

**DATE DESPRE IMOBILUL NR. 2389**

Oficiul de Cadastru și Publicitate Imobiliară SIBIU
Biroul de Cadastru și Publicitate Imobiliară Medias

A. Partea I. Descrierea imobilului

TEREN Extravilan

Adresa: Jud. Sibiu

Nr. Crt	Nr cadastral Nr. topografic	Suprafața* (mp)	Observații / Referințe
A1		13.200	Sector cadastral:64 Teren neimprejmuit;

B. Partea II. Proprietari și acte

Inscrieri privitoare la dreptul de proprietate și alte drepturi reale	Referințe
/	
Act Administrativ nr. 54, din 26/01/2004 emis de INSTITUTIA PREFECTULUI JUDETUL SIBIU (ORDIN);	
B1	A1
Intabulare, drept de PROPRIETATE, dobandit prin Lege, cota actuala 1/1 1) MUNICIPIUL MEDIAS DOMENIUL PRIVAT, CIF:4240677	

C. Partea III. SARCINI .

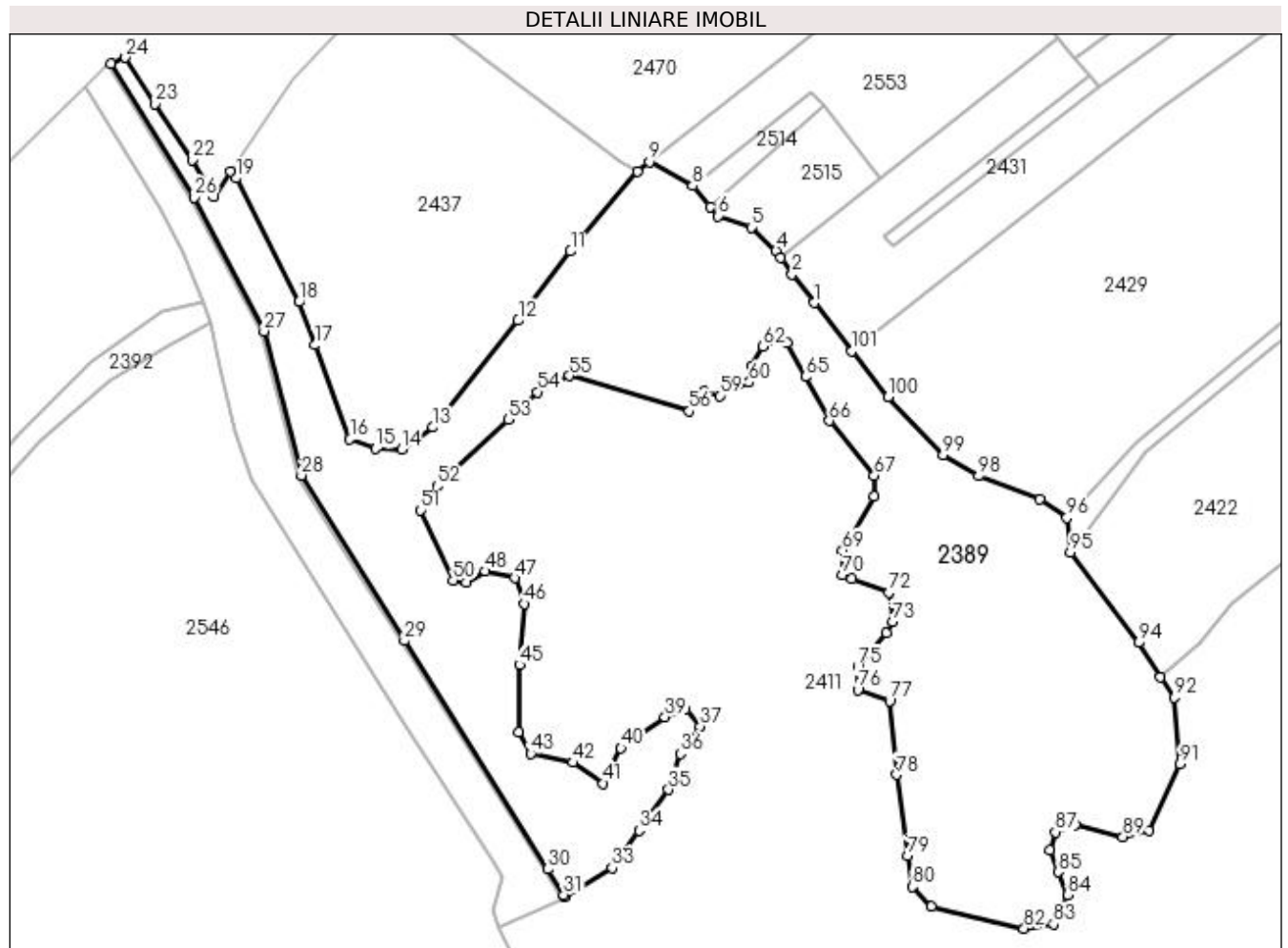
Inscrieri privind dezmembramintele dreptului de proprietate, drepturi reale de garanție și sarcini	Referințe
NU SUNT	

Anexa Nr. 1 La Partea I

Teren

Nr cadastral	Suprafața (mp)*	Observații / Referințe
	13.200	

* Suprafața este determinată în planul de proiecție Stereo 70.



Date referitoare la teren

Crt	Categorie folosință	Intra vilan	Suprafața (mp)	Tarla	Parcelă	Nr. topo	Observații / Referințe
1	padure	NU	13.200	68	3695	-	

Lungime Segmente

1) Valorile lungimilor segmentelor sunt obținute din proiecție în plan.

Punct început	X / Y	Punct sfârșit	X / Y	Lungime segment
1	449.449,706 / 512.134,265	2	449.444,378 / 512.141,054	8.63
4	449.440,576 / 512.146,758	5	449.434,602 / 512.152,341	8.176
7	449.424,786 / 512.157,275	8	449.420,534 / 512.162,278	6.566
10	449.407,276 / 512.165,79	11	449.391,228 / 512.146,614	25.004
13	449.358,253 / 512.104,402	14	449.350,689 / 512.099,055	9.263
16	449.338,303 / 512.101,527	17	449.329,937 / 512.124,104	24.078
2	449.441,729 / 512.145,028	3	449.441,729 / 512.145,028	4.776
5	449.434,602 / 512.152,341	6	449.426,684 / 512.155,042	8.366
8	449.420,534 / 512.162,278	9	449.410,184 / 512.168,061	11.857
11	449.391,228 / 512.146,614	12	449.378,688 / 512.129,984	20.829
14	449.350,689 / 512.099,055	15	449.344,482 / 512.099,256	6.211
17	449.329,937 / 512.124,104	18	449.326,088 / 512.134,43	11.019
3	449.441,729 / 512.145,028	4	449.440,576 / 512.146,758	2.079
6	449.426,684 / 512.155,042	7	449.424,786 / 512.157,275	2.93
9	449.410,184 / 512.168,061	10	449.407,276 / 512.165,79	3.69
12	449.378,688 / 512.129,984	13	449.358,253 / 512.104,402	32.742
15	449.344,482 / 512.099,256	16	449.338,303 / 512.101,527	6.583
18	449.326,088 / 512.134,43	19	449.310,995 / 512.164,104	33.292

Punct început	X / Y	Punct sfârșit	X / Y	Lungime segment	Punct început	X / Y	Punct sfârșit	X / Y	Lungime segment	Punct început	X / Y	Punct sfârșit	X / Y	Lungime segment
19	449.310,995 512.164,104	20	449.309,635 512.165,717	2.11	20	449.309,635 512.165,717	21	449.305,662 512.159,773	7.149	21	449.305,662 512.159,773	22	449.300,452 512.168,521	10.182
22	449.300,452 512.168,521	23	449.291,581 512.181,97	16.112	23	449.291,581 512.181,97	24	449.284,432 512.193,044	13.18	24	449.284,432 512.193,044	25	449.280,989 512.191,622	3.726
25	449.280,989 512.191,622	26	449.300,954 512.159,507	37.815	26	449.300,954 512.159,507	27	449.317,694 512.127,461	36.155	27	449.317,694 512.127,461	28	449.326,696 512.092,879	35.734
28	449.326,696 512.092,879	29	449.351,379 512.053,223	46.71	29	449.351,379 512.053,223	30	449.385,743 511.998,465	64.648	30	449.385,743 511.998,465	31	449.389,589 511.992,242	7.315
31	449.389,589 511.992,242	32	449.389,904 511.991,669	0.654	32	449.389,904 511.991,669	33	449.401,212 511.998,776	13.357	33	449.401,212 511.998,776	34	449.407,682 512.007,714	11.034
34	449.407,682 512.007,714	35	449.414,762 512.017,496	12.075	35	449.414,762 512.017,496	36	449.417,573 512.026,132	9.082	36	449.417,573 512.026,132	37	449.422,363 512.032,687	8.119
37	449.422,363 512.032,687	38	449.418,69 512.036,794	5.51	38	449.418,69 512.036,794	39	449.413,911 512.034,896	5.142	39	449.413,911 512.034,896	40	449.403,336 512.027,466	12.925
40	449.403,336 512.027,466	41	449.399,123 512.018,947	9.504	41	449.399,123 512.018,947	42	449.391,777 512.023,997	8.915	42	449.391,777 512.023,997	43	449.381,696 512.026,148	10.308
43	449.381,696 512.026,148	44	449.378,745 512.031,326	5.96	44	449.378,745 512.031,326	45	449.379,001 512.047,443	16.119	45	449.379,001 512.047,443	46	449.380,052 512.062,069	14.664
46	449.380,052 512.062,069	47	449.377,816 512.068,274	6.595	47	449.377,816 512.068,274	48	449.370,823 512.069,867	7.172	48	449.370,823 512.069,867	49	449.366,162 512.067,252	5.345
49	449.366,162 512.067,252	50	449.363,093 512.067,66	3.095	50	449.363,093 512.067,66	51	449.355,187 512.084,554	18.653	51	449.355,187 512.084,554	52	449.359,204 512.090,28	6.995
52	449.359,204 512.090,28	53	449.376,264 512.106,259	23.375	53	449.376,264 512.106,259	54	449.383,301 512.112,851	9.642	54	449.383,301 512.112,851	55	449.390,879 512.116,723	8.51
55	449.390,879 512.116,723	56	449.419,766 512.108,236	30.108	56	449.419,766 512.108,236	57	449.421,541 512.110,401	2.8	57	449.421,541 512.110,401	58	449.423,356 512.112,906	3.093
58	449.423,356 512.112,906	59	449.426,966 512.111,951	3.734	59	449.426,966 512.111,951	60	449.434,079 512.115,187	7.815	60	449.434,079 512.115,187	61	449.434,663 512.119,113	3.969
61	449.434,663 512.119,113	62	449.437,476 512.123,834	5.496	62	449.437,476 512.123,834	63	449.439,6 512.125,373	2.622	63	449.439,6 512.125,373	64	449.443,191 512.124,63	3.667
64	449.443,191 512.124,63	65	449.447,616 512.116,513	9.244	65	449.447,616 512.116,513	66	449.453,361 512.105,974	12.004	66	449.453,361 512.105,974	67	449.464,133 512.092,87	16.963
67	449.464,133 512.092,87	68	449.464,133 512.087,764	5.106	68	449.464,133 512.087,764	69	449.456,454 512.074,906	14.976	69	449.456,454 512.074,906	70	449.456,454 512.069,032	5.874
70	449.456,454 512.069,032	71	449.458,759 512.068,153	2.467	71	449.458,759 512.068,153	72	449.467,583 512.064,787	9.444	72	449.467,583 512.064,787	73	449.468,526 512.057,786	7.064
73	449.468,526 512.057,786	74	449.467,112 512.055,093	3.042	74	449.467,112 512.055,093	75	449.460,174 512.046,985	10.671	75	449.460,174 512.046,985	76	449.460,174 512.041,465	5.52
76	449.460,174 512.041,465	77	449.467,797 512.038,788	8.079	77	449.467,797 512.038,788	78	449.469,47 512.021,107	17.76	78	449.469,47 512.021,107	79	449.472,159 512.001,667	19.625
79	449.472,159 512.001,667	80	449.473,303 511.994,252	7.503	80	449.473,303 511.994,252	81	449.477,81 511.989,475	6.567	81	449.477,81 511.989,475	82	449.500,069 511.984,221	22.871
82	449.500,069 511.984,221	83	449.507,102 511.985,313	7.117	83	449.507,102 511.985,313	84	449.510,516 511.992,273	7.753	84	449.510,516 511.992,273	85	449.508,312 511.997,79	5.941
85	449.508,312 511.997,79	86	449.506,205 512.003,075	5.689	86	449.506,205 512.003,075	87	449.507,581 512.007,328	4.47	87	449.507,581 512.007,328	88	449.512,355 512.009,17	5.117
88	449.512,355 512.009,17	89	449.523,787 512.006,189	11.814	89	449.523,787 512.006,189	90	449.530,124 512.007,68	6.51	90	449.530,124 512.007,68	91	449.537,455 512.023,637	17.561
91	449.537,455 512.023,637	92	449.536,106 512.039,658	16.077	92	449.536,106 512.039,658	93	449.532,794 512.044,502	5.869	93	449.532,794 512.044,502	94	449.527,517 512.052,745	9.788
94	449.527,517 512.052,745	95	449.511,215 512.074,403	27.107	95	449.511,215 512.074,403	96	449.510,324 512.082,66	8.305	96	449.510,324 512.082,66	97	449.503,843 512.087,106	7.859
97	449.503,843 512.087,106	98	449.489,124 512.092,704	15.748	98	449.489,124 512.092,704	99	449.480,643 512.097,679	9.833	99	449.480,643 512.097,679	100	449.467,468 512.111,633	19.191
100	449.467,468 512.111,633	101	449.458,772 512.122,713	14.085	101	449.458,772 512.122,713	1	449.449,706 512.134,265	14.685					

** Lungimile segmentelor sunt determinate în planul de proiecție Stereo 70 și sunt rotunjite la 1 milimetru.

*** Distanța dintre puncte este formată din segmente cumulate ce sunt mai mici decât valoarea 1 milimetru.

**DATE DESPRE IMOBILUL NR. 2390**

Oficiul de Cadastru și Publicitate Imobiliară SIBIU
Biroul de Cadastru și Publicitate Imobiliară Medias

A. Partea I. Descrierea imobilului

TEREN Extravilan

Adresa: Jud. Sibiu

Nr. Crt	Nr cadastral Nr. topografic	Suprafața* (mp)	Observații / Referințe
A1		200	Sector cadastral:64 Teren neimprejmuit;

B. Partea II. Proprietari și acte

Inscrieri privitoare la dreptul de proprietate și alte drepturi reale	Referințe
/	
Act Administrativ nr. 54, din 26/01/2004 emis de INSTITUTIA PREFECTULUI JUDETUL SIBIU (ORDIN);	
B1	A1
Intabulare, drept de PROPRIETATE, dobandit prin Lege, cota actuala 1/1 1) MUNICIPIUL MEDIAS DOMENIUL PRIVAT, CIF:4240677	

C. Partea III. SARCINI .

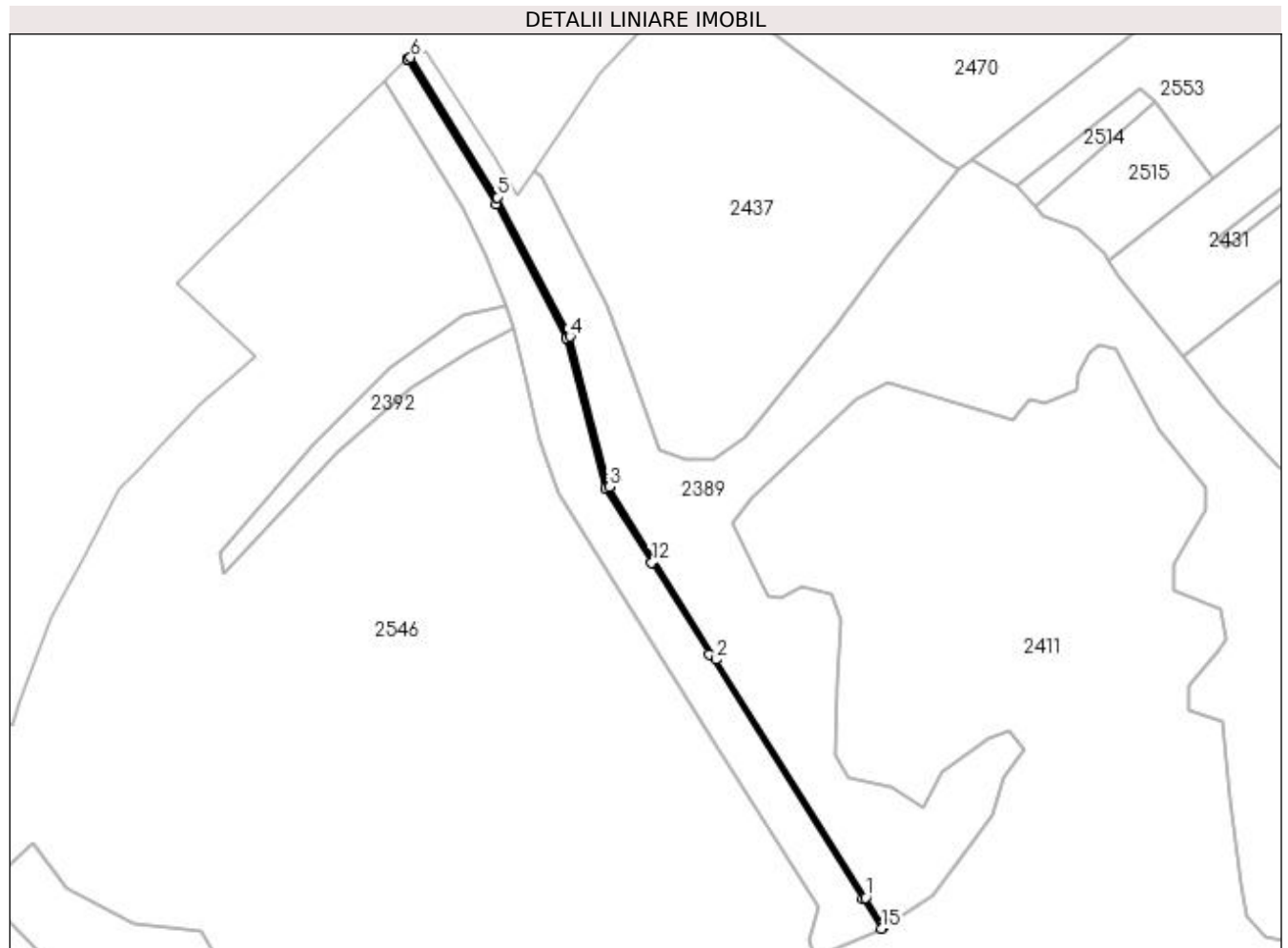
Inscrieri privind dezmembramintele dreptului de proprietate, drepturi reale de garanție și sarcini	Referințe
NU SUNT	

Anexa Nr. 1 La Partea I

Teren

Nr cadastral	Suprafața (mp)*	Observații / Referințe
	200	

* Suprafața este determinată în planul de proiecție Stereo 70.



Date referitoare la teren

Crt	Categorie folosință	Intravilan	Suprafața (mp)	Tarla	Parcelă	Nr. topo	Observații / Referințe
1	ape curgătoare	NU	200	68	3694	-	

Lungime Segmente

1) Valorile lungimilor segmentelor sunt obținute din proiecție în plan.

Punct început	X / Y	Punct sfârșit	X / Y	Lungime segment (** (m)
1	449.385,743 511.998,465	2	449.351,379 512.053,223	64.648
2	449.351,379 512.053,223	3	449.326,696 512.092,879	46.71
3	449.326,696 512.092,879	4	449.317,694 512.127,461	35.734
4	449.317,694 512.127,461	5	449.300,954 512.159,507	36.155
5	449.300,954 512.159,507	6	449.280,989 512.191,622	37.815

Punct început	X / Y	Punct sfârșit	X / Y	Lungime segment (** (m)
6	449.280,989 512.191,622	7	449.280,276 512.191,327	0.772
7	449.280,276 512.191,327	8	449.280,199 512.191,253	0.106
8	449.280,199 512.191,253	9	449.300,663 512.157,89	39.139
9	449.300,663 512.157,89	10	449.316,855 512.127,088	34.799
10	449.316,855 512.127,088	11	449.325,811 512.092,442	35.785
11	449.325,811 512.092,442	12	449.336,476 512.075,48	20.036
12	449.336,476 512.075,48	13	449.349,706 512.054,437	24.856
13	449.349,706 512.054,437	14	449.385,102 511.998,138	66.501
14	449.385,102 511.998,138	15	449.389,365 511.991,33	8.033
15	449.389,365 511.991,33	16	449.389,904 511.991,669	0.636
16	449.389,904 511.991,669	17	449.389,589 511.992,242	0.654
17	449.389,589 511.992,242	1	449.385,743 511.998,465	7.315

** Lungimile segmentelor sunt determinate în planul de proiecție Stereo 70 și sunt rotunjite la 1 milimetru.

*** Distanța dintre puncte este formată din segmente cumulate ce sunt mai mici decât valoarea 1 milimetru.

**DATE DESPRE IMOBILUL NR. 2391**

Oficiul de Cadastru și Publicitate Imobiliară SIBIU
Biroul de Cadastru și Publicitate Imobiliară Medias

A. Partea I. Descrierea imobilului

TEREN Extravilan

Adresa: Jud. Sibiu

Nr. Crt	Nr cadastral Nr. topografic	Suprafața* (mp)	Observații / Referințe
A1		2.200	Sector cadastral:64 Teren neimprejmuit;

B. Partea II. Proprietari și acte

Inscrieri privitoare la dreptul de proprietate și alte drepturi reale	Referințe
/	
Act Administrativ nr. 54, din 26/01/2004 emis de INSTITUTIA PREFECTULUI JUDETUL SIBIU (ORDIN);	
B1	A1
Intabulare, drept de PROPRIETATE, dobandit prin Lege, cota actuala 1/1 1) MUNICIPIUL MEDIAS DOMENIUL PRIVAT, CIF:4240677	

C. Partea III. SARCINI .

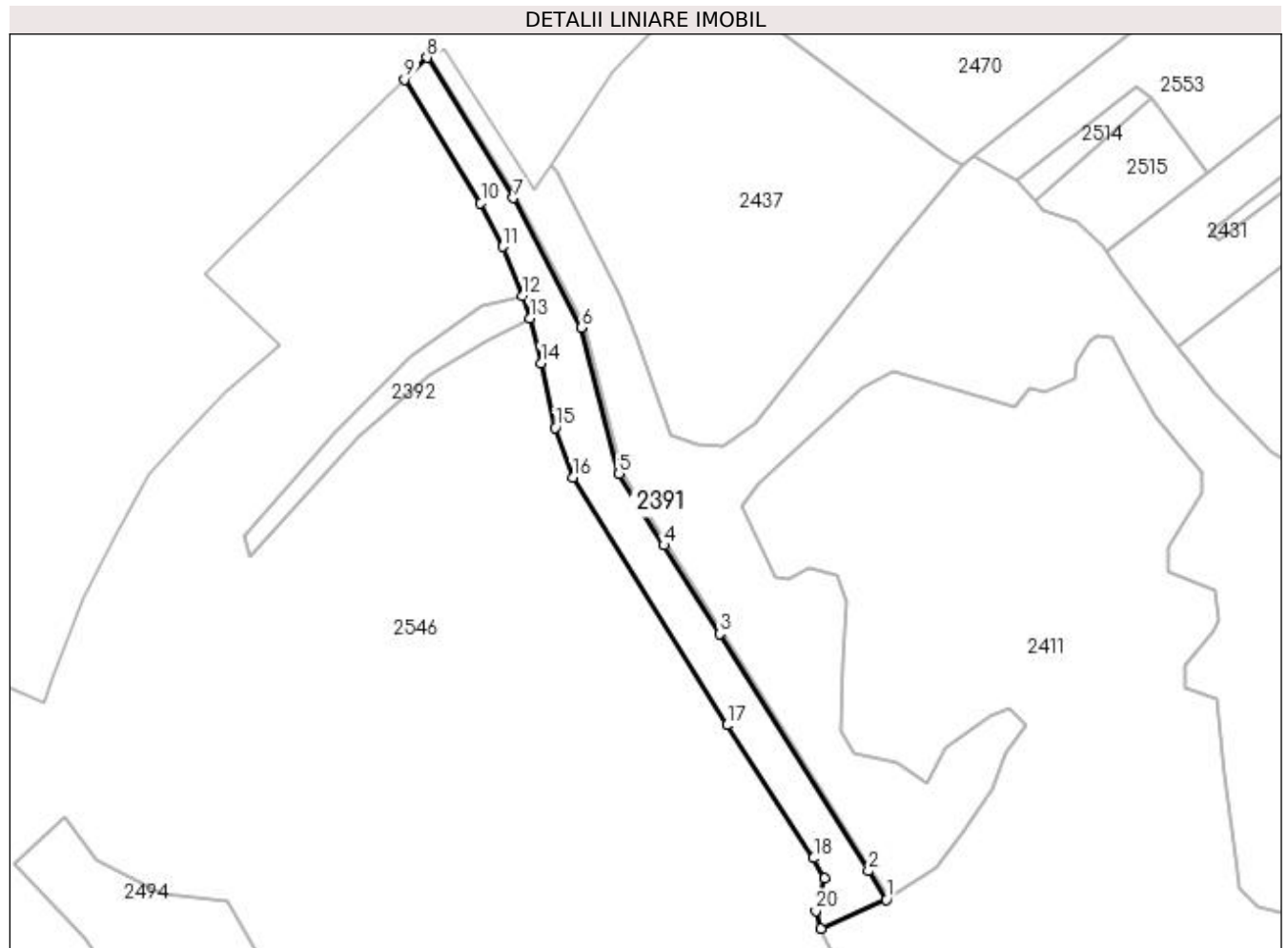
Inscrieri privind dezmembramintele dreptului de proprietate, drepturi reale de garanție și sarcini	Referințe
NU SUNT	

Anexa Nr. 1 La Partea I

Teren

Nr cadastral	Suprafaţa (mp)*	Observaţii / Referinţe
	2.200	

* Suprafaţa este determinată în planul de proiecţie Stereo 70.



Date referitoare la teren

Crt	Categorie folosinţă	Intra vilan	Suprafaţa (mp)	Tarla	Parcelă	Nr. topo	Observaţii / Referinţe
1	padure	NU	2.200	68	3693	-	

Lungime Segmente

1) Valorile lungimilor segmentelor sunt obţinute din proiecţie în plan.

Punct început	X / Y	Punct sfârşit	X / Y	Lungime segment (** (m)
1	449.389,365 511.991,33	2	449.385,102 511.998,138	8.033
3	449.349,706 512.054,437	4	449.336,476 512.075,48	24.856
5	449.325,811 512.092,442	6	449.316,855 512.127,088	35.785
7	449.300,663 512.157,89	8	449.280,199 512.191,253	39.139
9	449.274,859 512.186,062	10	449.292,97 512.156,758	34.449

Punct început	X / Y	Punct sfârşit	X / Y	Lungime segment (** (m)
2	449.385,102 511.998,138	3	449.349,706 512.054,437	66.501
4	449.336,476 512.075,48	5	449.325,811 512.092,442	20.036
6	449.316,855 512.127,088	7	449.300,663 512.157,89	34.799
8	449.280,199 512.191,253	9	449.274,859 512.186,062	7.448
10	449.292,97 512.156,758	11	449.298,2 512.146,331	11.665

Punct început	X / Y	Punct sfârșit	X / Y	Lungime segment (** (m)
11	449.298,2 512.146,331	12	449.302,944 512.134,624	12.632
13	449.304,645 512.129,338	14	449.307,274 512.118,71	10.949
15	449.310,661 512.103,35	16	449.314,883 512.091,59	12.495
17	449.351,457 512.032,748	18	449.372,072 512.001,196	37.69
19	449.374,68 511.996,413	20	449.372,565 511.988,663	8.033
21	449.373,82 511.984,48	1	449.389,365 511.991,33	16.988

Punct început	X / Y	Punct sfârșit	X / Y	Lungime segment (** (m)
12	449.302,944 512.134,624	13	449.304,645 512.129,338	5.552
14	449.307,274 512.118,71	15	449.310,661 512.103,35	15.729
16	449.314,883 512.091,59	17	449.351,457 512.032,748	69.282
18	449.372,072 512.001,196	19	449.374,68 511.996,413	5.448
20	449.372,565 511.988,663	21	449.373,82 511.984,48	4.368

** Lungimile segmentelor sunt determinate în planul de proiecție Stereo 70 și sunt rotunjite la 1 milimetru.

*** Distanța dintre puncte este formată din segmente cumulate ce sunt mai mici decât valoarea 1 milimetru.

**DATE DESPRE IMOBILUL NR. 2392**

Oficiul de Cadastru și Publicitate Imobiliară SIBIU
Biroul de Cadastru și Publicitate Imobiliară Medias

A. Partea I. Descrierea imobilului

TEREN Extravilan

Adresa: Jud. Sibiu

Nr. Crt	Nr cadastral Nr. topografic	Suprafața* (mp)	Observații / Referințe
A1		500	Sector cadastral:64 Teren neimprejmuit;

B. Partea II. Proprietari și acte

Inscrieri privitoare la dreptul de proprietate și alte drepturi reale		Referințe
/		
Act Administrativ nr. 54, din 26/01/2004 emis de INSTITUTIA PREFECTULUI JUDETUL SIBIU (ORDIN);		
B1	Intabulare, drept de PROPRIETATE, dobandit prin Lege, cota actuala 1/1 1) MUNICIPIUL MEDIAS DOMENIUL PRIVAT, CIF:4240677	A1

C. Partea III. SARCINI .

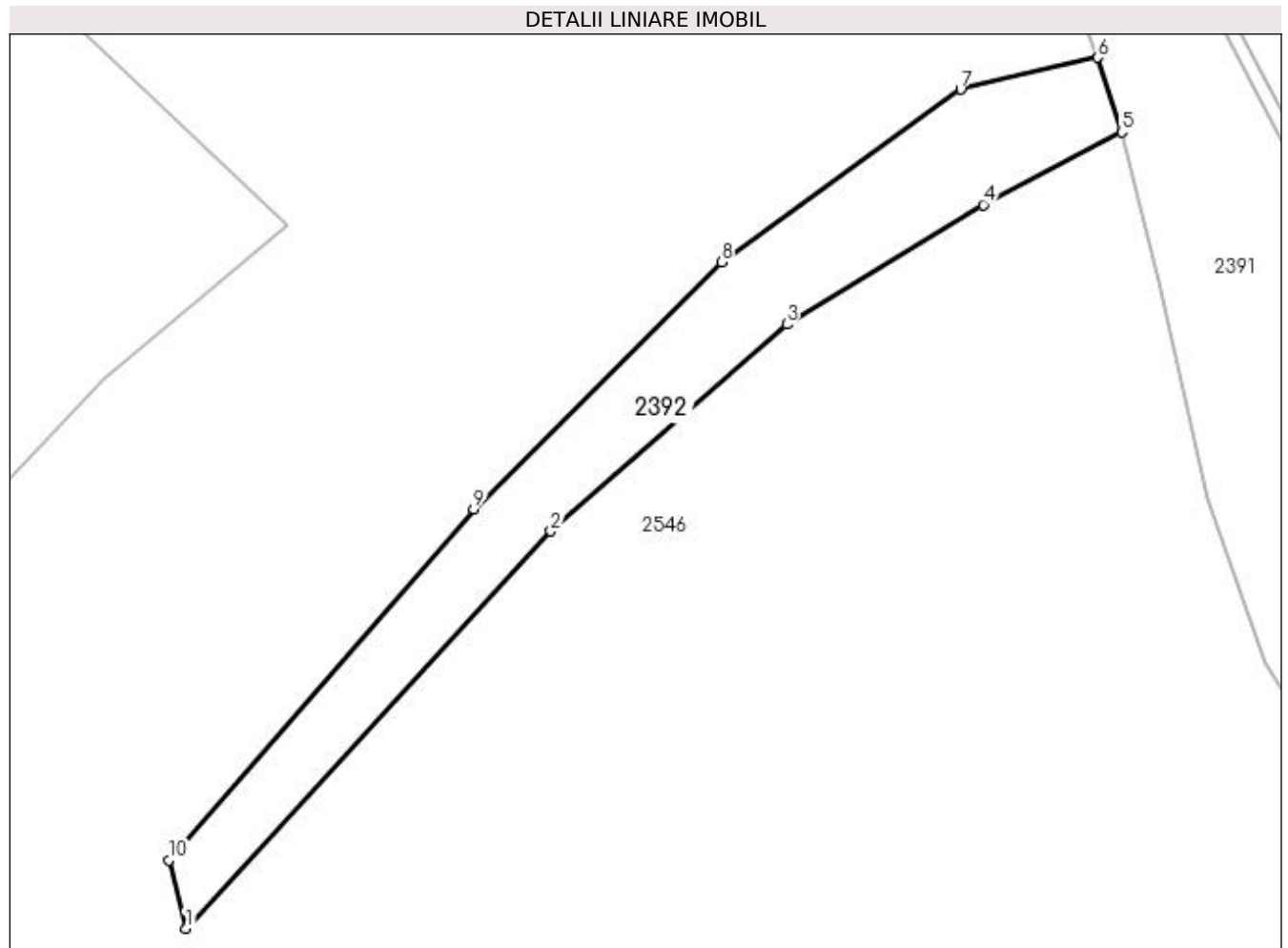
Inscrieri privind dezmembramintele dreptului de proprietate, drepturi reale de garanție și sarcini	Referințe
NU SUNT	

Anexa Nr. 1 La Partea I

Teren

Nr cadastral	Suprafața (mp)*	Observații / Referințe
	500	

* Suprafața este determinată în planul de proiecție Stereo 70.



Date referitoare la teren

Crt	Categorie folosință	Intra vilan	Suprafața (mp)	Tarla	Parcelă	Nr. topo	Observații / Referințe
1	padure	NU	500	68	3692	-	

Lungime Segmente

1) Valorile lungimilor segmentelor sunt obținute din proiecție în plan.

Punct început	X / Y	Punct sfârșit	X / Y	Lungime segment (** (m)
1	449.238,188 512.072,842	2	449.264,095 512.101,026	38.282
2	449.264,095 512.101,026	3	449.280,838 512.115,703	22.266
3	449.280,838 512.115,703	4	449.294,794 512.124,179	16.328
4	449.294,794 512.124,179	5	449.304,645 512.129,338	11.12
5	449.304,645 512.129,338	6	449.302,944 512.134,624	5.552

Punct început	X / Y	Punct sfârșit	X / Y	Lungime segment (** (m)
6	449.302,944 512.134,624	7	449.293,202 512.132,358	10.001
7	449.293,202 512.132,358	8	449.276,202 512.120,135	20.939
8	449.276,202 512.120,135	9	449.258,606 512.102,584	24.852
9	449.258,606 512.102,584	10	449.236,974 512.077,693	32.977
10	449.236,974 512.077,693	1	449.238,188 512.072,842	5.001

** Lungimile segmentelor sunt determinate în planul de proiecție Stereo 70 și sunt rotunjite la 1 milimetru.

*** Distanța dintre puncte este formată din segmente cumulate ce sunt mai mici decât valoarea 1 milimetru.

**DATE DESPRE IMOBILUL NR. 2393**

Oficiul de Cadastru și Publicitate Imobiliară SIBIU
Biroul de Cadastru și Publicitate Imobiliară Medias

A. Partea I. Descrierea imobilului

TEREN Extravilan

Adresa: Jud. Sibiu

Nr. Crt	Nr cadastral Nr. topografic	Suprafața* (mp)	Observații / Referințe
A1		200	Sector cadastral:64 Teren neimprejmuit;

B. Partea II. Proprietari și acte

Inscrieri privitoare la dreptul de proprietate și alte drepturi reale	Referințe
/	
Act Administrativ nr. 54, din 26/01/2004 emis de INSTITUTIA PREFECTULUI JUDETUL SIBIU (ORDIN);	
B1	A1
Intabulare, drept de PROPRIETATE, dobandit prin Lege, cota actuala 1/1 1) MUNICIPIUL MEDIAS DOMENIUL PRIVAT, CIF:4240677	

C. Partea III. SARCINI .


Inscrieri privind dezmembramintele dreptului de proprietate, drepturi reale de garanție și sarcini	Referințe
NU SUNT	

Anexa Nr. 1 La Partea I

Teren

Nr cadastral	Suprafața (mp)*	Observații / Referințe
	200	

* Suprafața este determinată în planul de proiecție Stereo 70.



Date referitoare la teren

Crt	Categorie folosință	Intra vilan	Suprafața (mp)	Tarla	Parcelă	Nr. topo	Observații / Referințe
1	pasune	NU	200	68	3673	-	

Lungime Segmente

1) Valorile lungimilor segmentelor sunt obținute din proiecție în plan.

Punct început	X / Y	Punct sfârșit	X / Y	Lungime segment (** (m)
1	449.270,05 511.097,443	2	449.291,644 511.114,936	27.791
2	449.291,644 511.114,936	3	449.305,322 511.125,335	17.183
3	449.305,322 511.125,335	4	449.304,446 511.126,421	1.395
4	449.304,446 511.126,421	5	449.301,899 511.126,493	2.548
5	449.301,899 511.126,493	6	449.294,093 511.122,508	8.765

Punct început	X / Y	Punct sfârșit	X / Y	Lungime segment (** (m)
6	449.294,093 511.122,508	7	449.286,287 511.117,335	9.364
7	449.286,287 511.117,335	8	449.279,499 511.111,654	8.852
8	449.279,499 511.111,654	9	449.271,948 511.105,209	9.927
9	449.271,948 511.105,209	10	449.268,808 511.100,545	5.622
10	449.268,808 511.100,545	1	449.270,05 511.097,443	3.341

** Lungimile segmentelor sunt determinate în planul de proiecție Stereo 70 și sunt rotunjite la 1 milimetru.

*** Distanța dintre puncte este formată din segmente cumulate ce sunt mai mici decât valoarea 1 milimetru.

**DATE DESPRE IMOBILUL NR. 2394**

Oficiul de Cadastru și Publicitate Imobiliară SIBIU
Biroul de Cadastru și Publicitate Imobiliară Medias

A. Partea I. Descrierea imobilului

TEREN Extravilan

Adresa: Jud. Sibiu

Nr. Crt	Nr cadastral Nr. topografic	Suprafața* (mp)	Observații / Referințe
A1		200	Sector cadastral:64 Teren neimprejmuit;

B. Partea II. Proprietari și acte

Inscrieri privitoare la dreptul de proprietate și alte drepturi reale		Referințe
/		
Act Administrativ nr. 54, din 26/01/2004 emis de INSTITUTIA PREFECTULUI JUDETUL SIBIU (ORDIN);		
B1	Intabulare, drept de PROPRIETATE, dobandit prin Lege, cota actuala 1/1 1) MUNICIPIUL MEDIAS DOMENIUL PRIVAT, CIF:4240677	A1

C. Partea III. SARCINI .

Inscrieri privind dezmembramintele dreptului de proprietate, drepturi reale de garanție și sarcini	Referințe
NU SUNT	

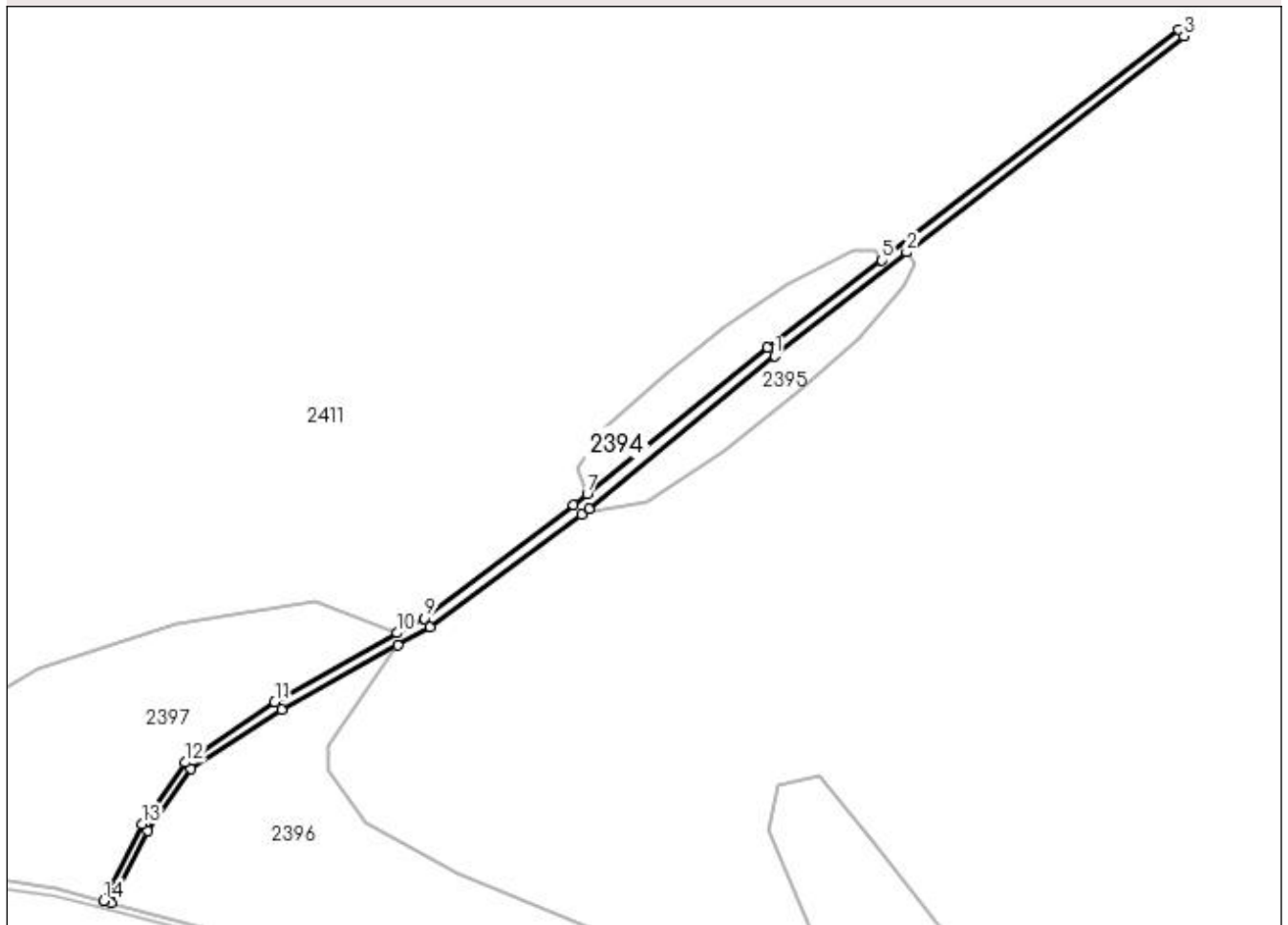
Anexa Nr. 1 La Partea I

Teren

Nr cadastral	Suprafața (mp)*	Observații / Referințe
	200	

* Suprafața este determinată în planul de proiecție Stereo 70.

DETALII LINIARE IMOBIL



Date referitoare la teren

Crt	Categorie folosință	Intravilan	Suprafața (mp)	Tarla	Parcelă	Nr. topo	Observații / Referințe
1	ape curgătoare	NU	200	68	3670	-	

Lungime Segmente

1) Valorile lungimilor segmentelor sunt obținute din proiecție în plan.

Punct început	X / Y	Punct sfârșit	X / Y	Lungime segment (** (m)
1	449.292,492 511.113,871	2	449.308,255 511.126,291	20.068
3	449.341,463 511.152,117	4	449.340,803 511.152,868	1.0
5	449.305,322 511.125,335	6	449.291,644 511.114,936	17.183
7	449.270,05 511.097,443	8	449.268,412 511.096,094	2.122
9	449.250,586 511.082,525	10	449.247,341 511.080,75	3.699

Punct început	X / Y	Punct sfârșit	X / Y	Lungime segment (** (m)
2	449.308,255 511.126,291	3	449.341,463 511.152,117	42.069
4	449.340,803 511.152,868	5	449.305,322 511.125,335	44.91
6	449.291,644 511.114,936	7	449.270,05 511.097,443	27.791
8	449.268,412 511.096,094	9	449.250,586 511.082,525	22.403
10	449.247,341 511.080,75	11	449.232,662 511.072,515	16.832

Punct început	X / Y	Punct sfârșit	X / Y	Lungime segment (** (m)
11	449.232,662 511.072,515	12	449.221,948 511.065,273	12.931
13	449.216,793 511.057,897	14	449.212,24 511.048,758	10.21
15	449.213,091 511.048,53	16	449.217,453 511.057,146	9.657
17	449.222,609 511.064,522	18	449.233,477 511.071,599	12.969
19	449.247,375 511.079,309	20	449.251,284 511.081,422	4.444
21	449.269,392 511.094,883	22	449.270,238 511.095,59	1.103

Punct început	X / Y	Punct sfârșit	X / Y	Lungime segment (** (m)
12	449.221,948 511.065,273	13	449.216,793 511.057,897	8.999
14	449.212,24 511.048,758	15	449.213,091 511.048,53	0.881
16	449.217,453 511.057,146	17	449.222,609 511.064,522	8.999
18	449.233,477 511.071,599	19	449.247,375 511.079,309	15.893
20	449.251,284 511.081,422	21	449.269,392 511.094,883	22.563
22	449.270,238 511.095,59	1	449.292,492 511.113,871	28.8

** Lungimile segmentelor sunt determinate în planul de proiecție Stereo 70 și sunt rotunjite la 1 milimetru.

*** Distanța dintre puncte este formată din segmente cumulate ce sunt mai mici decât valoarea 1 milimetru.

**DATE DESPRE IMOBILUL NR. 2395**

Oficiul de Cadastru și Publicitate Imobiliară SIBIU
Biroul de Cadastru și Publicitate Imobiliară Medias

A. Partea I. Descrierea imobilului

TEREN Extravilan

Adresa: Jud. Sibiu

Nr. Crt	Nr cadastral Nr. topografic	Suprafața* (mp)	Observații / Referințe
A1		200	Sector cadastral:64 Teren neimprejmuit;

B. Partea II. Proprietari și acte

Inscrieri privitoare la dreptul de proprietate și alte drepturi reale	Referințe
/	
Act Administrativ nr. 54, din 26/01/2004 emis de INSTITUTIA PREFECTULUI JUDETUL SIBIU (ORDIN);	
B1	A1
Intabulare, drept de PROPRIETATE, dobandit prin Lege, cota actuala 1/1 1) MUNICIPIUL MEDIAS DOMENIUL PRIVAT, CIF:4240677	

C. Partea III. SARCINI .

Inscrieri privind dezmembramintele dreptului de proprietate, drepturi reale de garanție și sarcini	Referințe
NU SUNT	

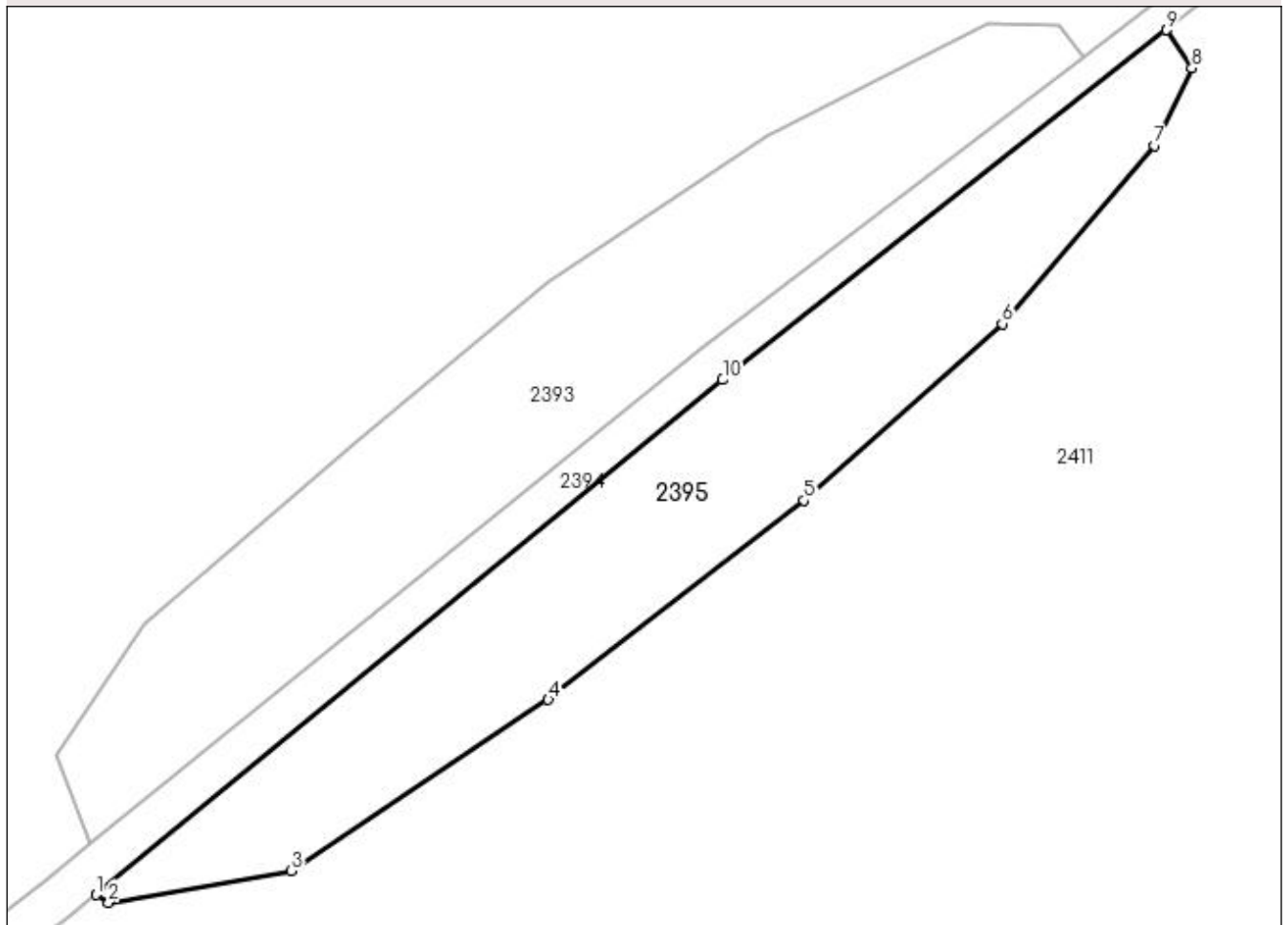
Anexa Nr. 1 La Partea I

Teren

Nr cadastral	Suprafața (mp)*	Observații / Referințe
	200	

* Suprafața este determinată în planul de proiecție Stereo 70.

DETALII LINIARE IMOBIL



Date referitoare la teren

Crt	Categorie folosință	Intravilan	Suprafața (mp)	Tarla	Parcelă	Nr. topo	Observații / Referințe
1	pasune	NU	200	68	3672	-	

Lungime Segmente

1) Valorile lungimilor segmentelor sunt obținute din proiecție în plan.

Punct început	X / Y	Punct sfârșit	X / Y	Lungime segment (** (m)
1	449.270,238 511.095,59	2	449.270,682 511.095,313	0.523
2	449.270,682 511.095,313	3	449.277,172 511.096,431	6.586
3	449.277,172 511.096,431	4	449.286,302 511.102,515	10.972
4	449.286,302 511.102,515	5	449.295,388 511.109,582	11.511
5	449.295,388 511.109,582	6	449.302,43 511.115,862	9.435

Punct început	X / Y	Punct sfârșit	X / Y	Lungime segment (** (m)
6	449.302,43 511.115,862	7	449.307,84 511.122,189	8.325
7	449.307,84 511.122,189	8	449.309,161 511.124,936	3.048
8	449.309,161 511.124,936	9	449.308,255 511.126,291	1.629
9	449.308,255 511.126,291	10	449.292,492 511.113,871	20.068
10	449.292,492 511.113,871	1	449.270,238 511.095,59	28.8

** Lungimile segmentelor sunt determinate în planul de proiecție Stereo 70 și sunt rotunjite la 1 milimetru.

*** Distanța dintre puncte este formată din segmente cumulate ce sunt mai mici decât valoarea 1 milimetru.

**DATE DESPRE IMOBILUL NR. 2396**

Oficiul de Cadastru și Publicitate Imobiliară SIBIU
Biroul de Cadastru și Publicitate Imobiliară Medias

A. Partea I. Descrierea imobilului

TEREN Extravilan

Adresa: Jud. Sibiu

Nr. Crt	Nr cadastral Nr. topografic	Suprafața* (mp)	Observații / Referințe
A1		7.200	Sector cadastral:64 Teren neimprejmuit;

B. Partea II. Proprietari și acte

Inscrieri privitoare la dreptul de proprietate și alte drepturi reale	Referințe
/	
Act Administrativ nr. 54, din 26/01/2004 emis de INSTITUTIA PREFECTULUI JUDETUL SIBIU (ORDIN);	
B1	A1
Intabulare, drept de PROPRIETATE, dobandit prin Lege, cota actuala 1/1 1) MUNICIPIUL MEDIAS DOMENIUL PRIVAT, CIF:4240677	

C. Partea III. SARCINI .

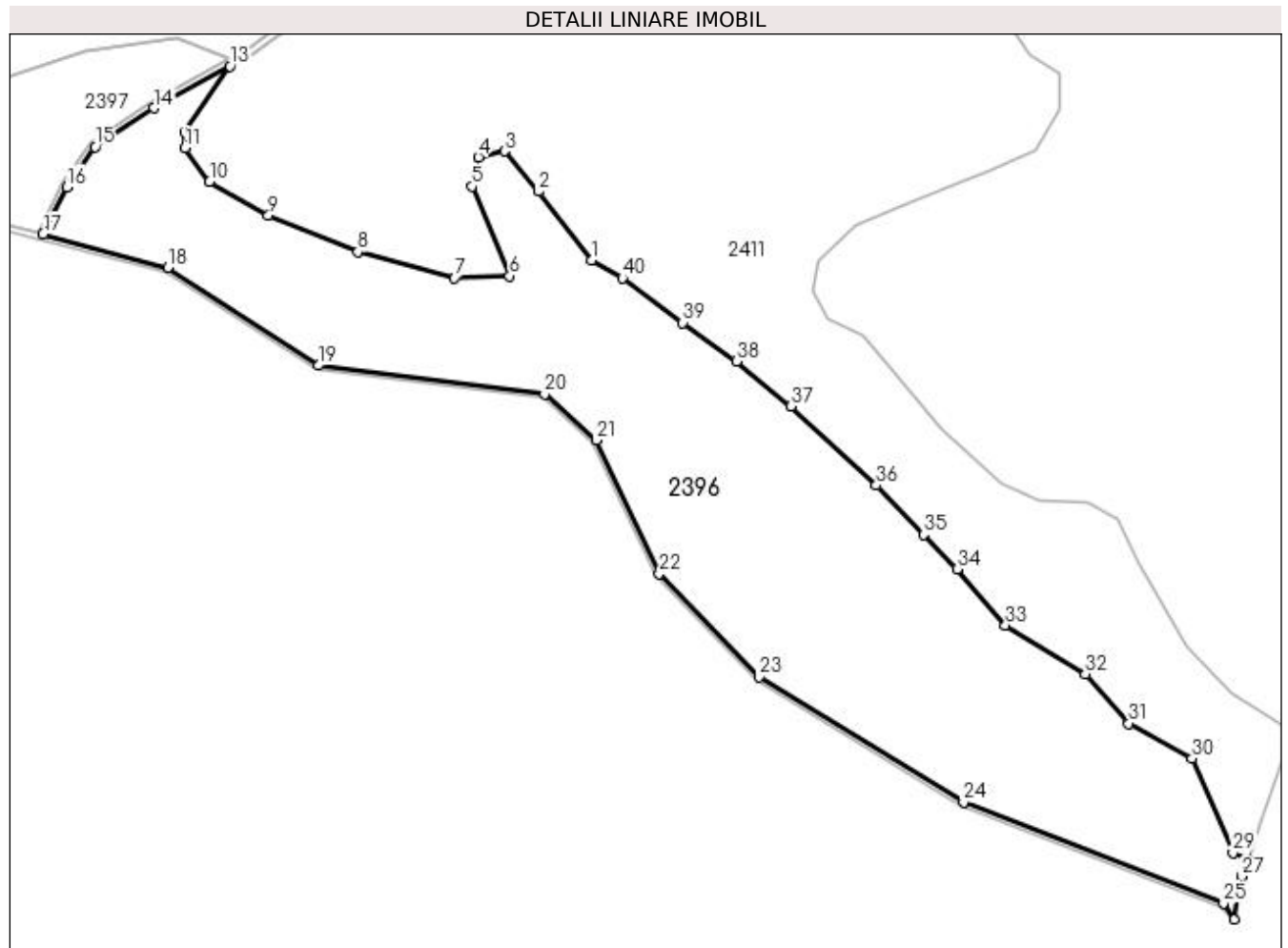
Inscrieri privind dezmembramintele dreptului de proprietate, drepturi reale de garanție și sarcini	Referințe
NU SUNT	

Anexa Nr. 1 La Partea I

Teren

Nr cadastral	Suprafața (mp)*	Observații / Referințe
	7.200	

* Suprafața este determinată în planul de proiecție Stereo 70.



Date referitoare la teren

Crt	Categorie folosință	Intravilan	Suprafața (mp)	Tarla	Parcelă	Nr. topo	Observații / Referințe
1	padure	NU	7.200	68	3671	-	

Lungime Segmente

1) Valorile lungimilor segmentelor sunt obținute din proiecție în plan.

Punct început	X / Y	Punct sfârșit	X / Y	Lungime segment (** (m)
1	449.313,724 511.043,805	2	449.303,981 511.056,35	15.885
3	449.297,759 511.063,76	4	449.292,931 511.062,645	4.955
5	449.291,783 511.057,295	6	449.298,67 511.040,844	17.835
7	449.288,556 511.040,477	8	449.270,822 511.045,298	18.377
9	449.254,436 511.052,014	10	449.243,644 511.058,115	12.397

Punct început	X / Y	Punct sfârșit	X / Y	Lungime segment (** (m)
2	449.303,981 511.056,35	3	449.297,759 511.063,76	9.676
4	449.292,931 511.062,645	5	449.291,783 511.057,295	5.471
6	449.298,67 511.040,844	7	449.288,556 511.040,477	10.121
8	449.270,822 511.045,298	9	449.254,436 511.052,014	17.709
10	449.243,644 511.058,115	11	449.239,146 511.064,327	7.67

Punct început	X / Y	Punct sfârșit	X / Y	Lungime segment (** (m)
11	449.239,146 511.064,327	12	449.239,082 511.067,264	2.938
13	449.247,375 511.079,309	14	449.233,477 511.071,599	15.893
15	449.222,609 511.064,522	16	449.217,453 511.057,146	8.999
17	449.213,091 511.048,53	18	449.235,957 511.042,43	23.666
19	449.263,595 511.024,475	20	449.305,058 511.019,195	41.798
21	449.314,597 511.010,81	22	449.326,129 510.986,336	27.055
23	449.344,356 510.967,368	24	449.381,896 510.944,462	43.977
25	449.429,567 510.925,926	26	449.431,521 510.922,876	3.622
27	449.432,96 510.930,822	28	449.434,058 510.933,961	3.325
29	449.431,288 510.935,189	30	449.423,818 510.952,446	18.805
31	449.412,2 510.958,863	32	449.404,252 510.967,932	12.059
33	449.389,592 510.976,839	34	449.380,76 510.987,181	13.6
35	449.374,574 510.993,439	36	449.365,888 511.002,497	12.55
37	449.350,319 511.017,026	38	449.340,243 511.025,218	12.985
39	449.330,349 511.032,282	40	449.319,313 511.040,484	13.75

Punct început	X / Y	Punct sfârșit	X / Y	Lungime segment (** (m)
12	449.239,082 511.067,264	13	449.247,375 511.079,309	14.623
14	449.233,477 511.071,599	15	449.222,609 511.064,522	12.969
16	449.217,453 511.057,146	17	449.213,091 511.048,53	9.657
18	449.235,957 511.042,43	19	449.263,595 511.024,475	32.958
20	449.305,058 511.019,195	21	449.314,597 511.010,81	12.7
22	449.326,129 510.986,336	23	449.344,356 510.967,368	26.306
24	449.381,896 510.944,462	25	449.429,567 510.925,926	51.148
26	449.431,521 510.922,876	27	449.432,96 510.930,822	8.075
28	449.434,058 510.933,961	29	449.431,288 510.935,189	3.03
30	449.423,818 510.952,446	31	449.412,2 510.958,863	13.272
32	449.404,252 510.967,932	33	449.389,592 510.976,839	17.153
34	449.380,76 510.987,181	35	449.374,574 510.993,439	8.799
36	449.365,888 511.002,497	37	449.350,319 511.017,026	21.296
38	449.340,243 511.025,218	39	449.330,349 511.032,282	12.157
40	449.319,313 511.040,484	1	449.313,724 511.043,805	6.501

** Lungimile segmentelor sunt determinate în planul de proiecție Stereo 70 și sunt rotunjite la 1 milimetru.

*** Distanța dintre puncte este formată din segmente cumulate ce sunt mai mici decât valoarea 1 milimetru.

**DATE DESPRE IMOBILUL NR. 2397**

Oficiul de Cadastru și Publicitate Imobiliară SIBIU
Biroul de Cadastru și Publicitate Imobiliară Medias

A. Partea I. Descrierea imobilului

TEREN Extravilan

Adresa: Jud. Sibiu

Nr. Crt	Nr cadastral Nr. topografic	Suprafața* (mp)	Observații / Referințe
A1		2.100	Sector cadastral:64 Teren neimprejmuit;

B. Partea II. Proprietari și acte

Inscrieri privitoare la dreptul de proprietate și alte drepturi reale	Referințe
/	
Act Administrativ nr. 54, din 26/01/2004 emis de INSTITUTIA PREFECTULUI JUDETUL SIBIU (ORDIN);	
B1	A1
Intabulare, drept de PROPRIETATE, dobandit prin Lege, cota actuala 1/1 1) MUNICIPIUL MEDIAS DOMENIUL PRIVAT, CIF:4240677	

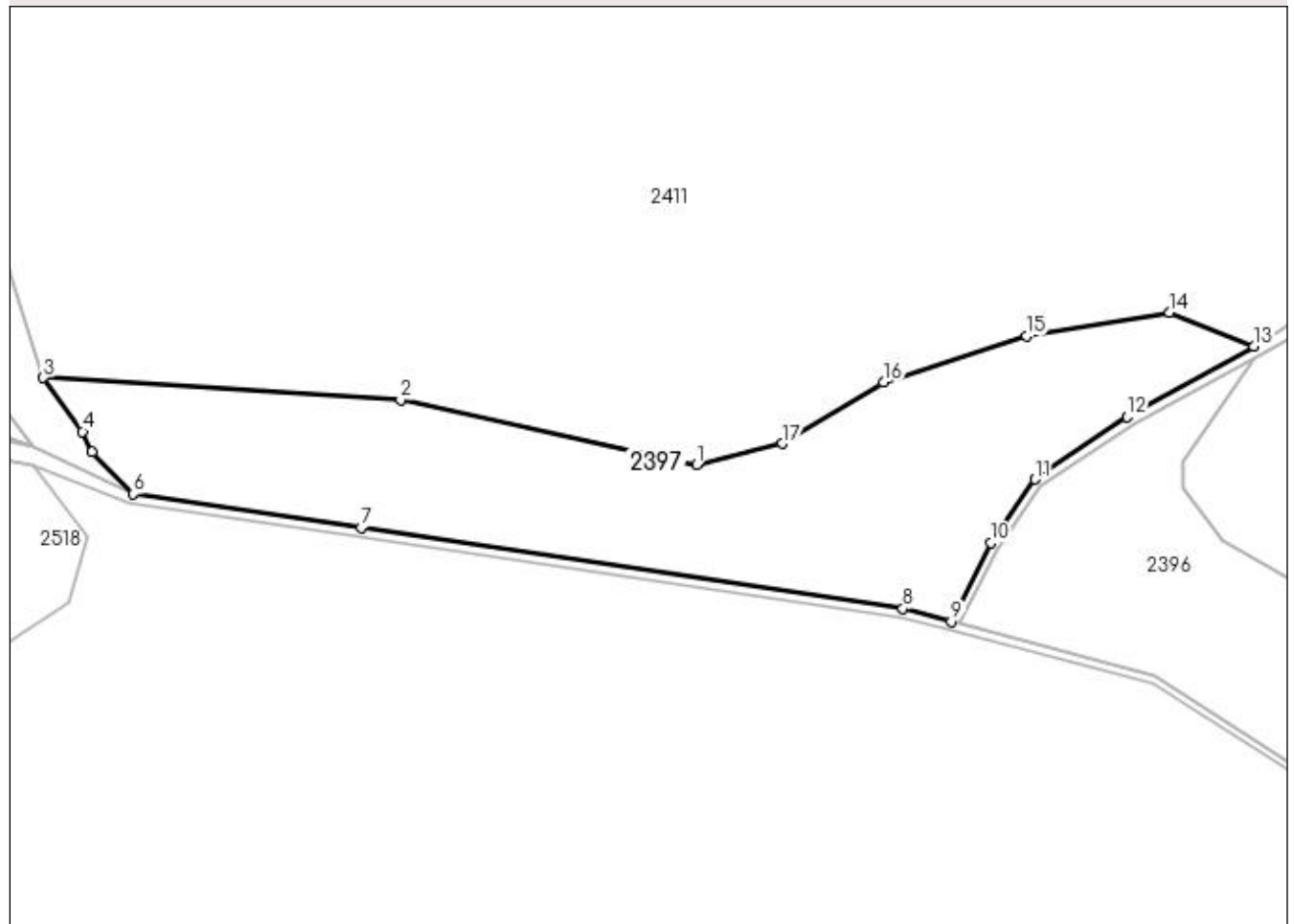
C. Partea III. SARCINI .

Inscrieri privind dezmembramintele dreptului de proprietate, drepturi reale de garanție și sarcini	Referințe
NU SUNT	

Anexa Nr. 1 La Partea I**Teren**

Nr cadastral	Suprafaţa (mp)*	Observații / Referințe
	2.100	

* Suprafața este determinată în planul de proiecție Stereo 70.

DETALII LINIARE IMOBIL**Date referitoare la teren**

Crt	Categorie folosință	Intra vilan	Suprafața (mp)	Tarla	Parcelă	Nr. topo	Observații / Referințe
1	padure	NU	2.100	68	3669	-	

Lungime Segmente

1) Valorile lungimilor segmentelor sunt obținute din proiecție în plan.

Punct început	X / Y	Punct sfârșit	X / Y	Lungime segment (** (m)
1	449.182,657 511.067,001	2	449.148,288 511.074,536	35.185
2	449.148,288 511.074,536	3	449.106,818 511.077,07	41.548
3	449.106,818 511.077,07	4	449.111,378 511.070,819	7.738
4	449.111,378 511.070,819	5	449.112,491 511.068,445	2.622
5	449.112,491 511.068,445	6	449.117,276 511.063,565	6.835

Punct început	X / Y	Punct sfârșit	X / Y	Lungime segment (** (m)
6	449.117,276 511.063,565	7	449.143,714 511.059,663	26.724
7	449.143,714 511.059,663	8	449.206,616 511.050,258	63.601
8	449.206,616 511.050,258	9	449.212,24 511.048,758	5.821
9	449.212,24 511.048,758	10	449.216,793 511.057,897	10.21
10	449.216,793 511.057,897	11	449.221,948 511.065,273	8.999
11	449.221,948 511.065,273	12	449.232,662 511.072,515	12.931
12	449.232,662 511.072,515	13	449.247,341 511.080,75	16.832
13	449.247,341 511.080,75	14	449.237,547 511.084,612	10.529
14	449.237,547 511.084,612	15	449.220,967 511.081,902	16.8
15	449.220,967 511.081,902	16	449.204,358 511.076,539	17.453
16	449.204,358 511.076,539	17	449.192,587 511.069,447	13.743
17	449.192,587 511.069,447	1	449.182,657 511.067,001	10.226

** Lungimile segmentelor sunt determinate în planul de proiecție Stereo 70 și sunt rotunjite la 1 milimetru.

*** Distanța dintre puncte este formată din segmente cumulate ce sunt mai mici decât valoarea 1 milimetru.

**DATE DESPRE IMOBILUL NR. 2398**

Oficiul de Cadastru și Publicitate Imobiliară SIBIU
Biroul de Cadastru și Publicitate Imobiliară Medias

A. Partea I. Descrierea imobilului

TEREN Extravilan

Adresa: Jud. Sibiu

Nr. Crt	Nr cadastral Nr. topografic	Suprafața* (mp)	Observații / Referințe
A1		1.400	Sector cadastral:64 Teren neimprejmuit;

B. Partea II. Proprietari și acte

Inscrieri privitoare la dreptul de proprietate și alte drepturi reale	Referințe
/	
Act Administrativ nr. 54, din 26/01/2004 emis de INSTITUTIA PREFECTULUI JUDETUL SIBIU (ORDIN);	
B1	A1
Intabulare, drept de PROPRIETATE, dobandit prin Lege, cota actuala 1/1 1) MUNICIPIUL MEDIAS DOMENIUL PRIVAT, CIF:4240677	

C. Partea III. SARCINI .

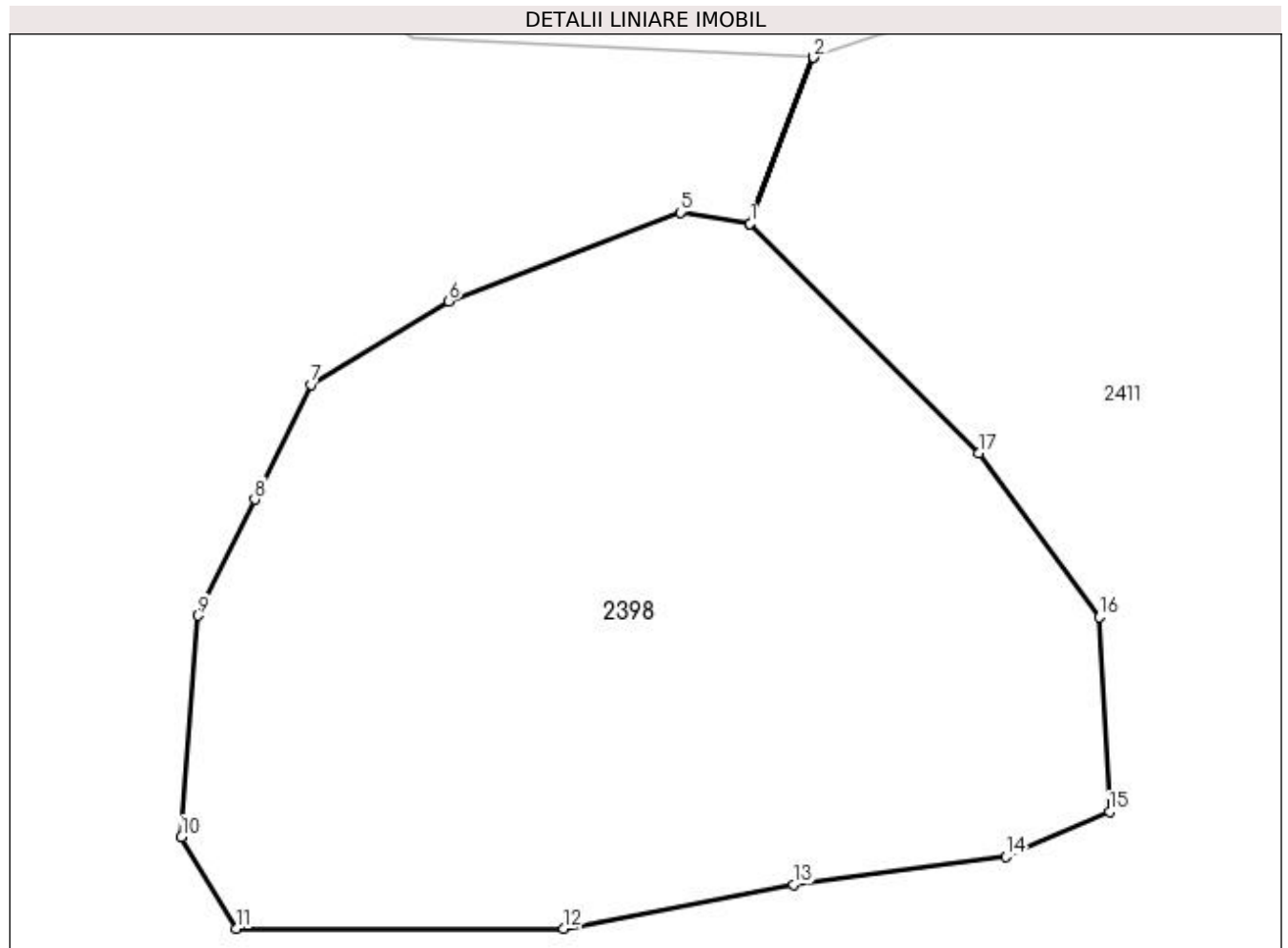
Inscrieri privind dezmembramintele dreptului de proprietate, drepturi reale de garanție și sarcini	Referințe
NU SUNT	

Anexa Nr. 1 La Partea I

Teren

Nr cadastral	Suprafața (mp)*	Observații / Referințe
	1.400	

* Suprafața este determinată în planul de proiecție Stereo 70.



Date referitoare la teren

Crt	Categorie folosință	Intra vilan	Suprafața (mp)	Tarla	Parcelă	Nr. topo	Observații / Referințe
1	padure	NU	1.400	68	3674	-	

Lungime Segmente

1) Valorile lungimilor segmentelor sunt obținute din proiecție în plan.

Punct început	X / Y	Punct sfârșit	X / Y	Lungime segment (** (m)
1	449.236,655 511.270,516	2	449.240,032 511.279,363	9.469
2	449.240,032 511.279,363	3	449.240,021 511.279,363	0.011
3	449.240,021 511.279,363	4	449.236,645 511.270,518	9.468
4	449.236,645 511.270,518	5	449.232,928 511.271,109	3.763
5	449.232,928 511.271,109	6	449.220,565 511.266,381	13.236

Punct început	X / Y	Punct sfârșit	X / Y	Lungime segment (** (m)
6	449.220,565 511.266,381	7	449.213,21 511.261,94	8.592
7	449.213,21 511.261,94	8	449.210,222 511.255,814	6.816
8	449.210,222 511.255,814	9	449.207,202 511.249,624	6.888
9	449.207,202 511.249,624	10	449.206,314 511.237,82	11.837
10	449.206,314 511.237,82	11	449.209,239 511.232,941	5.689
11	449.209,239 511.232,941	12	449.226,708 511.232,941	17.469
12	449.226,708 511.232,941	13	449.238,954 511.235,293	12.469
13	449.238,954 511.235,293	14	449.250,28 511.236,782	11.424
14	449.250,28 511.236,782	15	449.255,823 511.239,156	6.03
15	449.255,823 511.239,156	16	449.255,273 511.249,535	10.394
16	449.255,273 511.249,535	17	449.248,837 511.258,264	10.845
17	449.248,837 511.258,264	1	449.236,655 511.270,516	17.277

** Lungimile segmentelor sunt determinate în planul de proiecție Stereo 70 și sunt rotunjite la 1 milimetru.

*** Distanța dintre puncte este formată din segmente cumulate ce sunt mai mici decât valoarea 1 milimetru.

**DATE DESPRE IMOBILUL NR. 2399**

Oficiul de Cadastru și Publicitate Imobiliară SIBIU
Biroul de Cadastru și Publicitate Imobiliară Medias

A. Partea I. Descrierea imobilului

TEREN Extravilan

Adresa: Jud. Sibiu

Nr. Crt	Nr cadastral Nr. topografic	Suprafața* (mp)	Observații / Referințe
A1		1.800	Sector cadastral:64 Teren neimprejmuit;

B. Partea II. Proprietari și acte

Inscrieri privitoare la dreptul de proprietate și alte drepturi reale		Referințe
/		
Act Administrativ nr. 54, din 26/01/2004 emis de INSTITUTIA PREFECTULUI JUDETUL SIBIU (ORDIN);		
B1	Intabulare, drept de PROPRIETATE, dobandit prin Lege, cota actuala 1/1 1) MUNICIPIUL MEDIAS DOMENIUL PRIVAT, CIF:4240677	A1

C. Partea III. SARCINI .

Inscrieri privind dezmembramintele dreptului de proprietate, drepturi reale de garanție și sarcini	Referințe
NU SUNT	

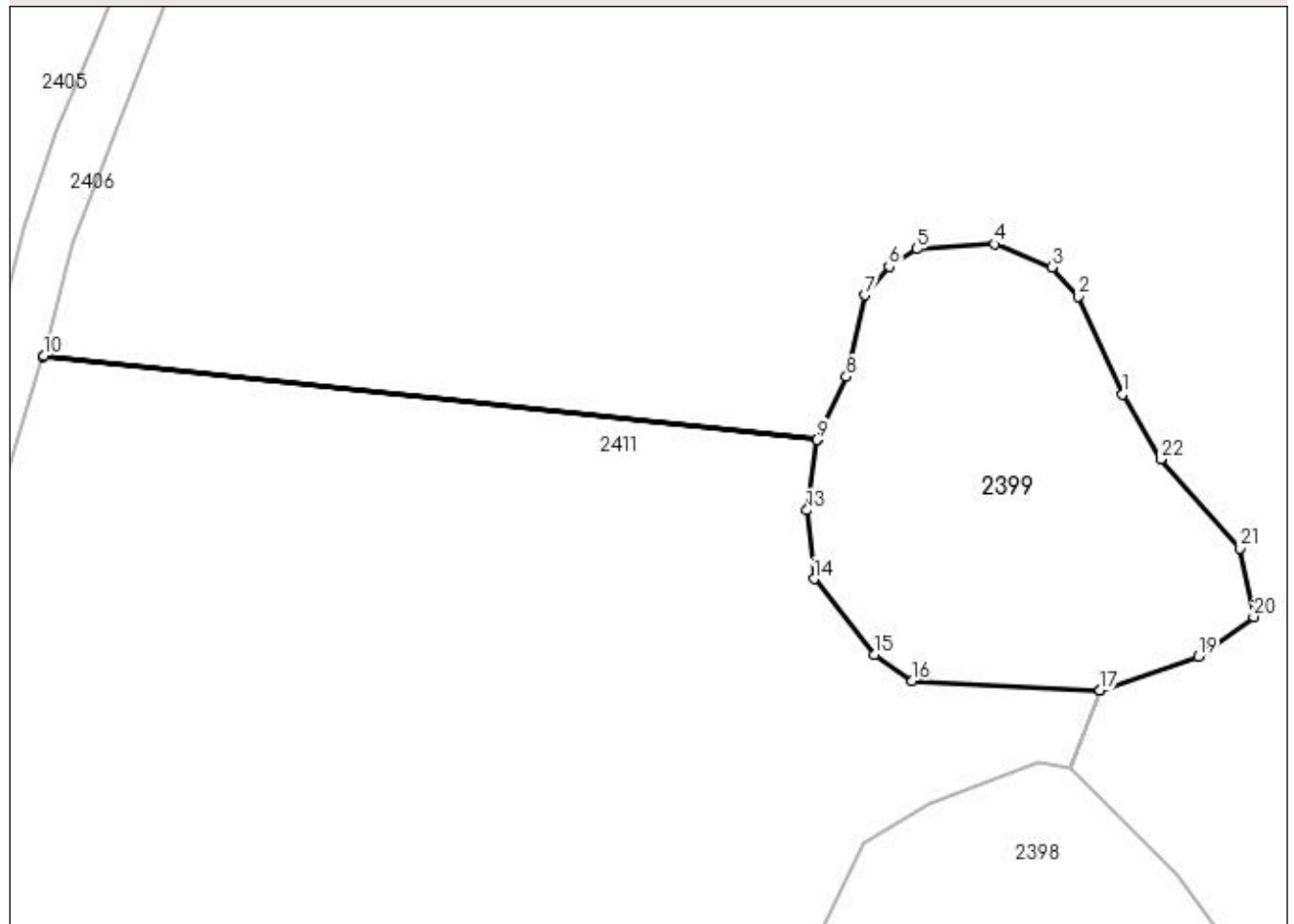
Anexa Nr. 1 La Partea I

Teren

Nr cadastral	Suprafaţa (mp)*	Observaţii / Referinţe
	1.800	

* Suprafaţa este determinată în planul de proiecţie Stereo 70.

DETALII LINIARE IMOBIL



Date referitoare la teren

Crt	Categorie folosinţă	Intravilan	Suprafaţa (mp)	Tarla	Parcelă	Nr. topo	Observaţii / Referinţe
1	padure	NU	1.800	68	3675	-	

Lungime Segmente

1) Valorile lungimilor segmentelor sunt obţinute din proiecţie în plan.

Punct început	X / Y	Punct sfârşit	X / Y	Lungime segment (** (m)
1	449.242,605 511.312,997	2	449.237,556 511.324,15	12.242
3	449.234,546 511.327,464	4	449.228,039 511.330,088	7.017
5	449.219,174 511.329,545	6	449.216,034 511.327,549	3.721
7	449.213,324 511.324,299	8	449.211,189 511.315,035	9.507
9	449.207,839 511.307,848	10	449.119,896 511.317,427	88.463

Punct început	X / Y	Punct sfârşit	X / Y	Lungime segment (** (m)
2	449.237,556 511.324,15	3	449.234,546 511.327,464	4.476
4	449.228,039 511.330,088	5	449.219,174 511.329,545	8.882
6	449.216,034 511.327,549	7	449.213,324 511.324,299	4.232
8	449.211,189 511.315,035	9	449.207,839 511.307,848	7.929
10	449.119,896 511.317,427	11	449.119,866 511.317,33	0.101

Punct început	X / Y	Punct sfârșit	X / Y	Lungime segment (** (m)
11	449.119,866 511.317,33	12	449.207,837 511.307,838	88.481
13	449.206,694 511.299,841	14	449.207,502 511.292,036	7.847
15	449.214,38 511.283,4	16	449.218,689 511.280,439	5.228
17	449.240,021 511.279,363	18	449.240,032 511.279,363	0.011
19	449.251,208 511.283,198	20	449.257,503 511.287,731	7.757
21	449.255,972 511.295,506	22	449.246,922 511.305,64	13.587

Punct început	X / Y	Punct sfârșit	X / Y	Lungime segment (** (m)
12	449.207,837 511.307,838	13	449.206,694 511.299,841	8.078
14	449.207,502 511.292,036	15	449.214,38 511.283,4	11.04
16	449.218,689 511.280,439	17	449.240,021 511.279,363	21.359
18	449.240,032 511.279,363	19	449.251,208 511.283,198	11.816
20	449.257,503 511.287,731	21	449.255,972 511.295,506	7.924
22	449.246,922 511.305,64	1	449.242,605 511.312,997	8.53

** Lungimile segmentelor sunt determinate în planul de proiecție Stereo 70 și sunt rotunjite la 1 milimetru.

*** Distanța dintre puncte este formată din segmente cumulate ce sunt mai mici decât valoarea 1 milimetru.

**DATE DESPRE IMOBILUL NR. 2400**

Oficiul de Cadastru și Publicitate Imobiliară SIBIU
Biroul de Cadastru și Publicitate Imobiliară Medias

A. Partea I. Descrierea imobilului

TEREN Extravilan

Adresa: Jud. Sibiu

Nr. Crt	Nr cadastral Nr. topografic	Suprafața* (mp)	Observații / Referințe
A1		800	Sector cadastral:64 Teren neimprejmuit;

B. Partea II. Proprietari și acte

Inscrieri privitoare la dreptul de proprietate și alte drepturi reale	Referințe
/	
Act Administrativ nr. 54, din 26/01/2004 emis de INSTITUTIA PREFECTULUI JUDETUL SIBIU (ORDIN);	
B1	A1
Intabulare, drept de PROPRIETATE, dobandit prin Lege, cota actuala 1/1 1) MUNICIPIUL MEDIAS DOMENIUL PRIVAT, CIF:4240677	

C. Partea III. SARCINI .

Inscrieri privind dezmembramintele dreptului de proprietate, drepturi reale de garanție și sarcini	Referințe
NU SUNT	

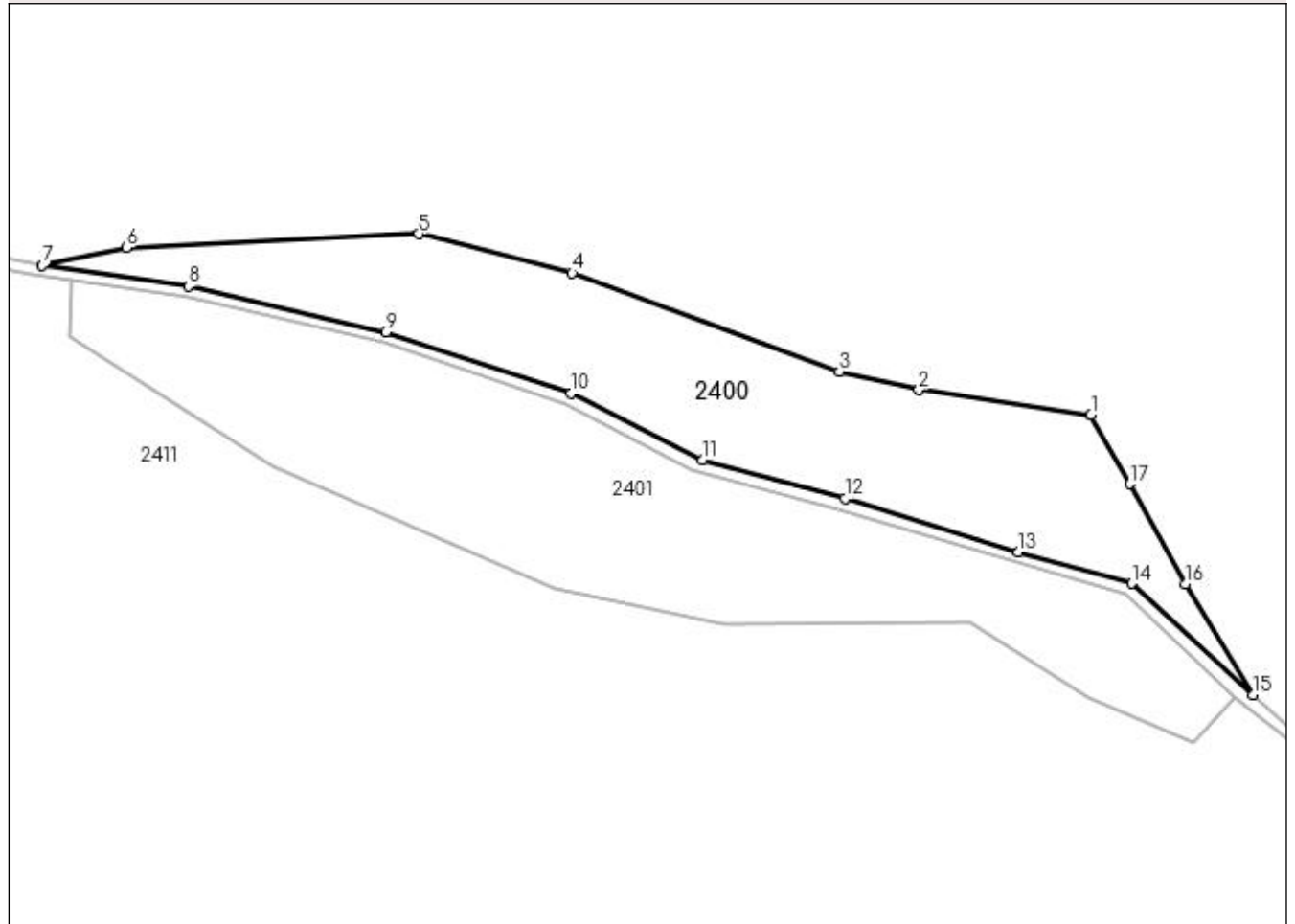
Anexa Nr. 1 La Partea I

Teren

Nr cadastral	Suprafața (mp)*	Observații / Referințe
	800	

* Suprafața este determinată în planul de proiecție Stereo 70.

DETALII LINIARE IMOBIL



Date referitoare la teren

Crt	Categorie folosință	Intra vilan	Suprafața (mp)	Tarla	Parcelă	Nr. topo	Observații / Referințe
1	padure	NU	800	68	3680	-	

Lungime Segmente

1) Valorile lungimilor segmentelor sunt obținute din proiecție în plan.

Punct început	X / Y	Punct sfârșit	X / Y	Lungime segment (** (m)
1	449.697,704 511.396,141	2	449.683,587 511.398,166	14.262
2	449.683,587 511.398,166	3	449.677,066 511.399,693	6.698
3	449.677,066 511.399,693	4	449.655,158 511.407,748	23.342
4	449.655,158 511.407,748	5	449.642,581 511.410,964	12.982
5	449.642,581 511.410,964	6	449.618,592 511.409,826	24.016

Punct început	X / Y	Punct sfârşit	X / Y	Lungime segment (** (m)
6	449.618,592 511.409,826	7	449.611,694 511.408,37	7.05
7	449.611,694 511.408,37	8	449.623,701 511.406,685	12.124
8	449.623,701 511.406,685	9	449.639,849 511.402,906	16.585
9	449.639,849 511.402,906	10	449.655,077 511.397,912	16.026
10	449.655,077 511.397,912	11	449.665,874 511.392,408	12.119
11	449.665,874 511.392,408	12	449.677,524 511.389,275	12.063
12	449.677,524 511.389,275	13	449.691,76 511.384,867	14.903
13	449.691,76 511.384,867	14	449.701,025 511.382,28	9.62
14	449.701,025 511.382,28	15	449.710,98 511.373,171	13.493
15	449.710,98 511.373,171	16	449.705,444 511.382,253	10.636
16	449.705,444 511.382,253	17	449.700,876 511.390,451	9.384
17	449.700,876 511.390,451	1	449.697,704 511.396,141	6.514

** Lungimile segmentelor sunt determinate în planul de proiecție Stereo 70 și sunt rotunjite la 1 milimetru.

*** Distanța dintre puncte este formată din segmente cumulate ce sunt mai mici decât valoarea 1 milimetru.

**DATE DESPRE IMOBILUL NR. 2401**

Oficiul de Cadastru și Publicitate Imobiliară SIBIU
Biroul de Cadastru și Publicitate Imobiliară Medias

A. Partea I. Descrierea imobilului

TEREN Extravilan

Adresa: Jud. Sibiu

Nr. Crt	Nr cadastral Nr. topografic	Suprafața* (mp)	Observații / Referințe
A1		1.000	Sector cadastral:64 Teren neimprejmuit;

B. Partea II. Proprietari și acte

Inscrieri privitoare la dreptul de proprietate și alte drepturi reale		Referințe
/		
Act Administrativ nr. 54, din 26/01/2004 emis de INSTITUTIA PREFECTULUI JUDETUL SIBIU (ORDIN);		
B1	Intabulare, drept de PROPRIETATE, dobandit prin Lege, cota actuala 1/1 1) MUNICIPIUL MEDIAS DOMENIUL PRIVAT, CIF:4240677	A1

C. Partea III. SARCINI .

Inscrieri privind dezmembramintele dreptului de proprietate, drepturi reale de garanție și sarcini	Referințe
NU SUNT	

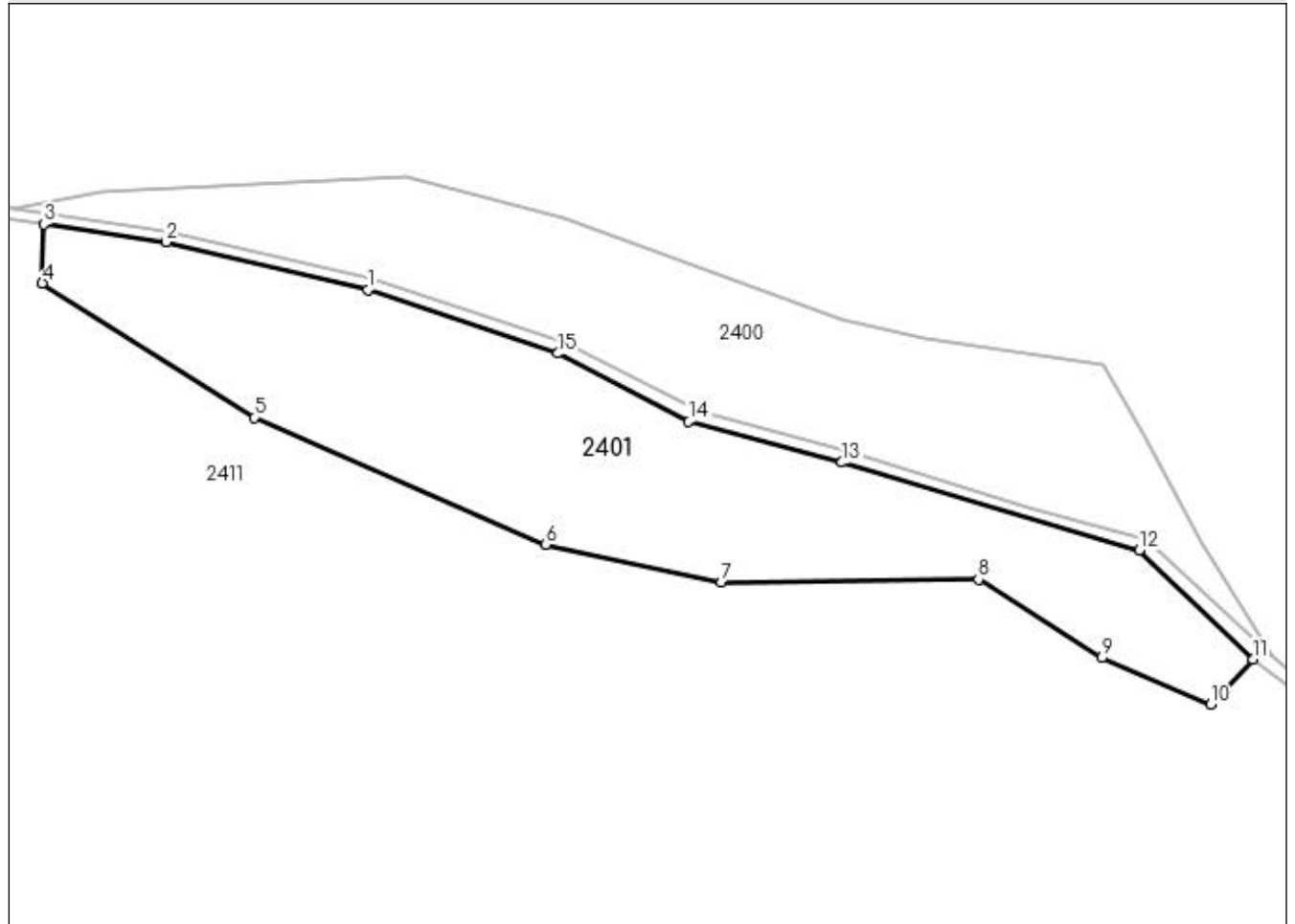
Anexa Nr. 1 La Partea I

Teren

Nr cadastral	Suprafața (mp)*	Observații / Referințe
	1.000	

* Suprafața este determinată în planul de proiecție Stereo 70.

DETALII LINIARE IMOBIL



Date referitoare la teren

Crt	Categorie folosință	Intra vilan	Suprafața (mp)	Tarla	Parcelă	Nr. topo	Observații / Referințe
1	pasune	NU	1.000	68	3679	-	Tufaris

Lungime Segmente

1) Valorile lungimilor segmentelor sunt obținute din proiecție în plan.

Punct început	X / Y	Punct sfârșit	X / Y	Lungime segment (** (m)
1	449.639,633 511.402,035	2	449.623,715 511.405,798	16.357
2	449.623,715 511.405,798	3	449.614,057 511.407,206	9.76
3	449.614,057 511.407,206	4	449.613,939 511.402,574	4.634
4	449.613,939 511.402,574	5	449.630,655 511.391,96	19.801
5	449.630,655 511.391,96	6	449.653,695 511.381,932	25.129

Punct început	X / Y	Punct sfârșit	X / Y	Lungime segment (** (m)
6	449.653,695 511.381,932	7	449.667,543 511.378,97	14.161
7	449.667,543 511.378,97	8	449.687,823 511.379,179	20.281
8	449.687,823 511.379,179	9	449.697,546 511.373,005	11.518
9	449.697,546 511.373,005	10	449.706,158 511.369,316	9.369
10	449.706,158 511.369,316	11	449.709,471 511.372,88	4.867
11	449.709,471 511.372,88	12	449.700,517 511.381,492	12.423
12	449.700,517 511.381,492	13	449.677,051 511.388,41	24.465
13	449.677,051 511.388,41	14	449.664,963 511.391,633	12.511
14	449.664,963 511.391,633	15	449.654,626 511.397,018	11.656
15	449.654,626 511.397,018	1	449.639,633 511.402,035	15.81

** Lungimile segmentelor sunt determinate în planul de proiecție Stereo 70 și sunt rotunjite la 1 milimetru.

*** Distanța dintre puncte este formată din segmente cumulate ce sunt mai mici decât valoarea 1 milimetru.

**DATE DESPRE IMOBILUL NR. 2402**

Oficiul de Cadastru și Publicitate Imobiliară SIBIU
Biroul de Cadastru și Publicitate Imobiliară Medias

A. Partea I. Descrierea imobilului

TEREN Extravilan

Adresa: Jud. Sibiu

Nr. Crt	Nr cadastral Nr. topografic	Suprafața* (mp)	Observații / Referințe
A1		500	Sector cadastral:64 Teren neimprejmuit;

B. Partea II. Proprietari și acte

Inscrieri privitoare la dreptul de proprietate și alte drepturi reale	Referințe
/	
Act Administrativ nr. 54, din 26/01/2004 emis de INSTITUTIA PREFECTULUI JUDETUL SIBIU (ORDIN);	
B1	A1
Intabulare, drept de PROPRIETATE, dobandit prin Lege, cota actuala 1/1 1) MUNICIPIUL MEDIAS DOMENIUL PRIVAT, CIF:4240677	

C. Partea III. SARCINI .

Inscrieri privind dezmembramintele dreptului de proprietate, drepturi reale de garanție și sarcini	Referințe
NU SUNT	

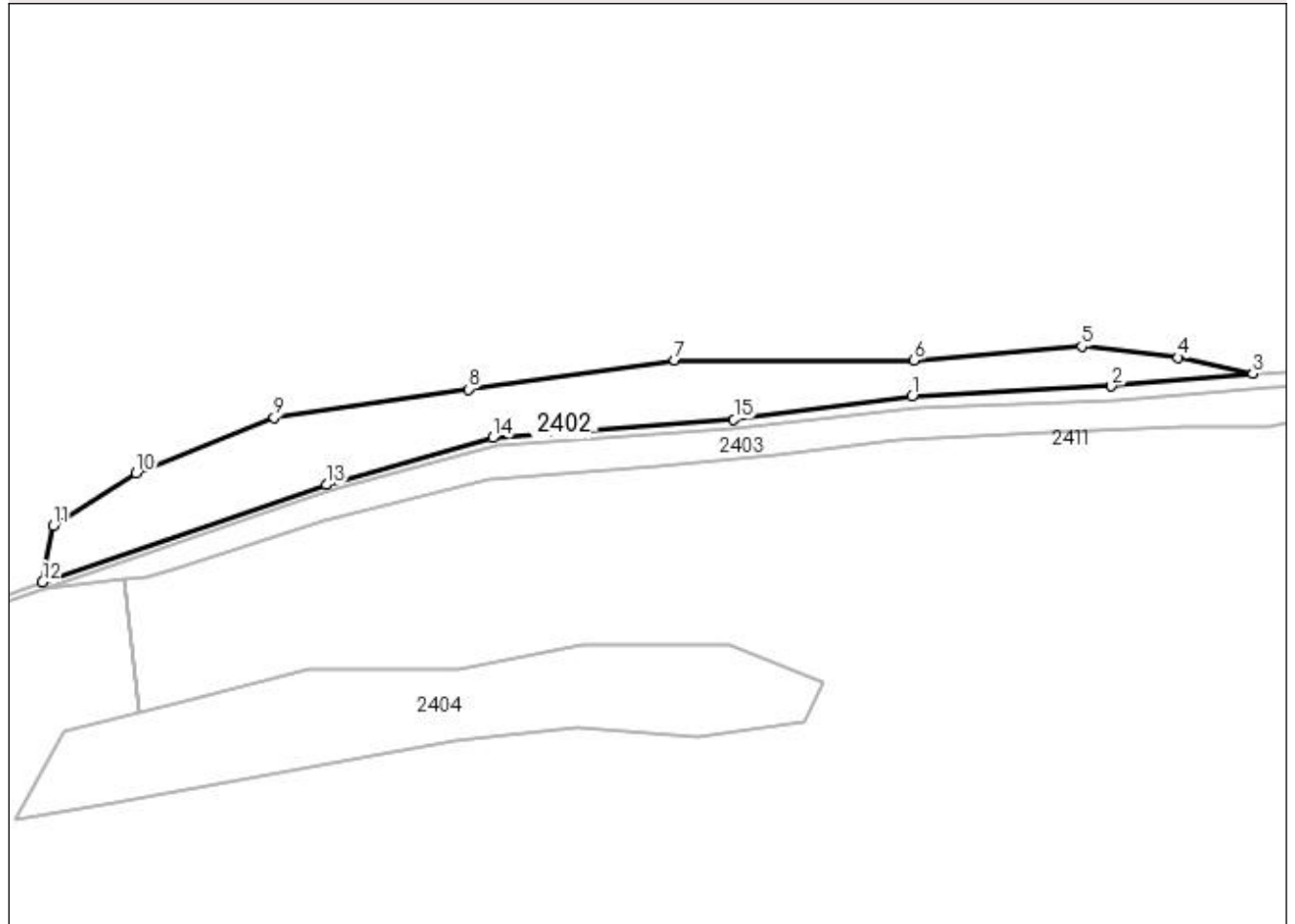
Anexa Nr. 1 La Partea I

Teren

Nr cadastral	Suprafața (mp)*	Observații / Referințe
	500	

* Suprafața este determinată în planul de proiecție Stereo 70.

DETALII LINIARE IMOBIL



Date referitoare la teren

Crt	Categorie folosință	Intravilan	Suprafața (mp)	Tarla	Parcelă	Nr. topo	Observații / Referințe
1	pasune	NU	500	68	3678	-	

Lungime Segmente

1) Valorile lungimilor segmentelor sunt obținute din proiecție în plan.

Punct început	X / Y	Punct sfârșit	X / Y	Lungime segment (** (m)
1	449.414,392 511.453,097	2	449.431,887 511.454,012	17.519
2	449.431,887 511.454,012	3	449.444,334 511.455,106	12.495
3	449.444,334 511.455,106	4	449.437,78 511.456,521	6.705
4	449.437,78 511.456,521	5	449.429,309 511.457,499	8.527
5	449.429,309 511.457,499	6	449.414,594 511.456,298	14.764

Punct început	X / Y	Punct sfârşit	X / Y	Lungime segment (** (m)
6	449.414,594 511.456,298	7	449.393,573 511.456,298	21.021
7	449.393,573 511.456,298	8	449.375,448 511.453,743	18.304
8	449.375,448 511.453,743	9	449.358,403 511.451,236	17.228
9	449.358,403 511.451,236	10	449.346,261 511.446,402	13.069
10	449.346,261 511.446,402	11	449.338,974 511.441,734	8.654
11	449.338,974 511.441,734	12	449.338,026 511.436,797	5.027
12	449.338,026 511.436,797	13	449.362,988 511.445,352	26.387
13	449.362,988 511.445,352	14	449.377,582 511.449,478	15.167
14	449.377,582 511.449,478	15	449.398,757 511.451,083	21.236
15	449.398,757 511.451,083	1	449.414,392 511.453,097	15.764

** Lungimile segmentelor sunt determinate în planul de proiecție Stereo 70 și sunt rotunjite la 1 milimetru.

*** Distanța dintre puncte este formată din segmente cumulate ce sunt mai mici decât valoarea 1 milimetru.

**DATE DESPRE IMOBILUL NR. 2403**

Oficiul de Cadastru și Publicitate Imobiliară SIBIU
Biroul de Cadastru și Publicitate Imobiliară Medias

A. Partea I. Descrierea imobilului

TEREN Extravilan

Adresa: Jud. Sibiu

Nr. Crt	Nr cadastral Nr. topografic	Suprafața* (mp)	Observații / Referințe
A1		300	Sector cadastral:64 Teren neimprejmuit;

B. Partea II. Proprietari și acte

Inscrieri privitoare la dreptul de proprietate și alte drepturi reale		Referințe
/		
Act Administrativ nr. 54, din 26/01/2004 emis de INSTITUTIA PREFECTULUI JUDETUL SIBIU (ORDIN);		
B1	Intabulare, drept de PROPRIETATE, dobandit prin Lege, cota actuala 1/1 1) MUNICIPIUL MEDIAS DOMENIUL PRIVAT, CIF:4240677	A1

C. Partea III. SARCINI .

Inscrieri privind dezmembramintele dreptului de proprietate, drepturi reale de garanție și sarcini	Referințe
NU SUNT	

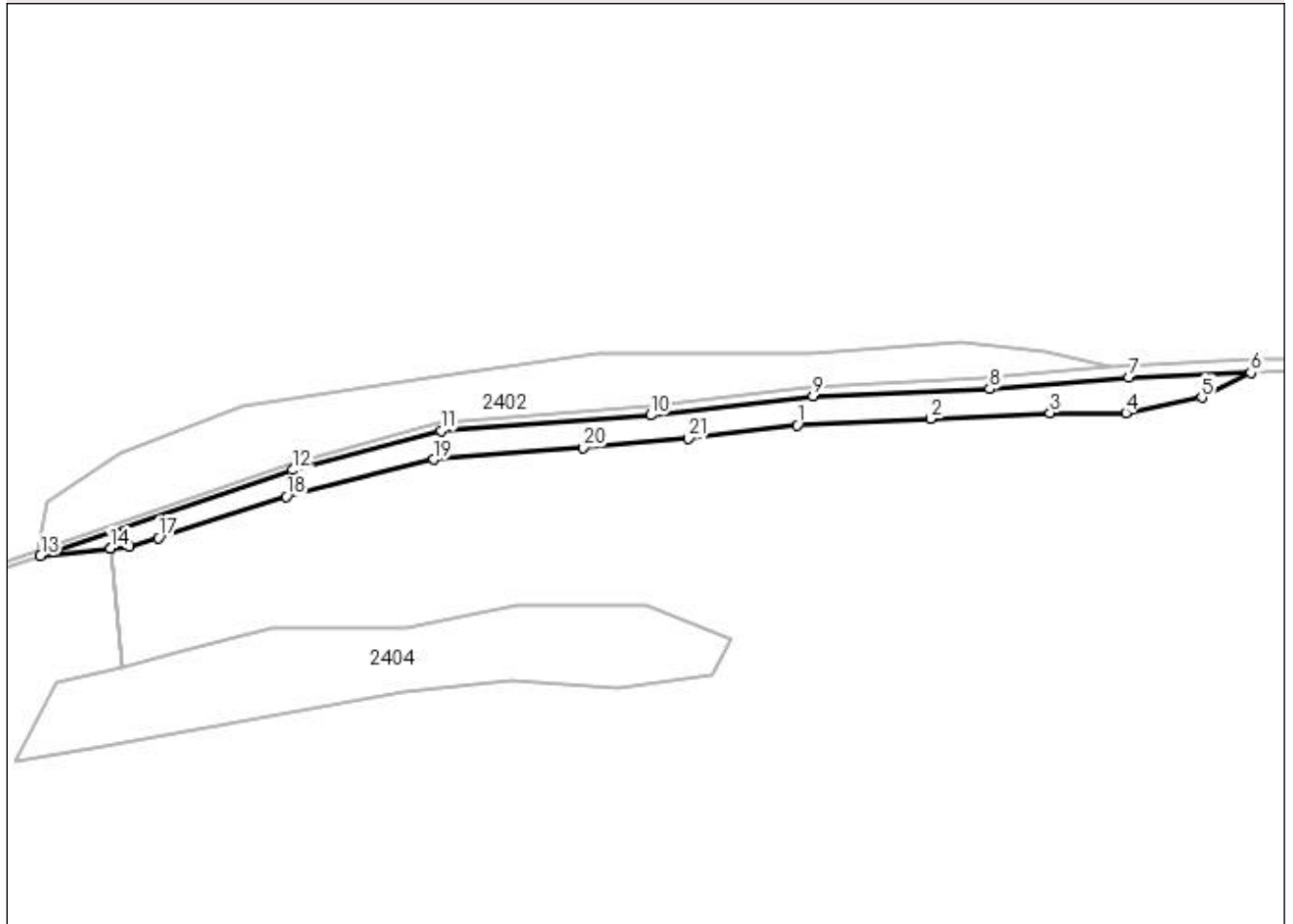
Anexa Nr. 1 La Partea I

Teren

Nr cadastral	Suprafața (mp)*	Observații / Referințe
	300	

* Suprafața este determinată în planul de proiecție Stereo 70.

DETALII LINIARE IMOBIL



Date referitoare la teren

Crt	Categorie folosință	Intra vilan	Suprafața (mp)	Tarla	Parcelă	Nr. topo	Observații / Referințe
1	pasune	NU	300	68	3677	-	

Lungime Segmente

1) Valorile lungimilor segmentelor sunt obținute din proiecție în plan.

Punct început	X / Y	Punct sfârșit	X / Y	Lungime segment (** (m)
1	449.413,261 511.449,268	2	449.426,456 511.449,895	13.21
3	449.438,29 511.450,457	4	449.445,777 511.450,457	7.486
5	449.453,313 511.452,003	6	449.458,171 511.454,44	5.435
7	449.446,084 511.453,994	8	449.432,303 511.452,838	13.83
9	449.414,81 511.452,136	10	449.398,734 511.450,237	16.188

Punct început	X / Y	Punct sfârșit	X / Y	Lungime segment (** (m)
2	449.426,456 511.449,895	3	449.438,29 511.450,457	11.848
4	449.445,777 511.450,457	5	449.453,313 511.452,003	7.693
6	449.458,171 511.454,44	7	449.446,084 511.453,994	12.095
8	449.432,303 511.452,838	9	449.414,81 511.452,136	17.507
10	449.398,734 511.450,237	11	449.377,975 511.448,719	20.815

Punct început	X / Y	Punct sfârșit	X / Y	Lungime segment (** (m)
11	449.377,975 511.448,719	12	449.363,256 511.444,822	15.226
13	449.338,292 511.436,307	14	449.345,224 511.437,051	6.971
15	449.345,234 511.437,052	16	449.347,126 511.437,255	1.902
17	449.350,013 511.438,111	18	449.362,665 511.442,178	13.289
19	449.377,258 511.445,866	20	449.392,05 511.447,034	14.839
21	449.402,479 511.447,922	1	449.413,261 511.449,268	10.866

Punct început	X / Y	Punct sfârșit	X / Y	Lungime segment (** (m)
12	449.363,256 511.444,822	13	449.338,292 511.436,307	26.376
14	449.345,224 511.437,051	15	449.345,234 511.437,052	0.011
16	449.347,126 511.437,255	17	449.350,013 511.438,111	3.012
18	449.362,665 511.442,178	19	449.377,258 511.445,866	15.052
20	449.392,05 511.447,034	21	449.402,479 511.447,922	10.466

** Lungimile segmentelor sunt determinate în planul de proiecție Stereo 70 și sunt rotunjite la 1 milimetru.

*** Distanța dintre puncte este formată din segmente cumulate ce sunt mai mici decât valoarea 1 milimetru.

**DATE DESPRE IMOBILUL NR. 2404**

Oficiul de Cadastru și Publicitate Imobiliară SIBIU
Biroul de Cadastru și Publicitate Imobiliară Medias

A. Partea I. Descrierea imobilului

TEREN Extravilan

Adresa: Jud. Sibiu

Nr. Crt	Nr cadastral Nr. topografic	Suprafața* (mp)	Observații / Referințe
A1		500	Sector cadastral:64 Teren neimprejmuit;

B. Partea II. Proprietari și acte

Inscrieri privitoare la dreptul de proprietate și alte drepturi reale	Referințe
/	
Act Administrativ nr. 54, din 26/01/2004 emis de INSTITUTIA PREFECTULUI JUDETUL SIBIU (ORDIN);	
B1	A1
Intabulare, drept de PROPRIETATE, dobandit prin Lege, cota actuala 1/1 1) MUNICIPIUL MEDIAS DOMENIUL PRIVAT, CIF:4240677	

C. Partea III. SARCINI .

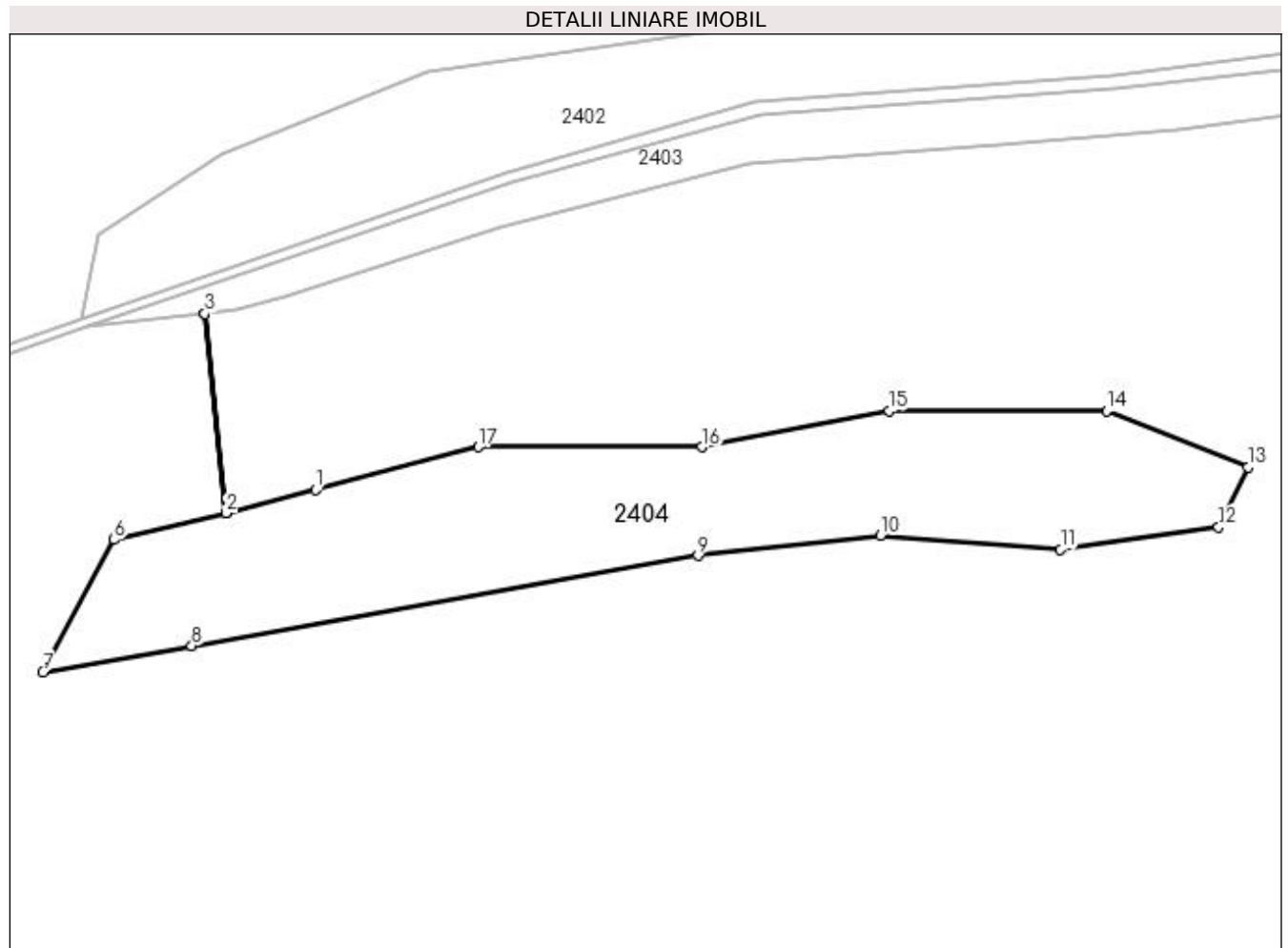
Inscrieri privind dezmembramintele dreptului de proprietate, drepturi reale de garanție și sarcini	Referințe
NU SUNT	

Anexa Nr. 1 La Partea I

Teren

Nr cadastral	Suprafața (mp)*	Observații / Referințe
	500	

* Suprafața este determinată în planul de proiecție Stereo 70.



Date referitoare la teren

Crt	Categorie folosință	Intra vilan	Suprafața (mp)	Tarla	Parcelă	Nr. topo	Observații / Referințe
1	pașune	NU	500	68	3676	-	

Lungime Segmente

1) Valorile lungimilor segmentelor sunt obținute din proiecție în plan.

Punct început	X / Y	Punct sfârșit	X / Y	Lungime segment (** (m)
1	449.351,769 511.426,701	2	449.346,497 511.425,315	5.451
2	449.346,497 511.425,315	3	449.345,234 511.437,052	11.805
3	449.345,234 511.437,052	4	449.345,224 511.437,051	0.011
4	449.345,224 511.437,051	5	449.346,487 511.425,312	11.807
5	449.346,487 511.425,312	6	449.339,897 511.423,763	6.77

Punct început	X / Y	Punct sfârșit	X / Y	Lungime segment (** (m)
6	449.339,897 511.423,763	7	449.335,72 511.415,961	8.85
7	449.335,72 511.415,961	8	449.344,47 511.417,518	8.888
8	449.344,47 511.417,518	9	449.374,279 511.422,821	30.276
9	449.374,279 511.422,821	10	449.385,018 511.423,997	10.803
10	449.385,018 511.423,997	11	449.395,61 511.423,189	10.623
11	449.395,61 511.423,189	12	449.404,923 511.424,497	9.404
12	449.404,923 511.424,497	13	449.406,643 511.428,04	3.939
13	449.406,643 511.428,04	14	449.398,331 511.431,348	8.946
14	449.398,331 511.431,348	15	449.385,533 511.431,348	12.799
15	449.385,533 511.431,348	16	449.374,518 511.429,217	11.219
16	449.374,518 511.429,217	17	449.361,334 511.429,217	13.184
17	449.361,334 511.429,217	1	449.351,769 511.426,701	9.891

** Lungimile segmentelor sunt determinate în planul de proiecție Stereo 70 și sunt rotunjite la 1 milimetru.

*** Distanța dintre puncte este formată din segmente cumulate ce sunt mai mici decât valoarea 1 milimetru.

**DATE DESPRE IMOBILUL NR. 2405**

Oficiul de Cadastru și Publicitate Imobiliară SIBIU
Biroul de Cadastru și Publicitate Imobiliară Medias

A. Partea I. Descrierea imobilului

TEREN Extravilan

Adresa: Jud. Sibiu

Nr. Crt	Nr cadastral Nr. topografic	Suprafața* (mp)	Observații / Referințe
A1		21.500	Sector cadastral:64 Teren neimprejmuit;

B. Partea II. Proprietari și acte

Inscrieri privitoare la dreptul de proprietate și alte drepturi reale		Referințe
/		
Act Administrativ nr. 54, din 26/01/2004 emis de INSTITUTIA PREFECTULUI JUDETUL SIBIU (ORDIN);		
B1	Intabulare, drept de PROPRIETATE, dobandit prin Lege, cota actuala 1/1 1) MUNICIPIUL MEDIAS DOMENIUL PRIVAT, CIF:4240677	A1

C. Partea III. SARCINI .

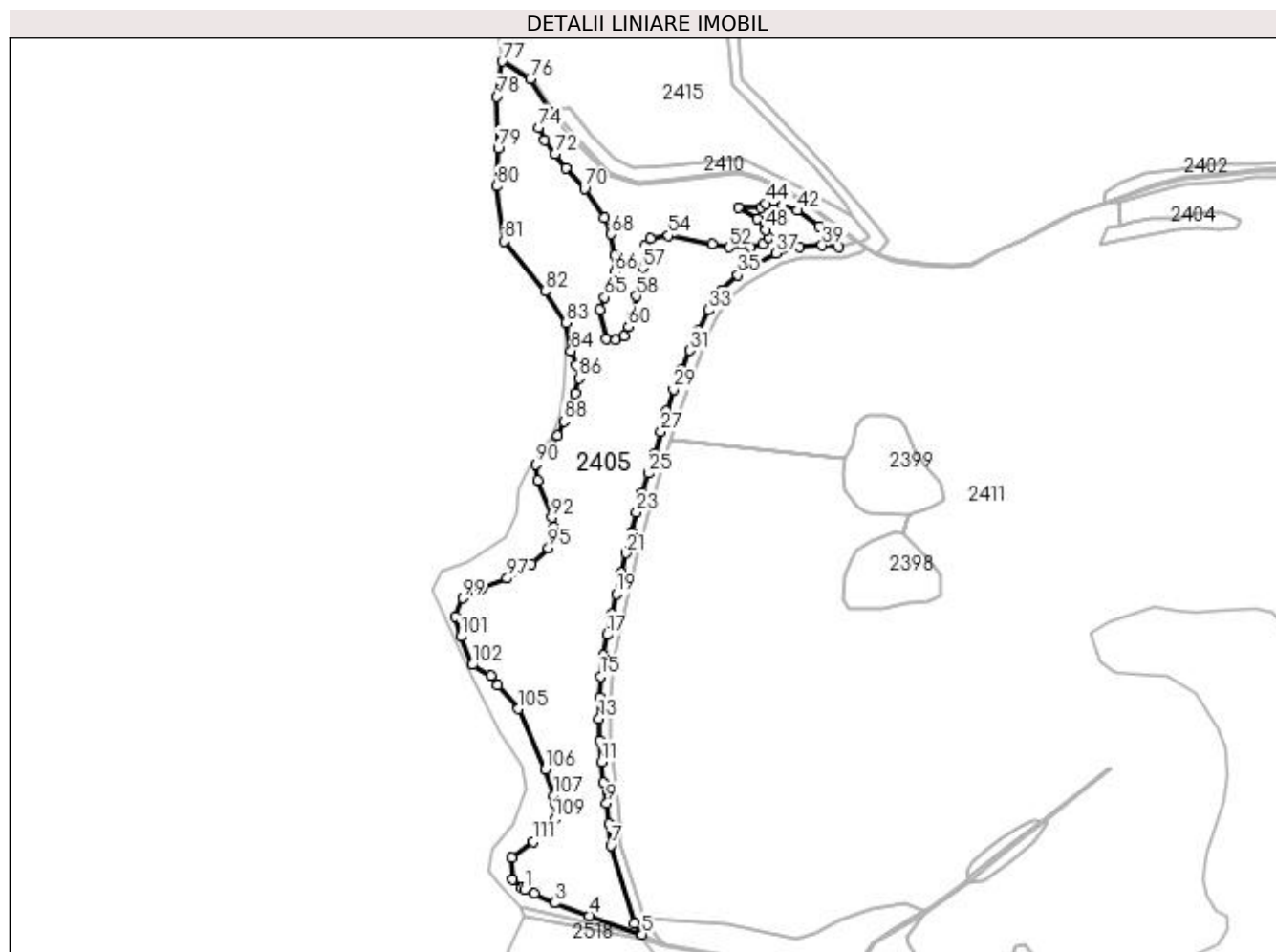
Inscrieri privind dezmembramintele dreptului de proprietate, drepturi reale de garanție și sarcini	Referințe
NU SUNT	

Anexa Nr. 1 La Partea I

Teren

Nr cadastral	Suprafața (mp)*	Observații / Referințe
	21.500	

* Suprafața este determinată în planul de proiecție Stereo 70.



Date referitoare la teren

Crt	Categorie folosință	Intravilan	Suprafața (mp)	Tarla	Parcelă	Nr. topo	Observații / Referințe
1	pașune	NU	21.500	68	3657	-	

Lungime Segmente

1) Valorile lungimilor segmentelor sunt obținute din proiecție în plan.

Punct început	X / Y	Punct sfârșit	X / Y	Lungime segment	Punct început	X / Y	Punct sfârșit	X / Y	Lungime segment	Punct început	X / Y	Punct sfârșit	X / Y	Lungime segment
1	449.046,61 511.091,584	2	449.051,458 511.089,369	5.33	2	449.051,458 511.089,369	3	449.061,428 511.084,815	10.96	3	449.061,428 511.084,815	4	449.078,955 511.078,437	18.65
4	449.078,955 511.078,437	5	449.105,537 511.069,018	28.20	5	449.105,537 511.069,018	6	449.101,563 511.074,466	6.743	6	449.101,563 511.074,466	7	449.089,888 511.113,578	40.81
7	449.089,888 511.113,578	8	449.088,778 511.124,388	10.86	8	449.088,778 511.124,388	9	449.087,788 511.134,851	10.51	9	449.087,788 511.134,851	10	449.086,088 511.145,405	10.69
10	449.086,088 511.145,405	11	449.085,16 511.155,723	10.35	11	449.085,16 511.155,723	12	449.084,12 511.166,324	10.65	12	449.084,12 511.166,324	13	449.083,945 511.177,32	10.99
13	449.083,945 511.177,32	14	449.084,253 511.188,146	10.83	14	449.084,253 511.188,146	15	449.084,55 511.198,655	10.51	15	449.084,55 511.198,655	16	449.085,947 511.209,33	10.76
16	449.085,947 511.209,33	17	449.087,942 511.219,592	10.45	17	449.087,942 511.219,592	18	449.090,203 511.229,94	10.59	18	449.090,203 511.229,94	19	449.092,589 511.240,23	10.56

Punct început	X / Y	Punct sfârșit	X / Y	Lungime segment	Punct început	X / Y	Punct sfârșit	X / Y	Lungime segment	Punct început	X / Y	Punct sfârșit	X / Y	Lungime segment
19	449.092,589 511.240,23	20	449.095,065 511.250,717	10.775	20	449.095,065 511.250,717	21	449.097,493 511.260,509	10.089	21	449.097,493 511.260,509	22	449.100,15 511.271,163	10.98
22	449.100,15 511.271,163	23	449.102,841 511.280,993	10.192	23	449.102,841 511.280,993	24	449.105,665 511.290,807	10.212	24	449.105,665 511.290,807	25	449.108,798 511.300,634	10.315
25	449.108,798 511.300,634	26	449.112,042 511.310,888	10.754	26	449.112,042 511.310,888	27	449.115,128 511.321,632	11.179	27	449.115,128 511.321,632	28	449.117,666 511.331,828	10.507
28	449.117,666 511.331,828	29	449.121,365 511.342,736	11.518	29	449.121,365 511.342,736	30	449.125,445 511.352,828	10.885	30	449.125,445 511.352,828	31	449.129,366 511.362,362	10.309
31	449.129,366 511.362,362	32	449.133,92 511.372,674	11.273	32	449.133,92 511.372,674	33	449.138,837 511.382,732	11.196	33	449.138,837 511.382,732	34	449.145,554 511.392,662	11.988
34	449.145,554 511.392,662	35	449.153,746 511.400,242	11.161	35	449.153,746 511.400,242	36	449.163,0 511.406,023	10.911	36	449.163,0 511.406,023	37	449.172,94 511.411,17	11.193
37	449.172,94 511.411,17	38	449.184,723 511.414,568	12.263	38	449.184,723 511.414,568	39	449.196,01 511.415,222	11.307	39	449.196,01 511.415,222	40	449.204,554 511.414,658	8.563
40	449.204,554 511.414,658	41	449.194,716 511.424,8	14.13	41	449.194,716 511.424,8	42	449.183,673 511.432,659	13.554	42	449.183,673 511.432,659	43	449.176,29 511.435,186	7.804
43	449.176,29 511.435,186	44	449.167,945 511.436,096	8.394	44	449.167,945 511.436,096	45	449.165,566 511.434,34	2.957	45	449.165,566 511.434,34	46	449.153,848 511.434,34	11.718
46	449.153,848 511.434,34	47	449.163,623 511.428,456	11.409	47	449.163,623 511.428,456	48	449.167,861 511.422,871	7.011	48	449.167,861 511.422,871	49	449.169,184 511.419,228	3.876
49	449.169,184 511.419,228	50	449.166,146 511.415,977	4.45	50	449.166,146 511.415,977	51	449.159,981 511.414,242	6.404	51	449.159,981 511.414,242	52	449.149,364 511.414,242	10.617
52	449.149,364 511.414,242	53	449.140,885 511.416,08	8.676	53	449.140,885 511.416,08	54	449.118,891 511.420,073	22.354	54	449.118,891 511.420,073	55	449.109,941 511.418,654	9.061
55	449.109,941 511.418,654	56	449.107,023 511.414,881	4.77	56	449.107,023 511.414,881	57	449.105,758 511.403,836	11.118	57	449.105,758 511.403,836	58	449.102,667 511.389,768	14.403
58	449.102,667 511.389,768	59	449.100,971 511.379,56	10.347	59	449.100,971 511.379,56	60	449.098,735 511.374,338	5.681	60	449.098,735 511.374,338	61	449.096,688 511.369,557	5.201
61	449.096,688 511.369,557	62	449.092,195 511.367,855	4.805	62	449.092,195 511.367,855	63	449.087,382 511.368,346	4.838	63	449.087,382 511.368,346	64	449.084,409 511.383,079	15.03
64	449.084,409 511.383,079	65	449.086,858 511.389,176	6.57	65	449.086,858 511.389,176	66	449.091,83 511.401,551	13.337	66	449.091,83 511.401,551	67	449.092,035 511.410,045	8.496
67	449.092,035 511.410,045	68	449.089,823 511.420,932	11.11	68	449.089,823 511.420,932	69	449.086,541 511.428,935	8.649	69	449.086,541 511.428,935	70	449.076,578 511.443,684	17.799
70	449.076,578 511.443,684	71	449.067,357 511.454,153	13.951	71	449.067,357 511.454,153	72	449.061,746 511.460,947	8.812	72	449.061,746 511.460,947	73	449.056,586 511.468,069	8.795
73	449.056,586 511.468,069	74	449.053,432 511.474,439	7.108	74	449.053,432 511.474,439	75	449.059,132 511.482,347	9.748	75	449.059,132 511.482,347	76	449.049,351 511.498,877	19.207
76	449.049,351 511.498,877	77	449.035,214 511.507,622	16.623	77	449.035,214 511.507,622	78	449.032,627 511.489,929	17.882	78	449.032,627 511.489,929	79	449.033,195 511.463,718	26.217
79	449.033,195 511.463,718	80	449.032,502 511.444,885	18.846	80	449.032,502 511.444,885	81	449.036,274 511.417,336	27.805	81	449.036,274 511.417,336	82	449.056,72 511.392,139	32.449
82	449.056,72 511.392,139	83	449.067,184 511.376,402	18.898	83	449.067,184 511.376,402	84	449.069,811 511.362,242	14.401	84	449.069,811 511.362,242	85	449.072,664 511.355,128	7.665
85	449.072,664 511.355,128	86	449.073,865 511.348,54	6.697	86	449.073,865 511.348,54	87	449.071,796 511.340,689	8.12	87	449.071,796 511.340,689	88	449.066,162 511.326,774	15.012
88	449.066,162 511.326,774	89	449.062,887 511.319,696	7.799	89	449.062,887 511.319,696	90	449.052,165 511.305,156	18.066	90	449.052,165 511.305,156	91	449.053,272 511.297,265	7.968
91	449.053,272 511.297,265	92	449.060,15 511.278,434	20.048	92	449.060,15 511.278,434	93	449.061,041 511.273,528	4.986	93	449.061,041 511.273,528	94	449.061,124 511.268,169	5.359
94	449.061,124 511.268,169	95	449.058,418 511.263,296	5.574	95	449.058,418 511.263,296	96	449.050,033 511.255,184	11.667	96	449.050,033 511.255,184	97	449.037,788 511.247,823	14.287
97	449.037,788 511.247,823	98	449.024,849 511.242,612	13.949	98	449.024,849 511.242,612	99	449.015,23 511.237,942	10.693	99	449.015,23 511.237,942	100	449.011,616 511.228,894	9.743
100	449.011,616 511.228,894	101	449.014,549 511.218,59	10.713	101	449.014,549 511.218,59	102	449.020,199 511.204,405	15.269	102	449.020,199 511.204,405	103	449.029,474 511.198,883	10.794
103	449.029,474 511.198,883	104	449.032,83 511.194,193	5.767	104	449.032,83 511.194,193	105	449.043,432 511.182,298	15.934	105	449.043,432 511.182,298	106	449.057,044 511.152,057	33.163
106	449.057,044 511.152,057	107	449.061,352 511.138,853	13.889	107	449.061,352 511.138,853	108	449.062,279 511.134,44	4.509	108	449.062,279 511.134,44	109	449.061,431 511.126,881	7.606
109	449.061,431 511.126,881	110	449.058,659 511.120,986	6.514	110	449.058,659 511.120,986	111	449.051,002 511.115,461	9.442	111	449.051,002 511.115,461	112	449.040,066 511.107,336	13.624
112	449.040,066 511.107,336	113	449.040,442 511.096,691	10.651	113	449.040,442 511.096,691	114	449.044,99 511.092,365	6.277	114	449.044,99 511.092,365	1	449.046,61 511.091,584	1.798

**** Lungimile segmentelor sunt determinate în planul de proiecție Stereo 70 și sunt rotunjite la 1 milimetru.**

***** Distanța dintre puncte este formată din segmente cumulate ce sunt mai mici decât valoarea 1 milimetru.**

**DATE DESPRE IMOBILUL NR. 2406**

Oficiul de Cadastru și Publicitate Imobiliară SIBIU
Biroul de Cadastru și Publicitate Imobiliară Medias

A. Partea I. Descrierea imobilului

TEREN Extravilan

Adresa: Jud. Sibiu

Nr. Crt	Nr cadastral Nr. topografic	Suprafața* (mp)	Observații / Referințe
A1		2.400	Sector cadastral:64 Teren neimprejmuit;

B. Partea II. Proprietari și acte

Inscrieri privitoare la dreptul de proprietate și alte drepturi reale	Referințe
/	
Act Administrativ nr. 54, din 26/01/2004 emis de INSTITUTIA PREFECTULUI JUDETUL SIBIU (ORDIN);	
B1	A1
Intabulare, drept de PROPRIETATE, dobandit prin Lege, cota actuala 1/1 1) MUNICIPIUL MEDIAS DOMENIUL PRIVAT, CIF:4240677	

C. Partea III. SARCINI .

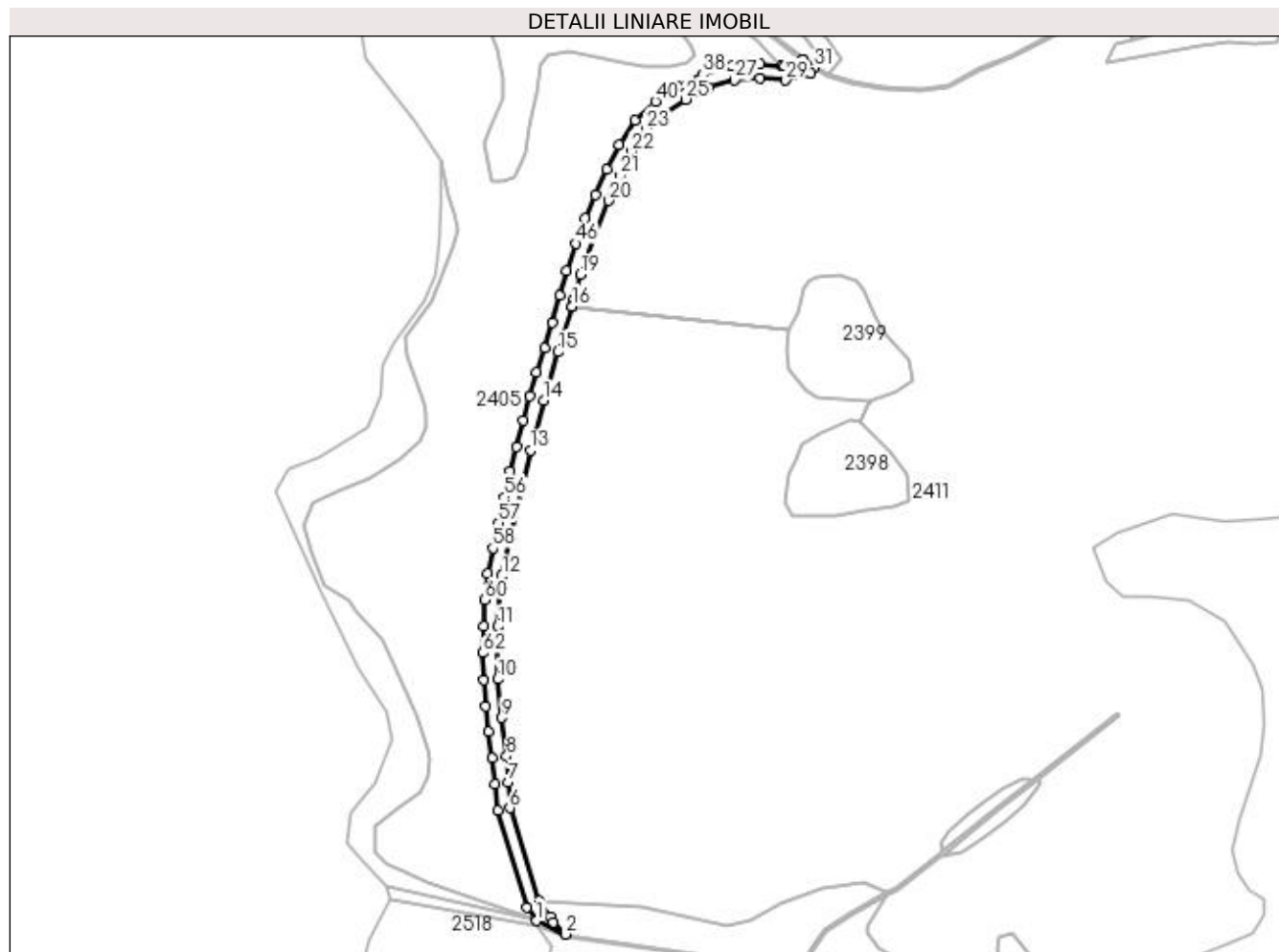
Inscrieri privind dezmembramintele dreptului de proprietate, drepturi reale de garanție și sarcini	Referințe
NU SUNT	

Anexa Nr. 1 La Partea I

Teren

Nr cadastral	Suprafața (mp)*	Observații / Referințe
	2.400	

* Suprafața este determinată în planul de proiecție Stereo 70.



Date referitoare la teren

Crt	Categorie folosință	Intra vilan	Suprafața (mp)	Tarla	Parcelă	Nr. topo	Observații / Referințe
1	drum	NU	2.400	68	3668	-	

Lungime Segmente

1) Valorile lungimilor segmentelor sunt obținute din proiecție în plan.

Punct început	X / Y	Punct sfârșit	X / Y	Lungime segment	Punct început	X / Y	Punct sfârșit	X / Y	Lungime segment	Punct început	X / Y	Punct sfârșit	X / Y	Lungime segment
1	449.105,537 511.069,018	2	449.117,276 511.063,565	12.94 4	2	449.117,276 511.063,565	3	449.112,491 511.068,445	6.835	3	449.112,491 511.068,445	4	449.111,378 511.070,819	2.622
4	449.111,378 511.070,819	5	449.106,818 511.077,07	7.738	5	449.106,818 511.077,07	6	449.094,808 511.114,547	39.35 4	6	449.094,808 511.114,547	7	449.094,147 511.124,955	10.42 9
7	449.094,147 511.124,955	8	449.093,524 511.135,583	10.64 7	8	449.093,524 511.135,583	9	449.091,526 511.151,074	15.61 9	9	449.091,526 511.151,074	10	449.089,896 511.166,652	15.66 4
10	449.089,896 511.166,652	11	449.090,031 511.187,982	21.33	11	449.090,031 511.187,982	12	449.091,655 511.208,403	20.48 5	12	449.091,655 511.208,403	13	449.103,102 511.259,114	51.98 7
13	449.103,102 511.259,114	14	449.108,406 511.279,431	20.99 8	14	449.108,406 511.279,431	15	449.114,306 511.298,885	20.32 9	15	449.114,306 511.298,885	16	449.119,866 511.317,33	19.26 5
16	449.119,866 511.317,33	17	449.119,896 511.317,427	0.101	17	449.119,896 511.317,427	18	449.120,712 511.320,136	2.829	18	449.120,712 511.320,136	19	449.123,217 511.330,199	10.37 1

Punct început	X / Y	Punct sfârșit	X / Y	Lungime segment	Punct început	X / Y	Punct sfârșit	X / Y	Lungime segment	Punct început	X / Y	Punct sfârșit	X / Y	Lungime segment
19	449.123,217 511.330,199	20	449.134,683 511.360,095	32.019	20	449.134,683 511.360,095	21	449.139,162 511.370,236	11.086	21	449.139,162 511.370,236	22	449.143,852 511.379,83	10.679
22	449.143,852 511.379,83	23	449.149,968 511.388,872	10.916	23	449.149,968 511.388,872	24	449.157,271 511.395,629	9.949	24	449.157,271 511.395,629	25	449.165,865 511.400,997	10.133
25	449.165,865 511.400,997	26	449.175,09 511.405,774	10.389	26	449.175,09 511.405,774	27	449.185,703 511.408,835	11.045	27	449.185,703 511.408,835	28	449.195,987 511.409,431	10.301
28	449.195,987 511.409,431	29	449.206,369 511.408,745	10.405	29	449.206,369 511.408,745	30	449.216,441 511.411,626	10.476	30	449.216,441 511.411,626	31	449.217,922 511.413,76	2.597
31	449.217,922 511.413,76	32	449.213,249 511.417,052	5.716	32	449.213,249 511.417,052	33	449.212,868 511.416,616	0.579	33	449.212,868 511.416,616	34	449.205,746 511.414,579	7.408
34	449.205,746 511.414,579	35	449.204,554 511.414,658	1.195	35	449.204,554 511.414,658	36	449.196,01 511.415,222	8.563	36	449.196,01 511.415,222	37	449.184,723 511.414,568	11.307
37	449.184,723 511.414,568	38	449.172,94 511.411,17	12.263	38	449.172,94 511.411,17	39	449.163,0 511.406,023	11.193	39	449.163,0 511.406,023	40	449.153,746 511.400,242	10.911
40	449.153,746 511.400,242	41	449.145,554 511.392,662	11.161	41	449.145,554 511.392,662	42	449.138,837 511.382,732	11.988	42	449.138,837 511.382,732	43	449.133,92 511.372,674	11.196
43	449.133,92 511.372,674	44	449.129,366 511.362,362	11.273	44	449.129,366 511.362,362	45	449.125,445 511.352,828	10.309	45	449.125,445 511.352,828	46	449.121,365 511.342,736	10.885
46	449.121,365 511.342,736	47	449.117,666 511.331,828	11.518	47	449.117,666 511.331,828	48	449.115,128 511.321,632	10.507	48	449.115,128 511.321,632	49	449.112,042 511.310,888	11.179
49	449.112,042 511.310,888	50	449.108,798 511.300,634	10.754	50	449.108,798 511.300,634	51	449.105,665 511.290,807	10.315	51	449.105,665 511.290,807	52	449.102,841 511.280,993	10.212
52	449.102,841 511.280,993	53	449.100,15 511.271,163	10.192	53	449.100,15 511.271,163	54	449.097,493 511.260,509	10.98	54	449.097,493 511.260,509	55	449.095,065 511.250,717	10.089
55	449.095,065 511.250,717	56	449.092,589 511.240,23	10.775	56	449.092,589 511.240,23	57	449.090,203 511.229,94	10.563	57	449.090,203 511.229,94	58	449.087,942 511.219,592	10.592
58	449.087,942 511.219,592	59	449.085,947 511.209,33	10.454	59	449.085,947 511.209,33	60	449.084,55 511.198,655	10.766	60	449.084,55 511.198,655	61	449.084,253 511.188,146	10.513
61	449.084,253 511.188,146	62	449.083,945 511.177,32	10.831	62	449.083,945 511.177,32	63	449.084,12 511.166,324	10.998	63	449.084,12 511.166,324	64	449.085,16 511.155,723	10.652
64	449.085,16 511.155,723	65	449.086,088 511.145,405	10.359	65	449.086,088 511.145,405	66	449.087,788 511.134,851	10.69	66	449.087,788 511.134,851	67	449.088,778 511.124,388	10.51
67	449.088,778 511.124,388	68	449.089,888 511.113,578	10.866	68	449.089,888 511.113,578	69	449.101,563 511.074,466	40.818	69	449.101,563 511.074,466	1	449.105,537 511.069,018	6.743

** Lungimile segmentelor sunt determinate în planul de proiecție Stereo 70 și sunt rotunjite la 1 milimetru.

*** Distanța dintre puncte este formată din segmente cumulate ce sunt mai mici decât valoarea 1 milimetru.

**DATE DESPRE IMOBILUL NR. 2407**

Oficiul de Cadastru și Publicitate Imobiliară SIBIU
Biroul de Cadastru și Publicitate Imobiliară Medias

A. Partea I. Descrierea imobilului

TEREN Extravilan

Adresa: Jud. Sibiu

Nr. Crt	Nr cadastral Nr. topografic	Suprafața* (mp)	Observații / Referințe
A1		4.100	Sector cadastral:64 Teren neimprejmuit;

B. Partea II. Proprietari și acte

Inscrieri privitoare la dreptul de proprietate și alte drepturi reale	Referințe
/	
Act Administrativ nr. 54, din 26/01/2004 emis de INSTITUTIA PREFECTULUI JUDETUL SIBIU (ORDIN);	
B1	A1
Intabulare, drept de PROPRIETATE, dobandit prin Lege, cota actuala 1/1 1) MUNICIPIUL MEDIAS DOMENIUL PRIVAT, CIF:4240677	

C. Partea III. SARCINI .

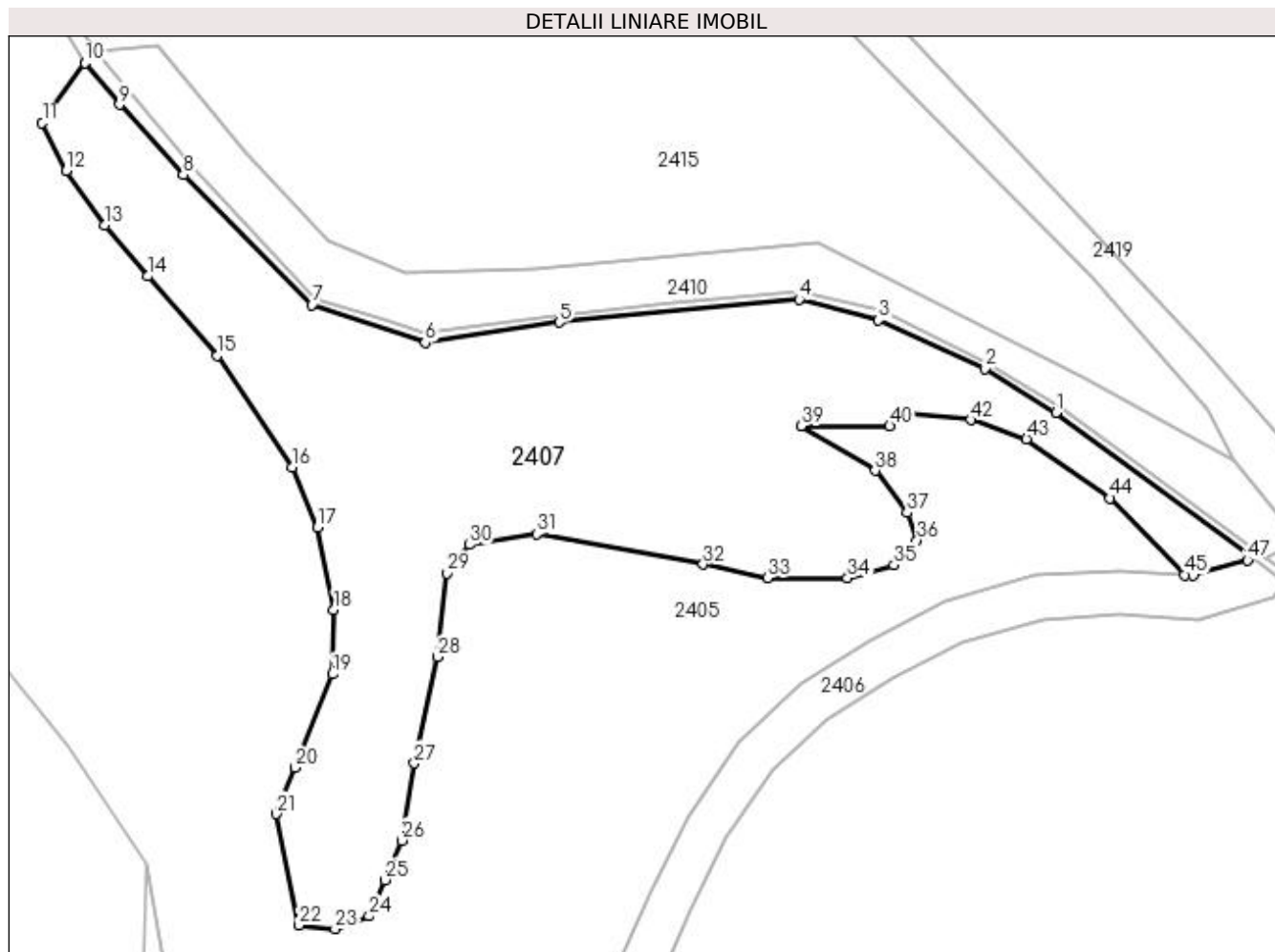
Inscrieri privind dezmembramintele dreptului de proprietate, drepturi reale de garanție și sarcini	Referințe
NU SUNT	

Anexa Nr. 1 La Partea I

Teren

Nr cadastral	Suprafața (mp)*	Observații / Referințe
	4.100	

* Suprafața este determinată în planul de proiecție Stereo 70.



Date referitoare la teren

Crt	Categorie folosință	Intra vilan	Suprafața (mp)	Tarla	Parcelă	Nr. topo	Observații / Referințe
1	padure	NU	4.100	68	3658	-	

Lungime Segmente

1) Valorile lungimilor segmentelor sunt obținute din proiecție în plan.

Punct început	X / Y	Punct sfârșit	X / Y	Lungime segment	Punct început	X / Y	Punct sfârșit	X / Y	Lungime segment	Punct început	X / Y	Punct sfârșit	X / Y	Lungime segment
1	449.187,552 511.436,141	2	449.178,131 511.441,92	11.052	2	449.178,131 511.441,92	3	449.164,066 511.448,362	15.473	3	449.164,066 511.448,362	4	449.153,56 511.451,125	10.863
4	449.153,56 511.451,125	5	449.121,862 511.448,084	31.844	5	449.121,862 511.448,084	6	449.104,092 511.445,397	17.971	6	449.104,092 511.445,397	7	449.089,109 511.450,372	15.788
7	449.089,109 511.450,372	8	449.072,095 511.467,579	24.198	8	449.072,095 511.467,579	9	449.063,652 511.476,873	12.557	9	449.063,652 511.476,873	10	449.059,132 511.482,347	7.099
10	449.059,132 511.482,347	11	449.053,432 511.474,439	9.748	11	449.053,432 511.474,439	12	449.056,586 511.468,069	7.108	12	449.056,586 511.468,069	13	449.061,746 511.460,947	8.795
13	449.061,746 511.460,947	14	449.067,357 511.454,153	8.812	14	449.067,357 511.454,153	15	449.076,578 511.443,684	13.951	15	449.076,578 511.443,684	16	449.086,541 511.428,935	17.799
16	449.086,541 511.428,935	17	449.089,823 511.420,932	8.649	17	449.089,823 511.420,932	18	449.092,035 511.410,045	11.11	18	449.092,035 511.410,045	19	449.091,83 511.401,551	8.496

Punct început	X / Y	Punct sfârșit	X / Y	Lungime segment	Punct început	X / Y	Punct sfârșit	X / Y	Lungime segment	Punct început	X / Y	Punct sfârșit	X / Y	Lungime segment
19	449.091,83 511.401,551	20	449.086,858 511.389,176	13.337	20	449.086,858 511.389,176	21	449.084,409 511.383,079	6.57	21	449.084,409 511.383,079	22	449.087,382 511.368,346	15.03
22	449.087,382 511.368,346	23	449.092,195 511.367,855	4.838	23	449.092,195 511.367,855	24	449.096,688 511.369,557	4.805	24	449.096,688 511.369,557	25	449.098,735 511.374,338	5.201
25	449.098,735 511.374,338	26	449.100,971 511.379,56	5.681	26	449.100,971 511.379,56	27	449.102,667 511.389,768	10.347	27	449.102,667 511.389,768	28	449.105,758 511.403,836	14.403
28	449.105,758 511.403,836	29	449.107,023 511.414,881	11.118	29	449.107,023 511.414,881	30	449.109,941 511.418,654	4.77	30	449.109,941 511.418,654	31	449.118,891 511.420,073	9.061
31	449.118,891 511.420,073	32	449.140,885 511.416,08	22.354	32	449.140,885 511.416,08	33	449.149,364 511.414,242	8.676	33	449.149,364 511.414,242	34	449.159,981 511.414,242	10.617
34	449.159,981 511.414,242	35	449.166,146 511.415,977	6.404	35	449.166,146 511.415,977	36	449.169,184 511.419,228	4.45	36	449.169,184 511.419,228	37	449.167,861 511.422,871	3.876
37	449.167,861 511.422,871	38	449.163,623 511.428,456	7.011	38	449.163,623 511.428,456	39	449.153,848 511.434,34	11.409	39	449.153,848 511.434,34	40	449.165,566 511.434,34	11.718
40	449.165,566 511.434,34	41	449.167,945 511.436,096	2.957	41	449.167,945 511.436,096	42	449.176,29 511.435,186	8.394	42	449.176,29 511.435,186	43	449.183,673 511.432,659	7.804
43	449.183,673 511.432,659	44	449.194,716 511.424,8	13.554	44	449.194,716 511.424,8	45	449.204,554 511.414,658	14.13	45	449.204,554 511.414,658	46	449.205,746 511.414,579	1.195
46	449.205,746 511.414,579	47	449.212,868 511.416,616	7.408	47	449.212,868 511.416,616	48	449.213,249 511.417,052	0.579	48	449.213,249 511.417,052	1	449.187,552 511.436,141	32.01

** Lungimile segmentelor sunt determinate în planul de proiecție Stereo 70 și sunt rotunjite la 1 milimetru.

*** Distanța dintre puncte este formată din segmente cumulate ce sunt mai mici decât valoarea 1 milimetru.

**DATE DESPRE IMOBILUL NR. 2408**

Oficiul de Cadastru și Publicitate Imobiliară SIBIU
Biroul de Cadastru și Publicitate Imobiliară Medias

A. Partea I. Descrierea imobilului

TEREN Extravilan

Adresa: Jud. Sibiu

Nr. Crt	Nr cadastral Nr. topografic	Suprafața* (mp)	Observații / Referințe
A1		16.900	Sector cadastral:64 Teren neimprejmuit;

B. Partea II. Proprietari și acte

Inscrieri privitoare la dreptul de proprietate și alte drepturi reale	Referințe
/	
Act Administrativ nr. 54, din 26/01/2004 emis de INSTITUTIA PREFECTULUI JUDETUL SIBIU (ORDIN);	
B1	A1
Intabulare, drept de PROPRIETATE, dobandit prin Lege, cota actuala 1/1 1) MUNICIPIUL MEDIAS DOMENIUL PRIVAT, CIF:4240677	

C. Partea III. SARCINI .

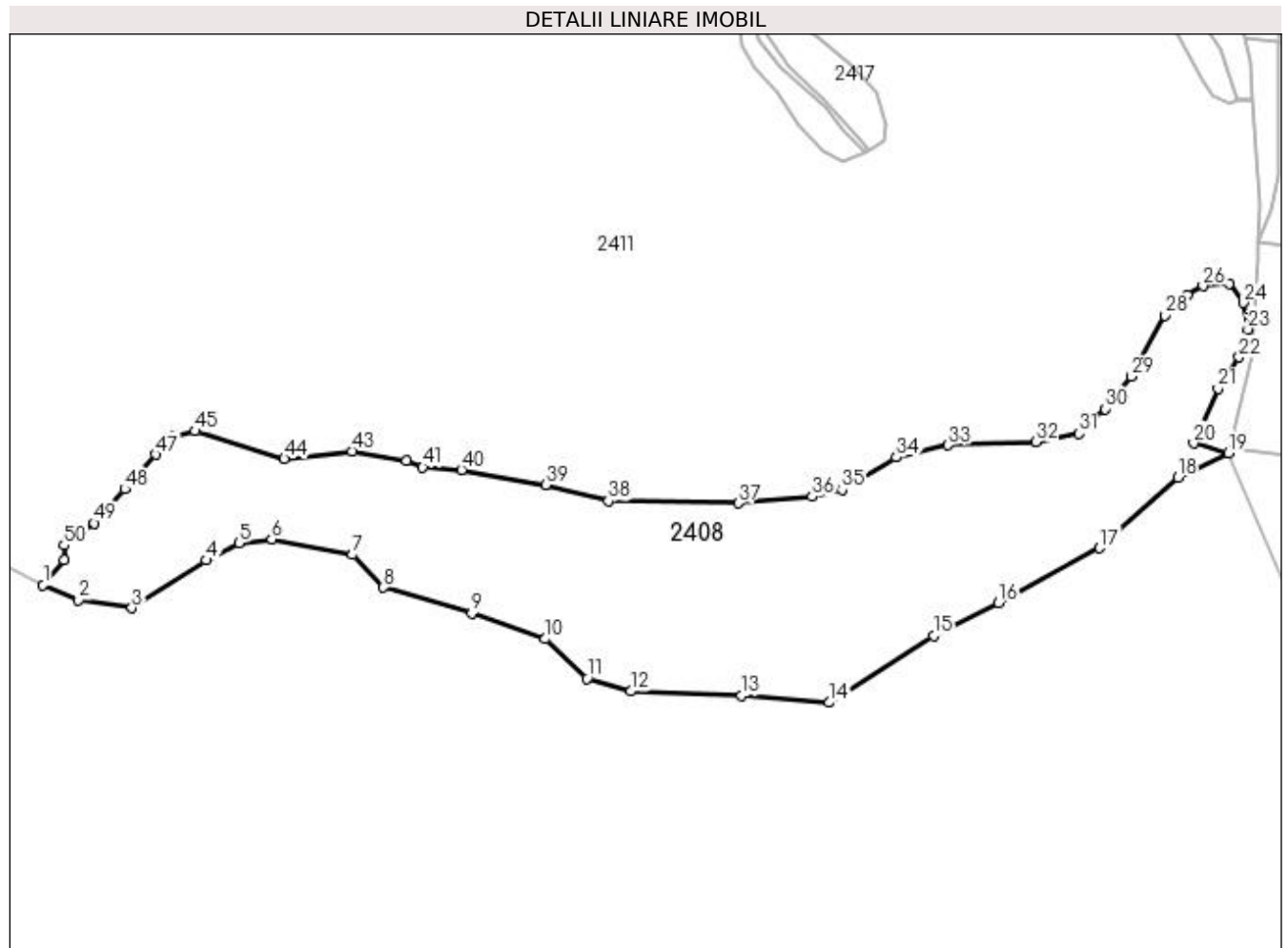
Inscrieri privind dezmembramintele dreptului de proprietate, drepturi reale de garanție și sarcini	Referințe
NU SUNT	

Anexa Nr. 1 La Partea I

Teren

Nr cadastral	Suprafața (mp)*	Observații / Referințe
	16.900	

* Suprafața este determinată în planul de proiecție Stereo 70.



Date referitoare la teren

Crt	Categorie folosință	Intra vilan	Suprafața (mp)	Tarla	Parcelă	Nr. topo	Observații / Referințe
1	padure	NU	16.900	68	3683	-	

Lungime Segmente

1) Valorile lungimilor segmentelor sunt obținute din proiecție în plan.

Punct început	X / Y	Punct sfârșit	X / Y	Lungime segment	Punct început	X / Y	Punct sfârșit	X / Y	Lungime segment	Punct început	X / Y	Punct sfârșit	X / Y	Lungime segment
1	449.521,439 511.179,11	2	449.532,465 511.174,546	11.934	2	449.532,465 511.174,546	3	449.548,836 511.172,052	16.56	3	449.548,836 511.172,052	4	449.571,75 511.186,732	27.213
4	449.571,75 511.186,732	5	449.581,904 511.192,028	11.453	5	449.581,904 511.192,028	6	449.592,059 511.193,239	10.226	6	449.592,059 511.193,239	7	449.617,008 511.188,443	25.406
7	449.617,008 511.188,443	8	449.626,59 511.178,328	13.933	8	449.626,59 511.178,328	9	449.653,844 511.170,356	28.396	9	449.653,844 511.170,356	10	449.676,53 511.162,491	24.01
10	449.676,53 511.162,491	11	449.689,45 511.150,241	17.804	11	449.689,45 511.150,241	12	449.702,83 511.146,29	13.952	12	449.702,83 511.146,29	13	449.737,121 511.144,984	34.315
13	449.737,121 511.144,984	14	449.764,224 511.142,85	27.187	14	449.764,224 511.142,85	15	449.796,378 511.163,468	38.197	15	449.796,378 511.163,468	16	449.816,381 511.173,568	22.408
16	449.816,381 511.173,568	17	449.847,649 511.190,523	35.569	17	449.847,649 511.190,523	18	449.871,769 511.212,389	32.556	18	449.871,769 511.212,389	19	449.887,403 511.219,888	17.34

Punct început	X / Y	Punct sfârșit	X / Y	Lungime segment	Punct început	X / Y	Punct sfârșit	X / Y	Lungime segment	Punct început	X / Y	Punct sfârșit	X / Y	Lungime segment
19	449.887,403 511.219,888	20	449.876,716 511.222,876	11.097	20	449.876,716 511.222,876	21	449.884,22 511.239,708	18.429	21	449.884,22 511.239,708	22	449.890,684 511.249,361	11.617
22	449.890,684 511.249,361	23	449.893,426 511.258,0	9.064	23	449.893,426 511.258,0	24	449.891,979 511.266,182	8.308	24	449.891,979 511.266,182	25	449.887,636 511.272,118	7.355
25	449.887,636 511.272,118	26	449.879,55 511.271,32	8.126	26	449.879,55 511.271,32	27	449.874,794 511.268,456	5.551	27	449.874,794 511.268,456	28	449.867,706 511.262,22	9.44
28	449.867,706 511.262,22	29	449.857,518 511.243,398	21.403	29	449.857,518 511.243,398	30	449.849,325 511.233,439	12.896	30	449.849,325 511.233,439	31	449.841,279 511.225,905	11.023
31	449.841,279 511.225,905	32	449.828,003 511.223,218	13.546	32	449.828,003 511.223,218	33	449.800,851 511.222,248	27.169	33	449.800,851 511.222,248	34	449.784,812 511.218,557	16.459
34	449.784,812 511.218,557	35	449.768,118 511.208,491	19.493	35	449.768,118 511.208,491	36	449.758,853 511.206,376	9.503	36	449.758,853 511.206,376	37	449.736,061 511.204,375	22.88
37	449.736,061 511.204,375	38	449.696,003 511.205,006	40.062	38	449.696,003 511.205,006	39	449.676,598 511.210,044	20.048	39	449.676,598 511.210,044	40	449.650,662 511.214,589	26.331
40	449.650,662 511.214,589	41	449.638,652 511.215,446	12.041	41	449.638,652 511.215,446	42	449.633,562 511.217,39	5.448	42	449.633,562 511.217,39	43	449.616,855 511.220,439	16.982
43	449.616,855 511.220,439	44	449.595,962 511.217,984	21.037	44	449.595,962 511.217,984	45	449.568,487 511.226,575	28.787	45	449.568,487 511.226,575	46	449.561,026 511.224,827	7.663
46	449.561,026 511.224,827	47	449.556,16 511.219,338	7.335	47	449.556,16 511.219,338	48	449.546,722 511.208,692	14.227	48	449.546,722 511.208,692	49	449.537,358 511.198,129	14.116
49	449.537,358 511.198,129	50	449.527,902 511.191,365	11.626	50	449.527,902 511.191,365	51	449.527,902 511.186,825	4.54	51	449.527,902 511.186,825	1	449.521,439 511.179,11	10.064

** Lungimile segmentelor sunt determinate în planul de proiecție Stereo 70 și sunt rotunjite la 1 milimetru.

*** Distanța dintre puncte este formată din segmente cumulate ce sunt mai mici decât valoarea 1 milimetru.

**DATE DESPRE IMOBILUL NR. 2409**

Oficiul de Cadastru și Publicitate Imobiliară SIBIU
Biroul de Cadastru și Publicitate Imobiliară Medias

A. Partea I. Descrierea imobilului

TEREN Extravilan

Adresa: Jud. Sibiu

Nr. Crt	Nr cadastral Nr. topografic	Suprafața* (mp)	Observații / Referințe
A1		500	Sector cadastral:64 Teren neimprejmuit;

B. Partea II. Proprietari și acte

Inscrieri privitoare la dreptul de proprietate și alte drepturi reale		Referințe
/		
Act Administrativ nr. 54, din 26/01/2004 emis de INSTITUTIA PREFECTULUI JUDETUL SIBIU (ORDIN);		
B1	Intabulare, drept de PROPRIETATE, dobandit prin Lege, cota actuala 1/1 1) MUNICIPIUL MEDIAS DOMENIUL PRIVAT, CIF:4240677	A1

C. Partea III. SARCINI .

Inscrieri privind dezmembramintele dreptului de proprietate, drepturi reale de garanție și sarcini	Referințe
NU SUNT	

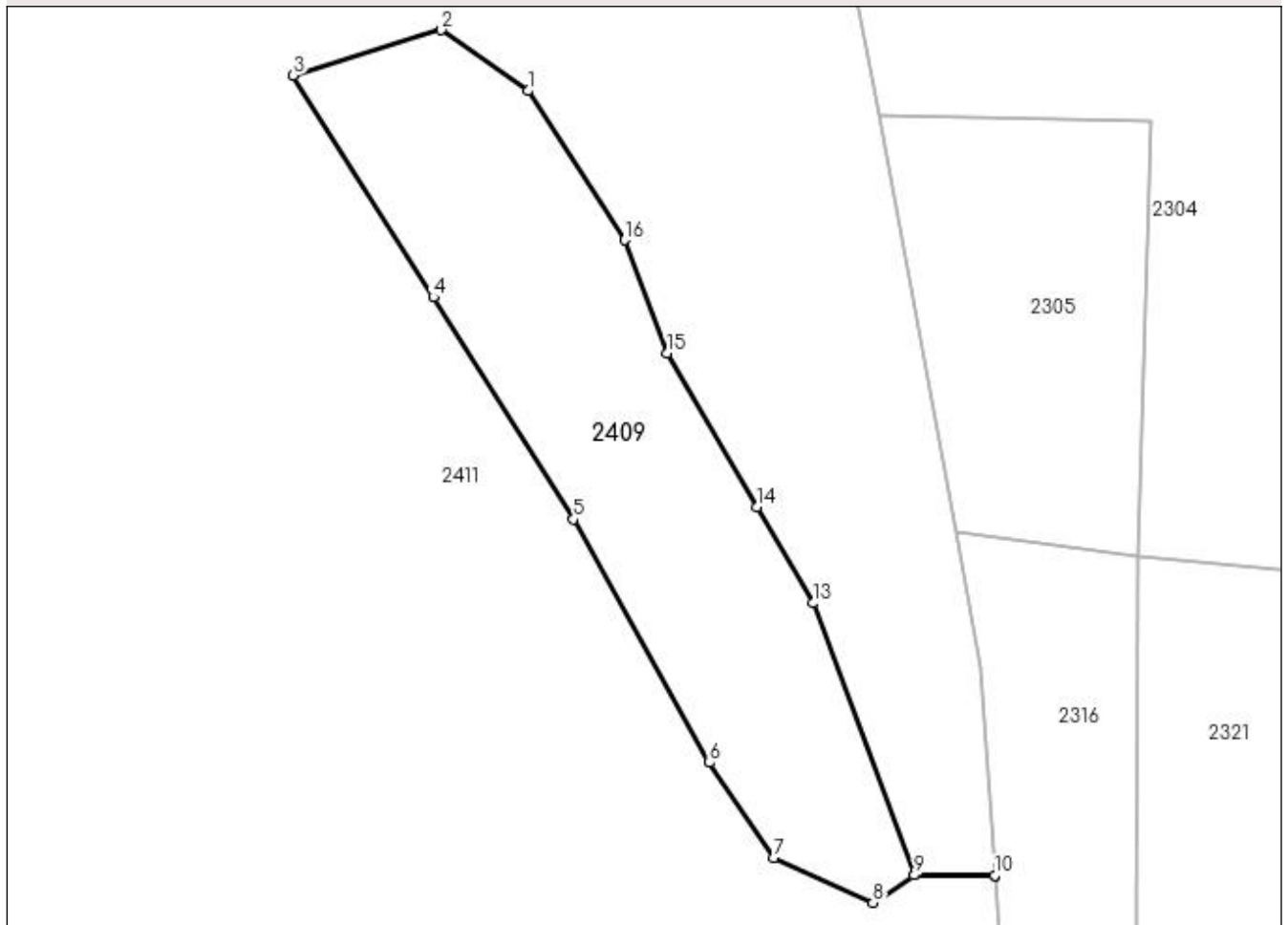
Anexa Nr. 1 La Partea I

Teren

Nr cadastral	Suprafața (mp)*	Observații / Referințe
	500	

* Suprafața este determinată în planul de proiecție Stereo 70.

DETALII LINIARE IMOBIL



Date referitoare la teren

Crt	Categorie folosință	Intra vilan	Suprafața (mp)	Tarla	Parcelă	Nr. topo	Observații / Referințe
1	padure	NU	500	68	3684	-	

Lungime Segmente

1) Valorile lungimilor segmentelor sunt obținute din proiecție în plan.

Punct început	X / Y	Punct sfârșit	X / Y	Lungime segment (** (m)
1	449.868,879 511.372,682	2	449.864,036 511.376,088	5.921
2	449.864,036 511.376,088	3	449.855,78 511.373,562	8.633
3	449.855,78 511.373,562	4	449.863,6 511.361,174	14.65
4	449.863,6 511.361,174	5	449.871,428 511.348,77	14.667
5	449.871,428 511.348,77	6	449.879,02 511.335,187	15.562

Punct început	X / Y	Punct sfârșit	X / Y	Lungime segment (** (m)
6	449.879,02 511.335,187	7	449.882,63 511.329,892	6.408
7	449.882,63 511.329,892	8	449.888,157 511.327,376	6.072
8	449.888,157 511.327,376	9	449.890,47 511.328,908	2.775
9	449.890,47 511.328,908	10	449.894,953 511.328,884	4.483
10	449.894,953 511.328,884	11	449.894,952 511.328,894	0.01
11	449.894,952 511.328,894	12	449.890,471 511.328,918	4.481
12	449.890,471 511.328,918	13	449.884,805 511.344,089	16.194
13	449.884,805 511.344,089	14	449.881,7 511.349,466	6.209
14	449.881,7 511.349,466	15	449.876,672 511.358,052	9.95
15	449.876,672 511.358,052	16	449.874,276 511.364,352	6.741
16	449.874,276 511.364,352	1	449.868,879 511.372,682	9.925

** Lungimile segmentelor sunt determinate în planul de proiecție Stereo 70 și sunt rotunjite la 1 milimetru.

*** Distanța dintre puncte este formată din segmente cumulate ce sunt mai mici decât valoarea 1 milimetru.

**DATE DESPRE IMOBILUL NR. 2410**

Oficiul de Cadastru și Publicitate Imobiliară SIBIU
Biroul de Cadastru și Publicitate Imobiliară Medias

A. Partea I. Descrierea imobilului

TEREN Extravilan

Adresa: Jud. Sibiu

Nr. Crt	Nr cadastral Nr. topografic	Suprafața* (mp)	Observații / Referințe
A1		1.100	Sector cadastral:64 Teren neimprejmuit;

B. Partea II. Proprietari și acte

Inscrieri privitoare la dreptul de proprietate și alte drepturi reale	Referințe
/	
Act Administrativ nr. 54, din 26/01/2004 emis de INSTITUTIA PREFECTULUI JUDETUL SIBIU (ORDIN);	
B1	A1
Intabulare, drept de PROPRIETATE, dobandit prin Lege, cota actuala 1/1 1) MUNICIPIUL MEDIAS DOMENIUL PRIVAT, CIF:4240677	

C. Partea III. SARCINI .

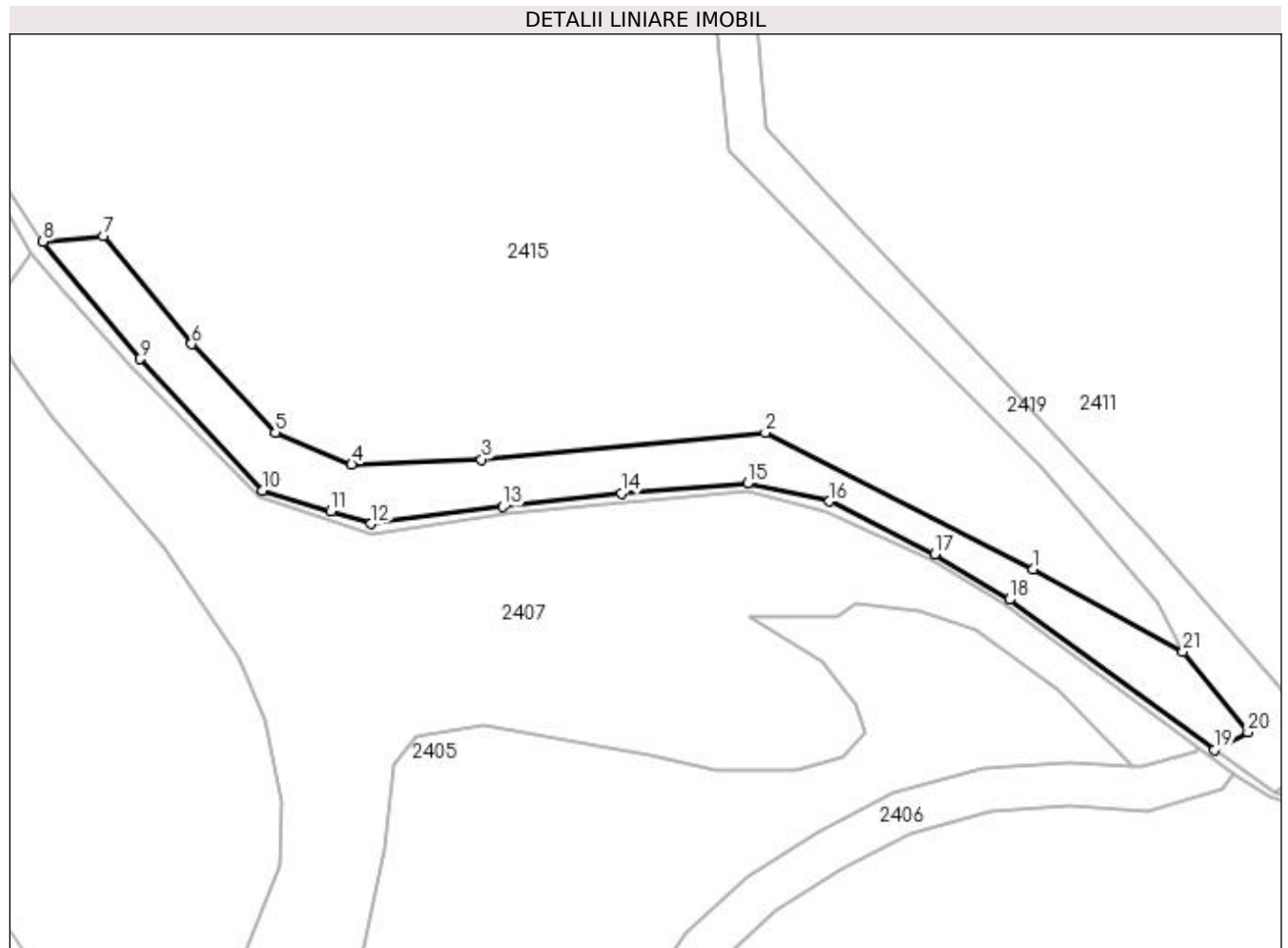
Inscrieri privind dezmembramintele dreptului de proprietate, drepturi reale de garanție și sarcini	Referințe
NU SUNT	

Anexa Nr. 1 La Partea I

Teren

Nr cadastral	Suprafața (mp)*	Observații / Referințe
	1.100	

* Suprafața este determinată în planul de proiecție Stereo 70.



Date referitoare la teren

Crt	Categorie folosință	Intravilan	Suprafața (mp)	Tarla	Parcelă	Nr. topo	Observații / Referințe
1	padure	NU	1.100	68	3660	-	

Lungime Segmente

1) Valorile lungimilor segmentelor sunt obținute din proiecție în plan.

Punct început	X / Y	Punct sfârșit	X / Y	Lungime segment (** (m)
1	449.191,347 511.440,691	2	449.155,993 511.458,705	39.679
3	449.118,526 511.455,187	4	449.101,408 511.454,531	17.13
5	449.091,341 511.458,735	6	449.080,266 511.470,42	16.099
7	449.068,596 511.484,642	8	449.060,643 511.483,956	7.982
9	449.073,393 511.468,427	10	449.089,606 511.451,126	23.71

Punct început	X / Y	Punct sfârșit	X / Y	Lungime segment (** (m)
2	449.155,993 511.458,705	3	449.118,526 511.455,187	37.632
4	449.101,408 511.454,531	5	449.091,341 511.458,735	10.91
6	449.080,266 511.470,42	7	449.068,596 511.484,642	18.397
8	449.060,643 511.483,956	9	449.073,393 511.468,427	20.093
10	449.089,606 511.451,126	11	449.098,635 511.448,349	9.446

Punct început	X / Y	Punct sfârșit	X / Y	Lungime segment (** (m)
11	449.098,635 511.448,349	12	449.103,971 511.446,696	5.587
13	449.121,382 511.448,946	14	449.136,999 511.450,742	15.72
15	449.153,638 511.452,024	16	449.164,501 511.449,668	11.115
17	449.178,391 511.442,725	18	449.188,226 511.436,71	11.529
19	449.215,276 511.416,872	20	449.219,718 511.419,209	5.019
21	449.211,164 511.429,841	1	449.191,347 511.440,691	22.593

Punct început	X / Y	Punct sfârșit	X / Y	Lungime segment (** (m)
12	449.103,971 511.446,696	13	449.121,382 511.448,946	17.555
14	449.136,999 511.450,742	15	449.153,638 511.452,024	16.689
16	449.164,501 511.449,668	17	449.178,391 511.442,725	15.529
18	449.188,226 511.436,71	19	449.215,276 511.416,872	33.545
20	449.219,718 511.419,209	21	449.211,164 511.429,841	13.645

** Lungimile segmentelor sunt determinate în planul de proiecție Stereo 70 și sunt rotunjite la 1 milimetru.

*** Distanța dintre puncte este formată din segmente cumulate ce sunt mai mici decât valoarea 1 milimetru.

**DATE DESPRE IMOBILUL NR. 2411**

Oficiul de Cadastru și Publicitate Imobiliară SIBIU
Biroul de Cadastru și Publicitate Imobiliară Medias

A. Partea I. Descrierea imobilului

TEREN Extravilan

Adresa: Jud. Sibiu

Nr. Crt	Nr cadastral Nr. topografic	Suprafața* (mp)	Observații / Referințe
A1		Din acte: 482.900 Masurata: 477.617	Sector cadastral:64 Teren neimprejmuit;

B. Partea II. Proprietari și acte

Inscrieri privitoare la dreptul de proprietate și alte drepturi reale	Referințe
/	
Act Administrativ nr. 54, din 26/01/2004 emis de INSTITUTIA PREFECTULUI JUDETUL SIBIU (ORDIN);	
B1	A1
Intabulare, drept de PROPRIETATE, dobandit prin Lege, cota actuala 1/1 1) MUNICIPIUL MEDIAS DOMENIUL PRIVAT, CIF:4240677	

C. Partea III. SARCINI .

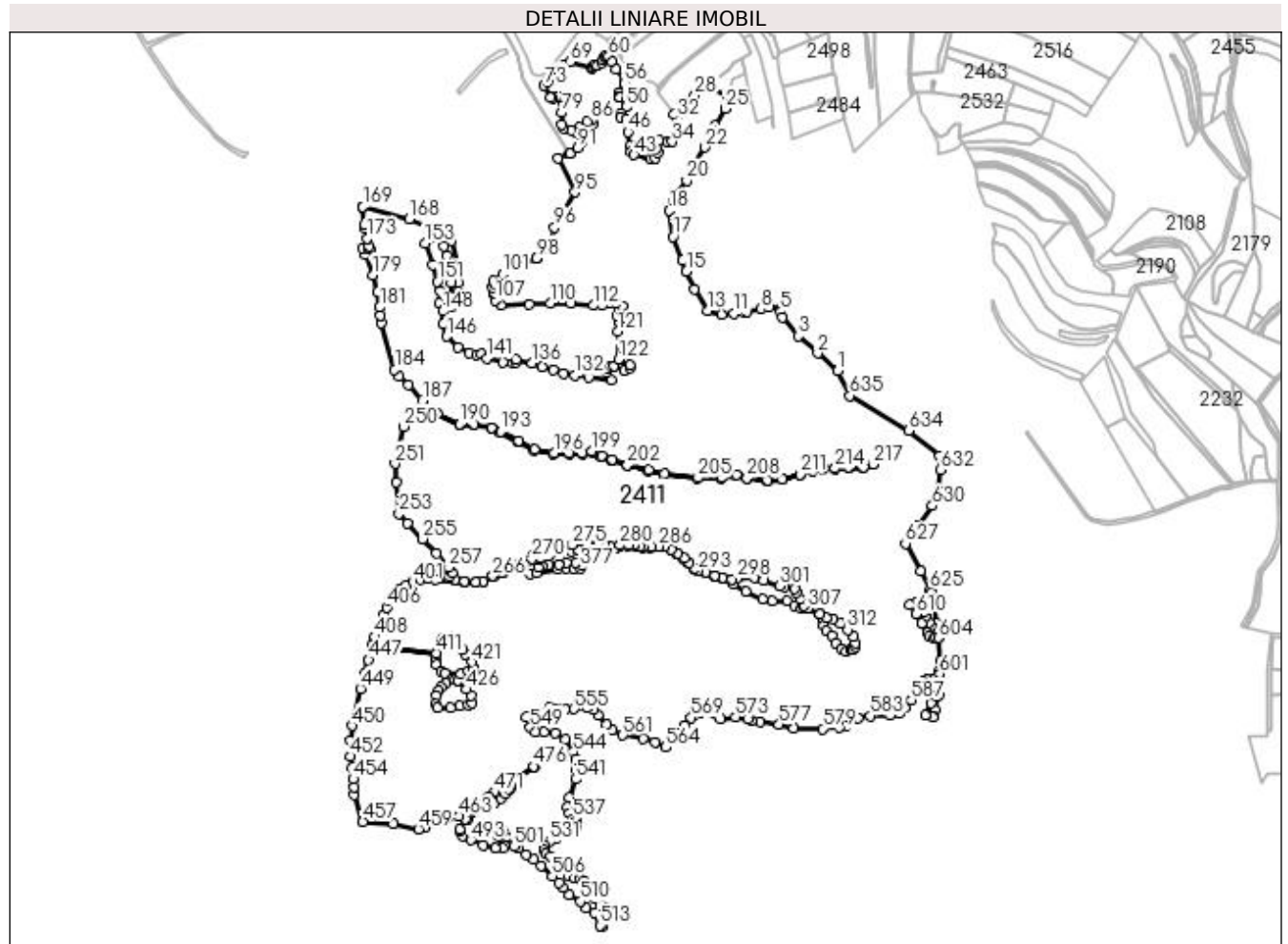
Inscrieri privind dezmembramintele dreptului de proprietate, drepturi reale de garanție și sarcini	Referințe
NU SUNT	

Anexa Nr. 1 La Partea I

Teren

Nr cadastral	Suprafața (mp)*	Observații / Referințe
	Din acte: 482.900 Masurata: 477.617	

* Suprafața este determinată în planul de proiecție Stereo 70.



Date referitoare la teren

Crt	Categorie folosință	Intravilan	Suprafața (mp)	Tarla	Parcelă	Nr. topo	Observații / Referințe
1	pasune	NU	477.617	68	3696/1	-	

Lungime Segmente

1) Valorile lungimilor segmentelor sunt obținute din proiecție în plan.

Punct început	X / Y	Punct sfârșit	X / Y	Lungime segment	Punct început	X / Y	Punct sfârșit	X / Y	Lungime segment	Punct început	X / Y	Punct sfârșit	X / Y	Lungime segment
1	449.756,974 511.694,025	2	449.729,472 511.718,197	36.615	2	449.729,472 511.718,197	3	449.702,932 511.741,524	35.334	3	449.702,932 511.741,524	4	449.680,791 511.767,132	33.853
4	449.680,791 511.767,132	5	449.678,756 511.774,975	8.103	5	449.678,756 511.774,975	6	449.680,021 511.780,402	5.572	6	449.680,021 511.780,402	7	449.663,269 511.781,763	16.807
7	449.663,269 511.781,763	8	449.651,592 511.778,356	12.164	8	449.651,592 511.778,356	9	449.632,736 511.775,489	19.073	9	449.632,736 511.775,489	10	449.626,891 511.774,6	5.911
10	449.626,891 511.774,6	11	449.614,649 511.772,376	12.442	11	449.614,649 511.772,376	12	449.598,035 511.771,128	16.661	12	449.598,035 511.771,128	13	449.578,698 511.776,819	20.157

Punct început	X / Y	Punct sfârșit	X / Y	Lungime segment	Punct început	X / Y	Punct sfârșit	X / Y	Lungime segment	Punct început	X / Y	Punct sfârșit	X / Y	Lungime segment
13	449.578,698 511.776,819	14	449.561,364 511.806,166	34.084	14	449.561,364 511.806,166	15	449.549,572 511.830,06	26.645	15	449.549,572 511.830,06	16	449.543,966 511.845,226	16.168
16	449.543,966 511.845,226	17	449.531,447 511.877,589	34.7	17	449.531,447 511.877,589	18	449.526,389 511.913,176	35.945	18	449.526,389 511.913,176	19	449.531,503 511.931,106	18.644
19	449.531,503 511.931,106	20	449.550,009 511.954,622	29.925	20	449.550,009 511.954,622	21	449.562,465 511.976,905	25.528	21	449.562,465 511.976,905	22	449.574,818 511.999,973	26.168
22	449.574,818 511.999,973	23	449.587,172 512.023,041	26.168	23	449.587,172 512.023,041	24	449.588,361 512.030,127	7.185	24	449.588,361 512.030,127	25	449.602,6 512.052,966	26.914
25	449.602,6 512.052,966	26	449.606,931 512.069,584	17.173	26	449.606,931 512.069,584	27	449.575,673 512.082,182	33.701	27	449.575,673 512.082,182	28	449.561,186 512.070,968	18.32
28	449.561,186 512.070,968	29	449.549,78 512.062,14	14.423	29	449.549,78 512.062,14	30	449.542,313 512.052,704	12.033	30	449.542,313 512.052,704	31	449.532,794 512.044,502	12.566
31	449.532,794 512.044,502	32	449.536,106 512.039,658	5.869	32	449.536,106 512.039,658	33	449.537,455 512.023,637	16.077	33	449.537,455 512.023,637	34	449.530,124 512.007,68	17.561
34	449.530,124 512.007,68	35	449.523,787 512.006,189	6.51	35	449.523,787 512.006,189	36	449.512,355 512.009,17	11.814	36	449.512,355 512.009,17	37	449.507,581 512.007,328	5.117
37	449.507,581 512.007,328	38	449.506,205 512.003,075	4.47	38	449.506,205 512.003,075	39	449.508,312 511.997,79	5.689	39	449.508,312 511.997,79	40	449.510,516 511.992,273	5.941
40	449.510,516 511.992,273	41	449.507,102 511.985,313	7.753	41	449.507,102 511.985,313	42	449.500,069 511.984,221	7.117	42	449.500,069 511.984,221	43	449.477,81 511.989,475	22.871
43	449.477,81 511.989,475	44	449.473,303 511.994,252	6.567	44	449.473,303 511.994,252	45	449.472,159 512.001,667	7.503	45	449.472,159 512.001,667	46	449.469,47 512.021,107	19.625
46	449.469,47 512.021,107	47	449.467,797 512.038,788	17.76	47	449.467,797 512.038,788	48	449.460,174 512.041,465	8.079	48	449.460,174 512.041,465	49	449.460,174 512.046,985	5.52
49	449.460,174 512.046,985	50	449.467,112 512.055,093	10.671	50	449.467,112 512.055,093	51	449.468,526 512.057,786	3.042	51	449.468,526 512.057,786	52	449.467,583 512.064,787	7.064
52	449.467,583 512.064,787	53	449.458,759 512.068,153	9.444	53	449.458,759 512.068,153	54	449.456,454 512.069,032	2.467	54	449.456,454 512.069,032	55	449.456,454 512.074,906	5.874
55	449.456,454 512.074,906	56	449.464,133 512.087,764	14.976	56	449.464,133 512.087,764	57	449.464,133 512.092,87	5.106	57	449.464,133 512.092,87	58	449.453,361 512.105,974	16.963
58	449.453,361 512.105,974	59	449.447,616 512.116,513	12.004	59	449.447,616 512.116,513	60	449.443,191 512.124,63	9.244	60	449.443,191 512.124,63	61	449.439,6 512.125,373	3.667
61	449.439,6 512.125,373	62	449.437,476 512.123,834	2.622	62	449.437,476 512.123,834	63	449.434,663 512.119,113	5.496	63	449.434,663 512.119,113	64	449.434,079 512.115,187	3.969
64	449.434,079 512.115,187	65	449.426,966 512.111,951	7.815	65	449.426,966 512.111,951	66	449.423,356 512.112,906	3.734	66	449.423,356 512.112,906	67	449.421,541 512.110,401	3.093
67	449.421,541 512.110,401	68	449.419,766 512.108,236	2.8	68	449.419,766 512.108,236	69	449.390,879 512.116,723	30.108	69	449.390,879 512.116,723	70	449.383,301 512.112,851	8.51
70	449.383,301 512.112,851	71	449.376,264 512.106,259	9.642	71	449.376,264 512.106,259	72	449.359,204 512.090,28	23.375	72	449.359,204 512.090,28	73	449.355,187 512.084,554	6.995
73	449.355,187 512.084,554	74	449.363,093 512.067,66	18.653	74	449.363,093 512.067,66	75	449.366,162 512.067,252	3.095	75	449.366,162 512.067,252	76	449.370,823 512.069,867	5.345
76	449.370,823 512.069,867	77	449.377,816 512.068,274	7.172	77	449.377,816 512.068,274	78	449.380,052 512.062,069	6.595	78	449.380,052 512.062,069	79	449.379,001 512.047,443	14.664
79	449.379,001 512.047,443	80	449.378,745 512.031,326	16.119	80	449.378,745 512.031,326	81	449.381,696 512.026,148	5.96	81	449.381,696 512.026,148	82	449.391,777 512.023,997	10.308
82	449.391,777 512.023,997	83	449.399,123 512.018,947	8.915	83	449.399,123 512.018,947	84	449.403,336 512.027,466	9.504	84	449.403,336 512.027,466	85	449.413,911 512.034,896	12.925
85	449.413,911 512.034,896	86	449.418,69 512.036,794	5.142	86	449.418,69 512.036,794	87	449.422,363 512.032,687	5.51	87	449.422,363 512.032,687	88	449.417,573 512.026,132	8.119
88	449.417,573 512.026,132	89	449.414,762 512.017,496	9.082	89	449.414,762 512.017,496	90	449.407,682 512.007,714	12.075	90	449.407,682 512.007,714	91	449.401,212 511.998,776	11.034
91	449.401,212 511.998,776	92	449.389,904 511.991,669	13.357	92	449.389,904 511.991,669	93	449.389,365 511.991,33	0.636	93	449.389,365 511.991,33	94	449.373,82 511.984,48	16.988
94	449.373,82 511.984,48	95	449.397,04 511.938,337	51.656	95	449.397,04 511.938,337	96	449.369,145 511.890,118	55.707	96	449.369,145 511.890,118	97	449.361,256 511.864,861	26.46
97	449.361,256 511.864,861	98	449.344,039 511.848,141	24.0	98	449.344,039 511.848,141	99	449.344,032 511.848,134	0.01	99	449.344,032 511.848,134	100	449.316,04 511.835,858	30.565
100	449.316,04 511.835,858	101	449.297,647 511.825,942	20.895	101	449.297,647 511.825,942	102	449.285,932 511.817,425	14.484	102	449.285,932 511.817,425	103	449.287,182 511.813,804	3.83
103	449.287,182 511.813,804	104	449.283,922 511.807,833	6.803	104	449.283,922 511.807,833	105	449.286,317 511.801,087	7.159	105	449.286,317 511.801,087	106	449.284,866 511.798,694	2.8
106	449.284,866 511.798,694	107	449.287,399 511.790,744	8.344	107	449.287,399 511.790,744	108	449.296,001 511.784,454	10.656	108	449.296,001 511.784,454	109	449.334,728 511.784,981	38.73
109	449.334,728 511.784,981	110	449.363,05 511.786,908	28.388	110	449.363,05 511.786,908	111	449.391,818 511.786,908	28.768	111	449.391,818 511.786,908	112	449.422,068 511.783,556	30.436

Punct început	X / Y	Punct sfârșit	X / Y	Lungime segment	Punct început	X / Y	Punct sfârșit	X / Y	Lungime segment	Punct început	X / Y	Punct sfârșit	X / Y	Lungime segment
112	449.422,068 511.783,556	113	449.433,725 511.783,556	11.656	113	449.433,725 511.783,556	114	449.443,183 511.785,965	9.76	114	449.443,183 511.785,965	115	449.451,528 511.785,965	8.345
115	449.451,528 511.785,965	116	449.462,47 511.782,444	11.495	116	449.462,47 511.782,444	117	449.462,47 511.779,015	3.429	117	449.462,47 511.779,015	118	449.457,141 511.775,678	6.288
118	449.457,141 511.775,678	119	449.454,788 511.769,564	6.552	119	449.454,788 511.769,564	120	449.456,435 511.761,332	8.395	120	449.456,435 511.761,332	121	449.455,19 511.748,01	13.38
121	449.455,19 511.748,01	122	449.456,804 511.710,217	37.828	122	449.456,804 511.710,217	123	449.471,849 511.701,578	17.349	123	449.471,849 511.701,578	124	449.471,849 511.697,885	3.693
124	449.471,849 511.697,885	125	449.464,71 511.694,848	7.757	125	449.464,71 511.694,848	126	449.450,739 511.701,036	15.28	126	449.450,739 511.701,036	127	449.444,921 511.701,036	5.818
127	449.444,921 511.701,036	128	449.441,863 511.696,861	5.174	128	449.441,863 511.696,861	129	449.440,894 511.691,718	5.234	129	449.440,894 511.691,718	130	449.446,533 511.681,237	11.902
130	449.446,533 511.681,237	131	449.416,288 511.685,218	30.506	131	449.416,288 511.685,218	132	449.396,754 511.687,789	19.702	132	449.396,754 511.687,789	133	449.381,745 511.690,99	15.347
133	449.381,745 511.690,99	134	449.367,402 511.695,165	14.938	134	449.367,402 511.695,165	135	449.351,587 511.699,769	16.471	135	449.351,587 511.699,769	136	449.338,419 511.704,533	14.003
136	449.338,419 511.704,533	137	449.316,784 511.709,963	22.306	137	449.316,784 511.709,963	138	449.315,572 511.705,252	4.865	138	449.315,572 511.705,252	139	449.312,101 511.704,607	3.53
139	449.312,101 511.704,607	140	449.298,849 511.705,995	13.325	140	449.298,849 511.705,995	141	449.276,239 511.711,086	23.176	141	449.276,239 511.711,086	142	449.269,096 511.716,853	9.181
142	449.269,096 511.716,853	143	449.261,887 511.716,209	7.238	143	449.261,887 511.716,209	144	449.252,028 511.718,509	10.124	144	449.252,028 511.718,509	145	449.237,238 511.726,345	16.738
145	449.237,238 511.726,345	146	449.221,559 511.741,103	21.532	146	449.221,559 511.741,103	147	449.216,539 511.757,773	17.409	147	449.216,539 511.757,773	148	449.216,539 511.775,938	18.165
148	449.216,539 511.775,938	149	449.211,148 511.786,645	11.988	149	449.211,148 511.786,645	150	449.211,99 511.802,518	15.895	150	449.211,99 511.802,518	151	449.208,533 511.816,447	14.352
151	449.208,533 511.816,447	152	449.202,792 511.839,577	23.832	152	449.202,792 511.839,577	153	449.192,027 511.868,624	30.978	153	449.192,027 511.868,624	154	449.211,762 511.878,845	22.225
154	449.211,762 511.878,845	155	449.218,194 511.865,074	15.198	155	449.218,194 511.865,074	156	449.222,036 511.851,417	14.187	156	449.222,036 511.851,417	157	449.225,834 511.828,681	23.051
157	449.225,834 511.828,681	158	449.227,289 511.814,695	14.061	158	449.227,289 511.814,695	159	449.226,86 511.795,056	19.645	159	449.226,86 511.795,056	160	449.225,696 511.787,432	7.712
160	449.225,696 511.787,432	161	449.229,044 511.782,624	5.86	161	449.229,044 511.782,624	162	449.236,62 511.801,467	20.31	162	449.236,62 511.801,467	163	449.236,62 511.814,139	12.672
163	449.236,62 511.814,139	164	449.234,905 511.827,711	13.68	164	449.234,905 511.827,711	165	449.234,905 511.838,484	10.773	165	449.234,905 511.838,484	166	449.228,232 511.871,874	34.05
166	449.228,232 511.871,874	167	449.209,637 511.885,932	23.312	167	449.209,637 511.885,932	168	449.170,091 511.901,756	42.594	168	449.170,091 511.901,756	169	449.106,709 511.918,302	65.507
169	449.106,709 511.918,302	170	449.106,65 511.917,962	0.345	170	449.106,65 511.917,962	171	449.108,672 511.894,37	23.679	171	449.108,672 511.894,37	172	449.109,552 511.889,354	5.092
172	449.109,552 511.889,354	173	449.112,042 511.875,159	14.412	173	449.112,042 511.875,159	174	449.114,739 511.864,037	11.444	174	449.114,739 511.864,037	175	449.116,01 511.861,113	3.188
175	449.116,01 511.861,113	176	449.114,733 511.861,098	1.277	176	449.114,733 511.861,098	177	449.106,05 511.861,483	8.691	177	449.106,05 511.861,483	178	449.109,614 511.852,822	9.366
178	449.109,614 511.852,822	179	449.119,95 511.825,127	29.561	179	449.119,95 511.825,127	180	449.126,405 511.801,608	24.388	180	449.126,405 511.801,608	181	449.129,859 511.780,939	20.955
181	449.129,859 511.780,939	182	449.130,918 511.769,8	11.19	182	449.130,918 511.769,8	183	449.131,268 511.759,323	10.483	183	449.131,268 511.759,323	184	449.150,231 511.695,991	66.11
184	449.150,231 511.695,991	185	449.155,842 511.686,501	11.025	185	449.155,842 511.686,501	186	449.168,972 511.674,603	17.719	186	449.168,972 511.674,603	187	449.188,504 511.653,857	28.494
187	449.188,504 511.653,857	188	449.187,493 511.644,802	9.112	188	449.187,493 511.644,802	189	449.208,282 511.635,547	22.756	189	449.208,282 511.635,547	190	449.239,695 511.621,016	34.611
190	449.239,695 511.621,016	191	449.258,858 511.620,758	19.165	191	449.258,858 511.620,758	192	449.283,285 511.616,63	24.774	192	449.283,285 511.616,63	193	449.295,327 511.610,783	13.386
193	449.295,327 511.610,783	194	449.319,755 511.598,401	27.387	194	449.319,755 511.598,401	195	449.341,175 511.586,421	24.543	195	449.341,175 511.586,421	196	449.368,057 511.581,85	27.268
196	449.368,057 511.581,85	197	449.389,236 511.581,85	21.179	197	449.389,236 511.581,85	198	449.407,606 511.581,85	18.37	198	449.407,606 511.581,85	199	449.420,14 511.584,659	12.845
199	449.420,14 511.584,659	200	449.433,756 511.578,178	15.079	200	449.433,756 511.578,178	201	449.448,125 511.572,762	15.356	201	449.448,125 511.572,762	202	449.468,872 511.565,416	22.009
202	449.468,872 511.565,416	203	449.497,831 511.558,503	29.773	203	449.497,831 511.558,503	204	449.519,415 511.553,833	22.084	204	449.519,415 511.553,833	205	449.565,566 511.547,989	46.519
205	449.565,566 511.547,989	206	449.597,564 511.547,989	31.998	206	449.597,564 511.547,989	207	449.618,082 511.551,533	20.822	207	449.618,082 511.551,533	208	449.632,469 511.547,145	15.041
208	449.632,469 511.547,145	209	449.660,874 511.544,115	28.566	209	449.660,874 511.544,115	210	449.681,204 511.545,829	20.403	210	449.681,204 511.545,829	211	449.705,454 511.552,441	25.135

Punct început	X / Y	Punct sfârșit	X / Y	Lungime segment	Punct început	X / Y	Punct sfârșit	X / Y	Lungime segment	Punct început	X / Y	Punct sfârșit	X / Y	Lungime segment
211	449.705,454 511.552,441	212	449.722,11 511.557,338	17.36 1	212	449.722,11 511.557,338	213	449.736,806 511.560,522	15.03 7	213	449.736,806 511.560,522	214	449.752,973 511.560,522	16.16 6
214	449.752,973 511.560,522	215	449.772,078 511.562,236	19.18 2	215	449.772,078 511.562,236	216	449.791,919 511.562,236	19.84	216	449.791,919 511.562,236	217	449.804,901 511.566,154	13.56
217	449.804,901 511.566,154	218	449.804,41 511.565,605	0.736	218	449.804,41 511.565,605	219	449.791,491 511.561,682	13.50 2	219	449.791,491 511.561,682	220	449.771,651 511.561,597	19.84 1
220	449.771,651 511.561,597	221	449.752,545 511.560,01	19.17 1	221	449.752,545 511.560,01	222	449.736,379 511.559,986	16.16 6	222	449.736,379 511.559,986	223	449.721,682 511.556,756	15.04 7
223	449.721,682 511.556,756	224	449.704,934 511.551,823	17.46	224	449.704,934 511.551,823	225	449.680,776 511.545,274	25.02 9	225	449.680,776 511.545,274	226	449.660,446 511.543,6	20.39 9
226	449.660,446 511.543,6	227	449.632,041 511.546,553	28.55 8	227	449.632,041 511.546,553	228	449.617,638 511.550,856	15.03 2	228	449.617,638 511.550,856	229	449.597,136 511.547,343	20.80 1
229	449.597,136 511.547,343	230	449.565,208 511.547,061	31.93	230	449.565,208 511.547,061	231	449.518,906 511.552,45	46.61 4	231	449.518,906 511.552,45	232	449.496,993 511.557,347	22.45 4
232	449.496,993 511.557,347	233	449.468,034 511.564,26	29.77 3	233	449.468,034 511.564,26	234	449.447,096 511.571,13	22.03 7	234	449.447,096 511.571,13	235	449.432,726 511.576,545	15.35 6
235	449.432,726 511.576,545	236	449.419,852 511.582,841	14.33 1	236	449.419,852 511.582,841	237	449.407,318 511.580,033	12.84 5	237	449.407,318 511.580,033	238	449.388,752 511.580,724	18.57 9
238	449.388,752 511.580,724	239	449.367,573 511.580,724	21.17 9	239	449.367,573 511.580,724	240	449.340,48 511.585,197	27.45 9	240	449.340,48 511.585,197	241	449.319,06 511.597,177	24.54 3
241	449.319,06 511.597,177	242	449.294,9 511.610,014	27.35 9	242	449.294,9 511.610,014	243	449.282,858 511.615,861	13.38 6	243	449.282,858 511.615,861	244	449.258,43 511.619,988	24.77 4
244	449.258,43 511.619,988	245	449.239,163 511.619,988	19.26 7	245	449.239,163 511.619,988	246	449.207,854 511.634,778	34.62 6	246	449.207,854 511.634,778	247	449.187,194 511.644,33	22.76 1
247	449.187,194 511.644,33	248	449.184,106 511.639,072	6.098	248	449.184,106 511.639,072	249	449.179,09 511.634,14	7.035	249	449.179,09 511.634,14	250	449.162,274 511.617,841	23.41 9
250	449.162,274 511.617,841	251	449.150,729 511.567,034	52.10 2	251	449.150,729 511.567,034	252	449.152,564 511.541,33	25.76 9	252	449.152,564 511.541,33	253	449.156,049 511.498,918	42.55 5
253	449.156,049 511.498,918	254	449.168,211 511.485,906	17.81 1	254	449.168,211 511.485,906	255	449.188,657 511.464,275	29.76 5	255	449.188,657 511.464,275	256	449.206,934 511.444,636	26.82 8
256	449.206,934 511.444,636	257	449.223,687 511.425,321	25.56 8	257	449.223,687 511.425,321	258	449.229,064 511.417,284	9.67	258	449.229,064 511.417,284	259	449.225,025 511.412,555	6.219
259	449.225,025 511.412,555	260	449.223,188 511.411,198	2.284	260	449.223,188 511.411,198	261	449.223,208 511.411,184	0.025	261	449.223,208 511.411,184	262	449.233,32 511.408,026	10.59 3
262	449.233,32 511.408,026	263	449.246,299 511.406,307	13.09 2	263	449.246,299 511.406,307	264	449.261,421 511.405,332	15.15 4	264	449.261,421 511.405,332	265	449.271,798 511.406,646	10.45 9
265	449.271,798 511.406,646	266	449.284,589 511.413,229	14.38 6	266	449.284,589 511.413,229	267	449.297,649 511.418,769	14.18 6	267	449.297,649 511.418,769	268	449.309,556 511.424,788	13.34 2
268	449.309,556 511.424,788	269	449.321,092 511.430,907	13.05 7	269	449.321,092 511.430,907	270	449.338,026 511.436,797	17.93	270	449.338,026 511.436,797	271	449.338,974 511.441,734	5.027
271	449.338,974 511.441,734	272	449.346,261 511.446,402	8.654	272	449.346,261 511.446,402	273	449.358,403 511.451,236	13.06 9	273	449.358,403 511.451,236	274	449.375,448 511.453,743	17.22 8
274	449.375,448 511.453,743	275	449.393,573 511.456,298	18.30 4	275	449.393,573 511.456,298	276	449.414,594 511.456,298	21.02 1	276	449.414,594 511.456,298	277	449.429,309 511.457,499	14.76 4
277	449.429,309 511.457,499	278	449.437,78 511.456,521	8.527	278	449.437,78 511.456,521	279	449.444,334 511.455,106	6.705	279	449.444,334 511.455,106	280	449.458,851 511.455,707	14.52 9
280	449.458,851 511.455,707	281	449.471,394 511.455,958	12.54 6	281	449.471,394 511.455,958	282	449.478,707 511.456,008	7.313	282	449.478,707 511.456,008	283	449.486,22 511.455,157	7.561
283	449.486,22 511.455,157	284	449.490,527 511.453,504	4.613	284	449.490,527 511.453,504	285	449.502,036 511.453,531	11.50 9	285	449.502,036 511.453,531	286	449.511,548 511.453,957	9.521
286	449.511,548 511.453,957	287	449.519,285 511.454,099	7.739	287	449.519,285 511.454,099	288	449.529,194 511.449,952	10.74 1	288	449.529,194 511.449,952	289	449.538,124 511.444,083	10.68 7
289	449.538,124 511.444,083	290	449.546,243 511.437,652	10.35 7	290	449.546,243 511.437,652	291	449.553,637 511.431,07	9.899	291	449.553,637 511.431,07	292	449.560,944 511.424,452	9.859
292	449.560,944 511.424,452	293	449.565,272 511.420,912	5.591	293	449.565,272 511.420,912	294	449.576,577 511.418,41	11.57 9	294	449.576,577 511.418,41	295	449.588,947 511.414,387	13.00 8
295	449.588,947 511.414,387	296	449.599,558 511.410,754	11.21 5	296	449.599,558 511.410,754	297	449.611,694 511.408,37	12.36 8	297	449.611,694 511.408,37	298	449.618,592 511.409,826	7.05
298	449.618,592 511.409,826	299	449.642,581 511.410,964	24.01 6	299	449.642,581 511.410,964	300	449.655,158 511.407,748	12.98 2	300	449.655,158 511.407,748	301	449.677,066 511.399,693	23.34 2
301	449.677,066 511.399,693	302	449.683,587 511.398,166	6.698	302	449.683,587 511.398,166	303	449.697,704 511.396,141	14.26 2	303	449.697,704 511.396,141	304	449.700,876 511.390,451	6.514
304	449.700,876 511.390,451	305	449.705,444 511.382,253	9.384	305	449.705,444 511.382,253	306	449.710,98 511.373,171	10.63 6	306	449.710,98 511.373,171	307	449.715,526 511.369,156	6.066
307	449.715,526 511.369,156	308	449.732,66 511.361,354	18.82 7	308	449.732,66 511.361,354	309	449.741,641 511.355,51	10.71 5	309	449.741,641 511.355,51	310	449.750,411 511.354,834	8.796

Punct început	X / Y	Punct sfârșit	X / Y	Lungime segment	Punct început	X / Y	Punct sfârșit	X / Y	Lungime segment	Punct început	X / Y	Punct sfârșit	X / Y	Lungime segment
310	449.750,411 511.354,834	311	449.760,103 511.348,254	11.715	311	449.760,103 511.348,254	312	449.770,388 511.339,953	13.217	312	449.770,388 511.339,953	313	449.778,708 511.330,897	12.298
313	449.778,708 511.330,897	314	449.781,604 511.321,322	10.003	314	449.781,604 511.321,322	315	449.781,232 511.315,954	5.381	315	449.781,232 511.315,954	316	449.776,704 511.313,123	5.34
316	449.776,704 511.313,123	317	449.776,47 511.312,976	0.277	317	449.776,47 511.312,976	318	449.775,412 511.312,743	1.084	318	449.775,412 511.312,743	319	449.775,105 511.312,675	0.314
319	449.775,105 511.312,675	320	449.768,165 511.309,643	7.573	320	449.768,165 511.309,643	321	449.762,271 511.313,324	6.949	321	449.762,271 511.313,324	322	449.754,491 511.321,34	11.171
322	449.754,491 511.321,34	323	449.748,394 511.331,337	11.71	323	449.748,394 511.331,337	324	449.741,439 511.338,763	10.174	324	449.741,439 511.338,763	325	449.737,057 511.345,333	7.897
325	449.737,057 511.345,333	326	449.736,39 511.353,616	8.31	326	449.736,39 511.353,616	327	449.738,062 511.354,688	1.987	327	449.738,062 511.354,688	328	449.740,756 511.354,816	2.697
328	449.740,756 511.354,816	329	449.732,54 511.360,768	10.145	329	449.732,54 511.360,768	330	449.715,138 511.368,48	19.034	330	449.715,138 511.368,48	331	449.709,471 511.372,88	7.175
331	449.709,471 511.372,88	332	449.706,158 511.369,316	4.867	332	449.706,158 511.369,316	333	449.697,546 511.373,005	9.369	333	449.697,546 511.373,005	334	449.687,823 511.379,179	11.518
334	449.687,823 511.379,179	335	449.667,543 511.378,97	20.281	335	449.667,543 511.378,97	336	449.653,695 511.381,932	14.161	336	449.653,695 511.381,932	337	449.630,655 511.391,96	25.129
337	449.630,655 511.391,96	338	449.613,939 511.402,574	19.801	338	449.613,939 511.402,574	339	449.614,057 511.407,206	4.634	339	449.614,057 511.407,206	340	449.610,809 511.407,676	3.282
340	449.610,809 511.407,676	341	449.598,81 511.409,951	12.213	341	449.598,81 511.409,951	342	449.587,971 511.413,606	11.438	342	449.587,971 511.413,606	343	449.575,564 511.417,352	12.96
343	449.575,564 511.417,352	344	449.564,418 511.419,809	11.414	344	449.564,418 511.419,809	345	449.559,36 511.423,698	6.381	345	449.559,36 511.423,698	346	449.552,746 511.430,112	9.213
346	449.552,746 511.430,112	347	449.545,082 511.436,707	10.111	347	449.545,082 511.436,707	348	449.536,912 511.443,144	10.402	348	449.536,912 511.443,144	349	449.528,387 511.449,144	10.424
349	449.528,387 511.449,144	350	449.518,582 511.452,96	10.522	350	449.518,582 511.452,96	351	449.510,783 511.452,849	7.8	351	449.510,783 511.452,849	352	449.500,776 511.452,287	10.023
352	449.500,776 511.452,287	353	449.490,365 511.452,191	10.412	353	449.490,365 511.452,191	354	449.485,852 511.453,981	4.855	354	449.485,852 511.453,981	355	449.478,936 511.454,761	6.96
355	449.478,936 511.454,761	356	449.470,442 511.454,712	8.494	356	449.470,442 511.454,712	357	449.458,171 511.454,44	12.275	357	449.458,171 511.454,44	358	449.453,313 511.452,003	5.435
358	449.453,313 511.452,003	359	449.445,777 511.450,457	7.693	359	449.445,777 511.450,457	360	449.438,29 511.450,457	7.486	360	449.438,29 511.450,457	361	449.426,456 511.449,895	11.848
361	449.426,456 511.449,895	362	449.413,261 511.449,268	13.21	362	449.413,261 511.449,268	363	449.402,479 511.447,922	10.866	363	449.402,479 511.447,922	364	449.392,05 511.447,034	10.466
364	449.392,05 511.447,034	365	449.377,258 511.445,866	14.839	365	449.377,258 511.445,866	366	449.362,665 511.442,178	15.052	366	449.362,665 511.442,178	367	449.350,013 511.438,111	13.289
367	449.350,013 511.438,111	368	449.347,126 511.437,255	3.012	368	449.347,126 511.437,255	369	449.345,234 511.437,052	1.902	369	449.345,234 511.437,052	370	449.346,497 511.425,315	11.805
370	449.346,497 511.425,315	371	449.351,769 511.426,701	5.451	371	449.351,769 511.426,701	372	449.361,334 511.429,217	9.891	372	449.361,334 511.429,217	373	449.374,518 511.429,217	13.184
373	449.374,518 511.429,217	374	449.385,533 511.431,348	11.219	374	449.385,533 511.431,348	375	449.398,331 511.431,348	12.799	375	449.398,331 511.431,348	376	449.406,643 511.428,04	8.946
376	449.406,643 511.428,04	377	449.404,923 511.424,497	3.939	377	449.404,923 511.424,497	378	449.395,61 511.423,189	9.404	378	449.395,61 511.423,189	379	449.385,018 511.423,997	10.623
379	449.385,018 511.423,997	380	449.374,279 511.422,821	10.803	380	449.374,279 511.422,821	381	449.344,47 511.417,518	30.276	381	449.344,47 511.417,518	382	449.335,72 511.415,961	8.888
382	449.335,72 511.415,961	383	449.339,897 511.423,763	8.85	383	449.339,897 511.423,763	384	449.346,487 511.425,312	6.77	384	449.346,487 511.425,312	385	449.345,224 511.437,051	11.807
385	449.345,224 511.437,051	386	449.338,292 511.436,307	6.971	386	449.338,292 511.436,307	387	449.321,417 511.430,465	17.858	387	449.321,417 511.430,465	388	449.309,817 511.423,906	13.326
388	449.309,817 511.423,906	389	449.297,839 511.418,11	13.307	389	449.297,839 511.418,11	390	449.284,976 511.412,689	13.959	390	449.284,976 511.412,689	391	449.271,984 511.405,593	14.803
391	449.271,984 511.405,593	392	449.260,825 511.404,506	11.212	392	449.260,825 511.404,506	393	449.245,443 511.405,411	15.409	393	449.245,443 511.405,411	394	449.232,404 511.407,238	13.166
394	449.232,404 511.407,238	395	449.222,412 511.410,625	10.55	395	449.222,412 511.410,625	396	449.217,922 511.413,76	5.477	396	449.217,922 511.413,76	397	449.216,441 511.411,626	2.597
397	449.216,441 511.411,626	398	449.206,369 511.408,745	10.476	398	449.206,369 511.408,745	399	449.195,987 511.409,431	10.405	399	449.195,987 511.409,431	400	449.185,703 511.408,835	10.301
400	449.185,703 511.408,835	401	449.175,09 511.405,774	11.045	401	449.175,09 511.405,774	402	449.165,865 511.400,997	10.389	402	449.165,865 511.400,997	403	449.157,271 511.395,629	10.133
403	449.157,271 511.395,629	404	449.149,968 511.388,872	9.949	404	449.149,968 511.388,872	405	449.143,852 511.379,83	10.916	405	449.143,852 511.379,83	406	449.139,162 511.370,236	10.679
406	449.139,162 511.370,236	407	449.134,683 511.360,095	11.086	407	449.134,683 511.360,095	408	449.123,217 511.330,199	32.019	408	449.123,217 511.330,199	409	449.120,712 511.320,136	10.371

Punct început	X / Y	Punct sfârșit	X / Y	Lungime segment	Punct început	X / Y	Punct sfârșit	X / Y	Lungime segment	Punct început	X / Y	Punct sfârșit	X / Y	Lungime segment
409	449.120,712 511.320,136	410	449.119,896 511.317,427	2.829	410	449.119,896 511.317,427	411	449.207,839 511.307,848	88.46 3	411	449.207,839 511.307,848	412	449.211,189 511.315,035	7.929
412	449.211,189 511.315,035	413	449.213,324 511.324,299	9.507	413	449.213,324 511.324,299	414	449.216,034 511.327,549	4.232	414	449.216,034 511.327,549	415	449.219,174 511.329,545	3.721
415	449.219,174 511.329,545	416	449.228,039 511.330,088	8.882	416	449.228,039 511.330,088	417	449.234,546 511.327,464	7.017	417	449.234,546 511.327,464	418	449.237,556 511.324,15	4.476
418	449.237,556 511.324,15	419	449.242,605 511.312,997	12.24 2	419	449.242,605 511.312,997	420	449.246,922 511.305,64	8.53	420	449.246,922 511.305,64	421	449.255,972 511.295,506	13.58 7
421	449.255,972 511.295,506	422	449.257,503 511.287,731	7.924	422	449.257,503 511.287,731	423	449.251,208 511.283,198	7.757	423	449.251,208 511.283,198	424	449.240,032 511.279,363	11.81 6
424	449.240,032 511.279,363	425	449.236,655 511.270,516	9.469	425	449.236,655 511.270,516	426	449.248,837 511.258,264	17.27 7	426	449.248,837 511.258,264	427	449.255,273 511.249,535	10.84 5
427	449.255,273 511.249,535	428	449.255,823 511.239,156	10.39 4	428	449.255,823 511.239,156	429	449.250,28 511.236,782	6.03	429	449.250,28 511.236,782	430	449.238,954 511.235,293	11.42 4
430	449.238,954 511.235,293	431	449.226,708 511.232,941	12.46 9	431	449.226,708 511.232,941	432	449.209,239 511.232,941	17.46 9	432	449.209,239 511.232,941	433	449.206,314 511.237,82	5.689
433	449.206,314 511.237,82	434	449.207,202 511.249,624	11.83 7	434	449.207,202 511.249,624	435	449.210,222 511.255,814	6.888	435	449.210,222 511.255,814	436	449.213,21 511.261,94	6.816
436	449.213,21 511.261,94	437	449.220,565 511.266,381	8.592	437	449.220,565 511.266,381	438	449.232,928 511.271,109	13.23 6	438	449.232,928 511.271,109	439	449.236,645 511.270,518	3.763
439	449.236,645 511.270,518	440	449.240,021 511.279,363	9.468	440	449.240,021 511.279,363	441	449.218,689 511.280,439	21.35 9	441	449.218,689 511.280,439	442	449.214,38 511.283,4	5.228
442	449.214,38 511.283,4	443	449.207,502 511.292,036	11.04	443	449.207,502 511.292,036	444	449.206,694 511.299,841	7.847	444	449.206,694 511.299,841	445	449.207,837 511.307,838	8.078
445	449.207,837 511.307,838	446	449.119,866 511.317,33	88.48 1	446	449.119,866 511.317,33	447	449.114,306 511.298,885	19.26 5	447	449.114,306 511.298,885	448	449.108,406 511.279,431	20.32 9
448	449.108,406 511.279,431	449	449.103,102 511.259,114	20.99 8	449	449.103,102 511.259,114	450	449.091,655 511.208,403	51.98 7	450	449.091,655 511.208,403	451	449.090,031 511.187,982	20.48 5
451	449.090,031 511.187,982	452	449.089,896 511.166,652	21.33	452	449.089,896 511.166,652	453	449.091,526 511.151,074	15.66 4	453	449.091,526 511.151,074	454	449.093,524 511.135,583	15.61 9
454	449.093,524 511.135,583	455	449.094,147 511.124,955	10.64 7	455	449.094,147 511.124,955	456	449.094,808 511.114,547	10.42 9	456	449.094,808 511.114,547	457	449.106,818 511.077,07	39.35 4
457	449.106,818 511.077,07	458	449.148,288 511.074,536	41.54 8	458	449.148,288 511.074,536	459	449.182,657 511.067,001	35.18 5	459	449.182,657 511.067,001	460	449.192,587 511.069,447	10.22 6
460	449.192,587 511.069,447	461	449.204,358 511.076,539	13.74 3	461	449.204,358 511.076,539	462	449.220,967 511.081,902	17.45 3	462	449.220,967 511.081,902	463	449.237,547 511.084,612	16.8
463	449.237,547 511.084,612	464	449.247,341 511.080,75	10.52 9	464	449.247,341 511.080,75	465	449.250,586 511.082,525	3.699	465	449.250,586 511.082,525	466	449.268,412 511.096,094	22.40 3
466	449.268,412 511.096,094	467	449.270,05 511.097,443	2.122	467	449.270,05 511.097,443	468	449.268,808 511.100,545	3.341	468	449.268,808 511.100,545	469	449.271,948 511.105,209	5.622
469	449.271,948 511.105,209	470	449.279,499 511.111,654	9.927	470	449.279,499 511.111,654	471	449.286,287 511.117,335	8.852	471	449.286,287 511.117,335	472	449.294,093 511.122,508	9.364
472	449.294,093 511.122,508	473	449.301,899 511.126,493	8.765	473	449.301,899 511.126,493	474	449.304,446 511.126,421	2.548	474	449.304,446 511.126,421	475	449.305,322 511.125,335	1.395
475	449.305,322 511.125,335	476	449.340,803 511.152,868	44.91	476	449.340,803 511.152,868	477	449.341,463 511.152,117	1.0	477	449.341,463 511.152,117	478	449.308,255 511.126,291	42.06 9
478	449.308,255 511.126,291	479	449.309,161 511.124,936	1.629	479	449.309,161 511.124,936	480	449.307,84 511.122,189	3.048	480	449.307,84 511.122,189	481	449.302,43 511.115,862	8.325
481	449.302,43 511.115,862	482	449.295,388 511.109,582	9.435	482	449.295,388 511.109,582	483	449.286,302 511.102,515	11.51 1	483	449.286,302 511.102,515	484	449.277,172 511.096,431	10.97 2
484	449.277,172 511.096,431	485	449.270,682 511.095,313	6.586	485	449.270,682 511.095,313	486	449.270,238 511.095,59	0.523	486	449.270,238 511.095,59	487	449.269,392 511.094,883	1.103
487	449.269,392 511.094,883	488	449.251,284 511.081,422	22.56 3	488	449.251,284 511.081,422	489	449.247,375 511.079,309	4.444	489	449.247,375 511.079,309	490	449.239,082 511.067,264	14.62 3
490	449.239,082 511.067,264	491	449.239,146 511.064,327	2.938	491	449.239,146 511.064,327	492	449.243,644 511.058,115	7.67	492	449.243,644 511.058,115	493	449.254,436 511.052,014	12.39 7
493	449.254,436 511.052,014	494	449.270,822 511.045,298	17.70 9	494	449.270,822 511.045,298	495	449.288,556 511.040,477	18.37 7	495	449.288,556 511.040,477	496	449.298,67 511.040,844	10.12 1
496	449.298,67 511.040,844	497	449.291,783 511.057,295	17.83 5	497	449.291,783 511.057,295	498	449.292,931 511.062,645	5.471	498	449.292,931 511.062,645	499	449.297,759 511.063,76	4.955
499	449.297,759 511.063,76	500	449.303,981 511.056,35	9.676	500	449.303,981 511.056,35	501	449.313,724 511.043,805	15.88 5	501	449.313,724 511.043,805	502	449.319,313 511.040,484	6.501
502	449.319,313 511.040,484	503	449.330,349 511.032,282	13.75	503	449.330,349 511.032,282	504	449.340,243 511.025,218	12.15 7	504	449.340,243 511.025,218	505	449.350,319 511.017,026	12.98 5
505	449.350,319 511.017,026	506	449.365,888 511.002,497	21.29 6	506	449.365,888 511.002,497	507	449.374,574 510.993,439	12.55	507	449.374,574 510.993,439	508	449.380,76 510.987,181	8.799

Punct început	X / Y	Punct sfârșit	X / Y	Lungime segment	Punct început	X / Y	Punct sfârșit	X / Y	Lungime segment	Punct început	X / Y	Punct sfârșit	X / Y	Lungime segment
508	449.380,76 510.987,181	509	449.389,592 510.976,839	13.6	509	449.389,592 510.976,839	510	449.404,252 510.967,932	17.15 3	510	449.404,252 510.967,932	511	449.412,2 510.958,863	12.05 9
511	449.412,2 510.958,863	512	449.423,818 510.952,446	13.27 2	512	449.423,818 510.952,446	513	449.431,288 510.935,189	18.80 5	513	449.431,288 510.935,189	514	449.434,058 510.933,961	3.03
514	449.434,058 510.933,961	515	449.436,653 510.941,38	7.86	515	449.436,653 510.941,38	516	449.440,345 510.951,938	11.18 5	516	449.440,345 510.951,938	517	449.440,337 510.958,398	6.459
517	449.440,337 510.958,398	518	449.436,521 510.960,913	4.571	518	449.436,521 510.960,913	519	449.431,114 510.964,476	6.475	519	449.431,114 510.964,476	520	449.422,938 510.972,923	11.75 6
520	449.422,938 510.972,923	521	449.413,97 510.988,364	17.85 6	521	449.413,97 510.988,364	522	449.410,146 510.996,282	8.794	522	449.410,146 510.996,282	523	449.404,738 510.999,318	6.201
523	449.404,738 510.999,318	524	449.395,771 510.999,846	8.983	524	449.395,771 510.999,846	525	449.388,781 511.002,749	7.569	525	449.388,781 511.002,749	526	449.377,968 511.012,78	14.74 9
526	449.377,968 511.012,78	527	449.363,461 511.030,069	22.56 9	527	449.363,461 511.030,069	528	449.357,131 511.032,972	6.964	528	449.357,131 511.032,972	529	449.354,23 511.038,119	5.908
529	449.354,23 511.038,119	530	449.355,285 511.043,794	5.772	530	449.355,285 511.043,794	531	449.362,17 511.050,236	9.429	531	449.362,17 511.050,236	532	449.370,957 511.053,834	9.495
532	449.370,957 511.053,834	533	449.386,408 511.060,159	16.69 6	533	449.386,408 511.060,159	534	449.395,112 511.063,723	9.405	534	449.395,112 511.063,723	535	449.399,65 511.071,357	8.881
535	449.399,65 511.071,357	536	449.399,65 511.077,917	6.561	536	449.399,65 511.077,917	537	449.393,98 511.081,217	6.561	537	449.393,98 511.081,217	538	449.389,232 511.088,476	8.673
538	449.389,232 511.088,476	539	449.387,137 511.097,108	8.883	539	449.387,137 511.097,108	540	449.389,786 511.110,459	13.61 2	540	449.389,786 511.110,459	541	449.397,902 511.135,599	26.41 7
541	449.397,902 511.135,599	542	449.399,586 511.148,413	12.92 5	542	449.399,586 511.148,413	543	449.398,727 511.162,928	14.54 1	543	449.398,727 511.162,928	544	449.394,903 511.172,545	10.34 9
544	449.394,903 511.172,545	545	449.383,711 511.190,28	20.97 2	545	449.383,711 511.190,28	546	449.369,487 511.198,644	16.5	546	449.369,487 511.198,644	547	449.354,417 511.199,864	15.12
547	449.354,417 511.199,864	548	449.342,851 511.200,191	11.57 1	548	449.342,851 511.200,191	549	449.335,66 511.205,9	9.182	549	449.335,66 511.205,9	550	449.330,912 511.220,033	14.90 9
550	449.330,912 511.220,033	551	449.340,341 511.225,873	11.09 1	551	449.340,341 511.225,873	552	449.362,793 511.233,684	23.77 1	552	449.362,793 511.233,684	553	449.373,143 511.232,198	10.45 7
553	449.373,143 511.232,198	554	449.383,494 511.230,713	10.45 7	554	449.383,494 511.230,713	555	449.395,958 511.231,538	12.49 1	555	449.395,958 511.231,538	556	449.413,893 511.232,726	17.97 4
556	449.413,893 511.232,726	557	449.422,361 511.230,481	8.761	557	449.422,361 511.230,481	558	449.428,846 511.223,27	9.698	558	449.428,846 511.223,27	559	449.440,4 511.210,422	17.27 9
559	449.440,4 511.210,422	560	449.447,522 511.202,503	10.65	560	449.447,522 511.202,503	561	449.462,508 511.195,443	16.56 6	561	449.462,508 511.195,443	562	449.490,744 511.190,889	28.60 1
562	449.490,744 511.190,889	563	449.506,853 511.186,409	16.72 1	563	449.506,853 511.186,409	564	449.521,439 511.179,11	16.30 9	564	449.521,439 511.179,11	565	449.527,902 511.186,825	10.06 4
565	449.527,902 511.186,825	566	449.527,902 511.191,365	4.54	566	449.527,902 511.191,365	567	449.537,358 511.198,129	11.62 6	567	449.537,358 511.198,129	568	449.546,722 511.208,692	14.11 6
568	449.546,722 511.208,692	569	449.556,16 511.219,338	14.22 7	569	449.556,16 511.219,338	570	449.561,026 511.224,827	7.335	570	449.561,026 511.224,827	571	449.568,487 511.226,575	7.663
571	449.568,487 511.226,575	572	449.595,962 511.217,984	28.78 7	572	449.595,962 511.217,984	573	449.616,855 511.220,439	21.03 7	573	449.616,855 511.220,439	574	449.633,562 511.217,39	16.98 2
574	449.633,562 511.217,39	575	449.638,652 511.215,446	5.448	575	449.638,652 511.215,446	576	449.650,662 511.214,589	12.04 1	576	449.650,662 511.214,589	577	449.676,598 511.210,044	26.33 1
577	449.676,598 511.210,044	578	449.696,003 511.205,006	20.04 8	578	449.696,003 511.205,006	579	449.736,061 511.204,375	40.06 2	579	449.736,061 511.204,375	580	449.758,853 511.206,376	22.88
580	449.758,853 511.206,376	581	449.768,118 511.208,491	9.503	581	449.768,118 511.208,491	582	449.784,812 511.218,557	19.49 3	582	449.784,812 511.218,557	583	449.800,851 511.222,248	16.45 9
583	449.800,851 511.222,248	584	449.828,003 511.223,218	27.16 9	584	449.828,003 511.223,218	585	449.841,279 511.225,905	13.54 6	585	449.841,279 511.225,905	586	449.849,325 511.233,439	11.02 3
586	449.849,325 511.233,439	587	449.857,518 511.243,398	12.89 6	587	449.857,518 511.243,398	588	449.867,706 511.262,22	21.40 3	588	449.867,706 511.262,22	589	449.874,794 511.268,456	9.44
589	449.874,794 511.268,456	590	449.879,55 511.271,32	5.551	590	449.879,55 511.271,32	591	449.887,636 511.272,118	8.126	591	449.887,636 511.272,118	592	449.891,979 511.266,182	7.355
592	449.891,979 511.266,182	593	449.893,426 511.258,0	8.308	593	449.893,426 511.258,0	594	449.890,684 511.249,361	9.064	594	449.890,684 511.249,361	595	449.884,22 511.239,708	11.61 7
595	449.884,22 511.239,708	596	449.876,716 511.222,876	18.42 9	596	449.876,716 511.222,876	597	449.887,403 511.219,888	11.09 7	597	449.887,403 511.219,888	598	449.887,819 511.221,533	1.696
598	449.887,819 511.221,533	599	449.890,231 511.231,074	9.841	599	449.890,231 511.231,074	600	449.895,078 511.250,246	19.77 5	600	449.895,078 511.250,246	601	449.896,396 511.279,686	29.46 9
601	449.896,396 511.279,686	602	449.896,622 511.284,745	5.064	602	449.896,622 511.284,745	603	449.897,155 511.296,669	11.93 6	603	449.897,155 511.296,669	604	449.894,953 511.328,884	32.29
604	449.894,953 511.328,884	605	449.890,47 511.328,908	4.483	605	449.890,47 511.328,908	606	449.888,157 511.327,376	2.775	606	449.888,157 511.327,376	607	449.882,63 511.329,892	6.072

Punct început	X / Y	Punct sfârșit	X / Y	Lungime segment	Punct început	X / Y	Punct sfârșit	X / Y	Lungime segment	Punct început	X / Y	Punct sfârșit	X / Y	Lungime segment
607	449.882,63 511.329,892	608	449.879,02 511.335,187	6.408	608	449.879,02 511.335,187	609	449.871,428 511.348,77	15.56 2	609	449.871,428 511.348,77	610	449.863,6 511.361,174	14.66 7
610	449.863,6 511.361,174	611	449.855,78 511.373,562	14.65	611	449.855,78 511.373,562	612	449.864,036 511.376,088	8.633	612	449.864,036 511.376,088	613	449.868,879 511.372,682	5.921
613	449.868,879 511.372,682	614	449.874,276 511.364,352	9.925	614	449.874,276 511.364,352	615	449.876,672 511.358,052	6.741	615	449.876,672 511.358,052	616	449.881,7 511.349,466	9.95
616	449.881,7 511.349,466	617	449.884,805 511.344,089	6.209	617	449.884,805 511.344,089	618	449.890,471 511.328,918	16.19 4	618	449.890,471 511.328,918	619	449.894,952 511.328,894	4.481
619	449.894,952 511.328,894	620	449.894,155 511.340,551	11.68 4	620	449.894,155 511.340,551	621	449.892,766 511.348,061	7.637	621	449.892,766 511.348,061	622	449.888,471 511.371,271	23.60 5
622	449.888,471 511.371,271	623	449.886,741 511.380,619	9.506	623	449.886,741 511.380,619	624	449.884,924 511.390,438	9.986	624	449.884,924 511.390,438	625	449.882,919 511.394,753	4.758
625	449.882,919 511.394,753	626	449.871,077 511.420,232	28.09 6	626	449.871,077 511.420,232	627	449.849,47 511.457,915	43.43 8	627	449.849,47 511.457,915	628	449.862,999 511.476,817	23.24 5
628	449.862,999 511.476,817	629	449.866,813 511.482,145	6.553	629	449.866,813 511.482,145	630	449.886,308 511.509,382	33.49 5	630	449.886,308 511.509,382	631	449.895,402 511.529,528	22.10 3
631	449.895,402 511.529,528	632	449.896,925 511.558,808	29.31 9	632	449.896,925 511.558,808	633	449.896,516 511.577,816	19.01 3	633	449.896,516 511.577,816	634	449.853,853 511.612,119	54.74 3
634	449.853,853 511.612,119	635	449.773,251 511.660,262	93.88 5	635	449.773,251 511.660,262	1	449.756,974 511.694,025	37.48 2					

** Lungimile segmentelor sunt determinate în planul de proiecție Stereo 70 și sunt rotunjite la 1 milimetru.

*** Distanța dintre puncte este formată din segmente cumulate ce sunt mai mici decât valoarea 1 milimetru.

**DATE DESPRE IMOBILUL NR. 2412**

Oficiul de Cadastru și Publicitate Imobiliară SIBIU
Biroul de Cadastru și Publicitate Imobiliară Medias

A. Partea I. Descrierea imobilului

TEREN Extravilan

Adresa: Jud. Sibiu

Nr. Crt	Nr cadastral Nr. topografic	Suprafața* (mp)	Observații / Referințe
A1		13.800	Sector cadastral:64 Teren neimprejmuit;

B. Partea II. Proprietari și acte

Inscrieri privitoare la dreptul de proprietate și alte drepturi reale	Referințe
/	
Act Administrativ nr. 54, din 26/01/2004 emis de INSTITUTIA PREFECTULUI JUDETUL SIBIU (ORDIN);	
B1	A1
Intabulare, drept de PROPRIETATE, dobandit prin Lege, cota actuala 1/1 1) MUNICIPIUL MEDIAS DOMENIUL PRIVAT, CIF:4240677	

C. Partea III. SARCINI .

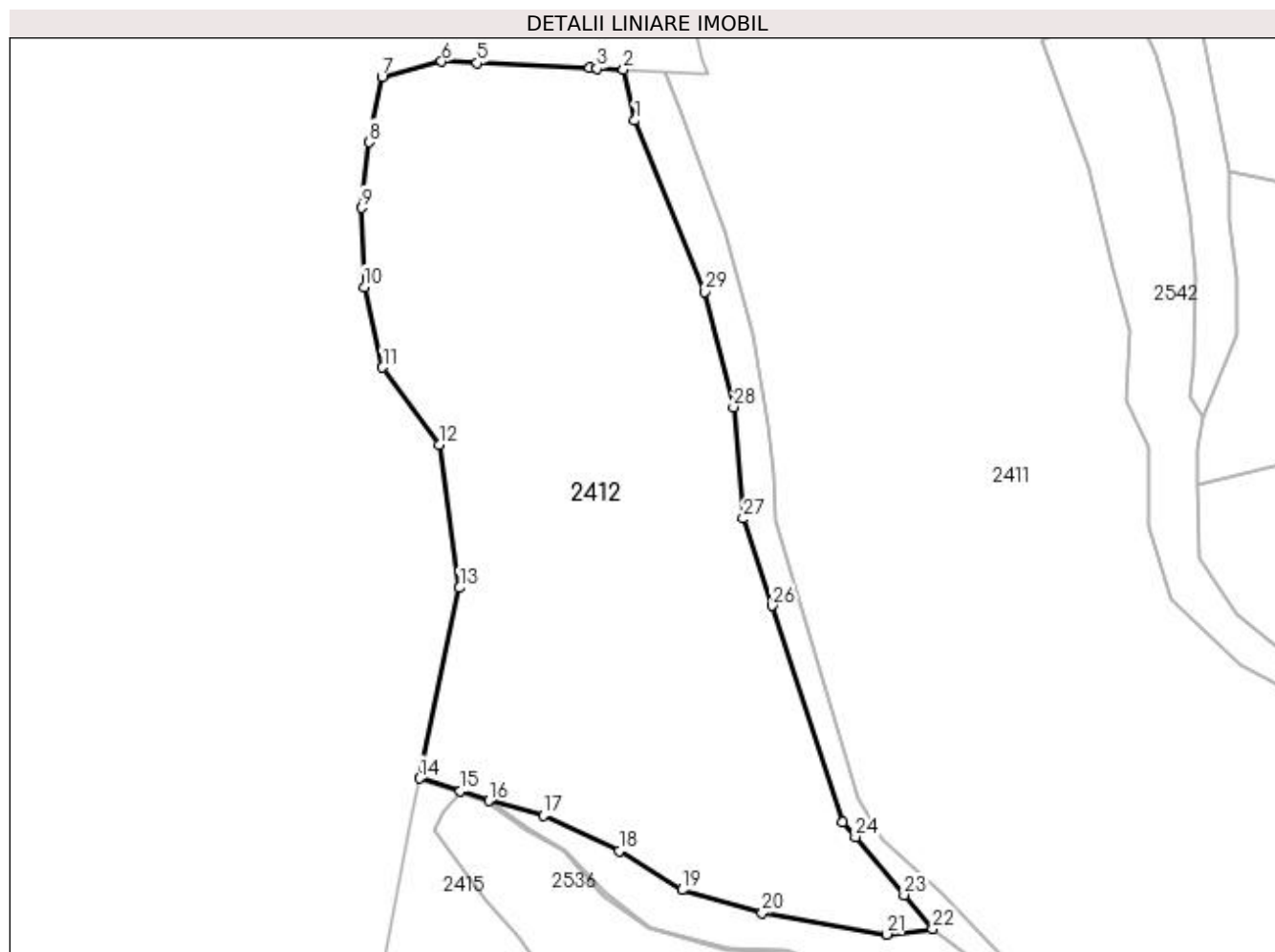
Inscrieri privind dezmembramintele dreptului de proprietate, drepturi reale de garanție și sarcini	Referințe
NU SUNT	

Anexa Nr. 1 La Partea I

Teren

Nr cadastral	Suprafața (mp)*	Observații / Referințe
	13.800	

* Suprafața este determinată în planul de proiecție Stereo 70.



Date referitoare la teren

Crt	Categorie folosință	Intra vilan	Suprafața (mp)	Tarla	Parcelă	Nr. topo	Observații / Referințe
1	pasune	NU	13.800	68	3665	-	

Lungime Segmente

1) Valorile lungimilor segmentelor sunt obținute din proiecție în plan.

Punct început	X / Y	Punct sfârșit	X / Y	Lungime segment (** (m)
1	449.099,262 511.850,269	2	449.096,668 511.861,9	11.917
3	449.090,611 511.862,17	4	449.089,0 511.862,241	1.613
5	449.063,267 511.863,385	6	449.055,202 511.863,743	8.073
7	449.041,593 511.860,269	8	449.038,699 511.845,378	15.17
9	449.036,969 511.830,366	10	449.037,512 511.812,351	18.023

Punct început	X / Y	Punct sfârșit	X / Y	Lungime segment (** (m)
2	449.096,668 511.861,9	3	449.090,611 511.862,17	6.062
4	449.089,0 511.862,241	5	449.063,267 511.863,385	25.758
6	449.055,202 511.863,743	7	449.041,593 511.860,269	14.045
8	449.038,699 511.845,378	9	449.036,969 511.830,366	15.112
10	449.037,512 511.812,351	11	449.041,744 511.793,984	18.848

Punct început	X / Y	Punct sfârșit	X / Y	Lungime segment (** (m)
11	449.041,744 511.793,984	12	449.054,767 511.776,437	21.852
13	449.059,254 511.743,786	14	449.050,229 511.700,338	44.375
15	449.059,491 511.697,479	16	449.065,94 511.695,201	6.84
17	449.078,478 511.691,844	18	449.095,669 511.683,773	18.991
19	449.110,044 511.674,891	20	449.128,329 511.669,617	19.03
21	449.156,698 511.664,766	22	449.167,167 511.666,037	10.546
23	449.160,682 511.673,779	24	449.149,608 511.687,002	17.247
25	449.146,722 511.690,408	26	449.130,648 511.739,717	51.863
27	449.124,001 511.759,564	28	449.121,785 511.784,958	25.491
29	449.115,242 511.811,271	1	449.099,262 511.850,269	42.145

Punct început	X / Y	Punct sfârșit	X / Y	Lungime segment (** (m)
12	449.054,767 511.776,437	13	449.059,254 511.743,786	32.959
14	449.050,229 511.700,338	15	449.059,491 511.697,479	9.692
16	449.065,94 511.695,201	17	449.078,478 511.691,844	12.979
18	449.095,669 511.683,773	19	449.110,044 511.674,891	16.897
20	449.128,329 511.669,617	21	449.156,698 511.664,766	28.781
22	449.167,167 511.666,037	23	449.160,682 511.673,779	10.099
24	449.149,608 511.687,002	25	449.146,722 511.690,408	4.464
26	449.130,648 511.739,717	27	449.124,001 511.759,564	20.931
28	449.121,785 511.784,958	29	449.115,242 511.811,271	27.114

** Lungimile segmentelor sunt determinate în planul de proiecție Stereo 70 și sunt rotunjite la 1 milimetru.

*** Distanța dintre puncte este formată din segmente cumulate ce sunt mai mici decât valoarea 1 milimetru.

**DATE DESPRE IMOBILUL NR. 2413**

Oficiul de Cadastru și Publicitate Imobiliară SIBIU
Biroul de Cadastru și Publicitate Imobiliară Medias

A. Partea I. Descrierea imobilului

TEREN Extravilan

Adresa: Jud. Sibiu

Nr. Crt	Nr cadastral Nr. topografic	Suprafața* (mp)	Observații / Referințe
A1	116211	4.200	Sector cadastral:64 Teren neimprejmuit;

B. Partea II. Proprietari și acte

Inscrieri privitoare la dreptul de proprietate și alte drepturi reale	Referințe
30252 / 10/11/2021	
Act Administrativ nr. 796/6, din 16/06/1995 emis de CJSIPT SIBIU (titlu de proprietate);	
B1	A1
Intabulare, drept de PROPRIETATE, dobândit prin Reconstituire, cota actuala 1/1 1) SCHNEIDER ANNELIESE	

C. Partea III. SARCINI .

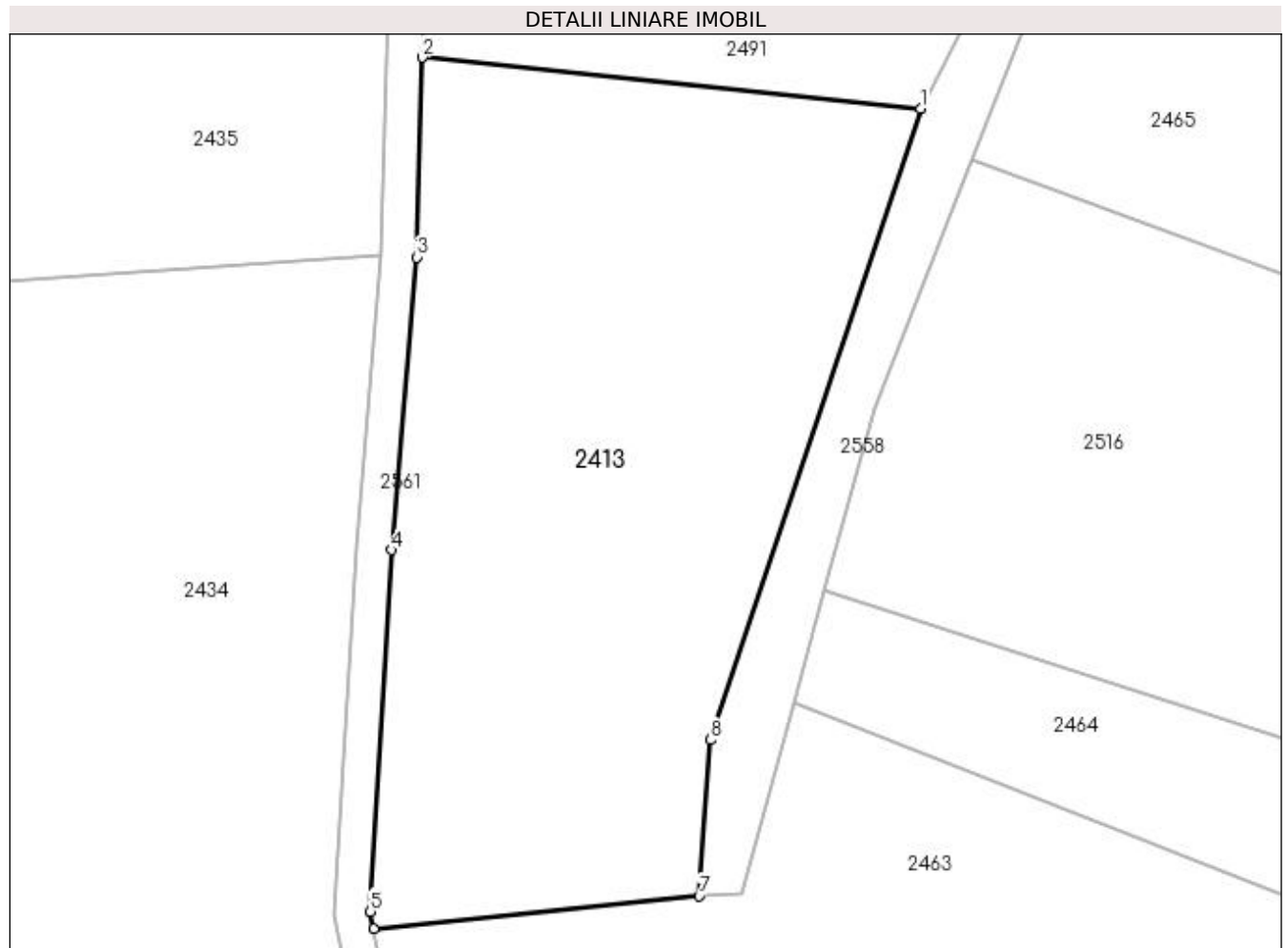
Inscrieri privind dezmembramintele dreptului de proprietate, drepturi reale de garanție și sarcini	Referințe
NU SUNT	

Anexa Nr. 1 La Partea I

Teren

Nr cadastral	Suprafața (mp)*	Observații / Referințe
116211	4.200	

* Suprafața este determinată în planul de proiecție Stereo 70.



Date referitoare la teren

Crt	Categorie folosință	Intravilan	Suprafața (mp)	Tarla	Parcelă	Nr. topo	Observații / Referințe
1	arabil	NU	4.200	69	3726/6	-	

Lungime Segmente

1) Valorile lungimilor segmentelor sunt obținute din proiecție în plan.

Punct început	X / Y	Punct sfârșit	X / Y	Lungime segment (** (m)
1	449.918,579 512.191,898	2	449.862,398 512.197,631	56.473
2	449.862,398 512.197,631	3	449.861,765 512.175,127	22.513
3	449.861,765 512.175,127	4	449.858,922 512.142,129	33.12
4	449.858,922 512.142,129	5	449.856,565 512.101,405	40.793
5	449.856,565 512.101,405	6	449.856,928 512.099,497	1.942

Punct început	X / Y	Punct sfârșit	X / Y	Lungime segment (** (m)
6	449.856,928 512.099,497	7	449.893,626 512.103,141	36.878
7	449.893,626 512.103,141	8	449.894,922 512.120,748	17.654
8	449.894,922 512.120,748	1	449.918,579 512.191,898	74.98

** Lungimile segmentelor sunt determinate în planul de proiecție Stereo 70 și sunt rotunjite la 1 milimetru.

*** Distanța dintre puncte este formată din segmente cumulate ce sunt mai mici decât valoarea 1 milimetru.

**DATE DESPRE IMOBILUL NR. 2414**

Oficiul de Cadastru și Publicitate Imobiliară SIBIU
Biroul de Cadastru și Publicitate Imobiliară Medias

A. Partea I. Descrierea imobilului

TEREN Extravilan

Adresa: Jud. Sibiu

Nr. Crt	Nr cadastral Nr. topografic	Suprafața* (mp)	Observații / Referințe
A1	116378	13.300	Sector cadastral:64 Teren neimprejmuit;

B. Partea II. Proprietari și acte

Inscrieri privitoare la dreptul de proprietate și alte drepturi reale	Referințe
821 / 17/01/2022	
Act Administrativ nr. 796/6, din 16/06/1995 emis de CJSIPT SIBIU (titlu de proprietate);	
B1	A1
Intabulare, drept de PROPRIETATE, dobândit prin Reconstituire, cota actuala 1/1 1) SCHNEIDER ANNELIESE	

C. Partea III. SARCINI .

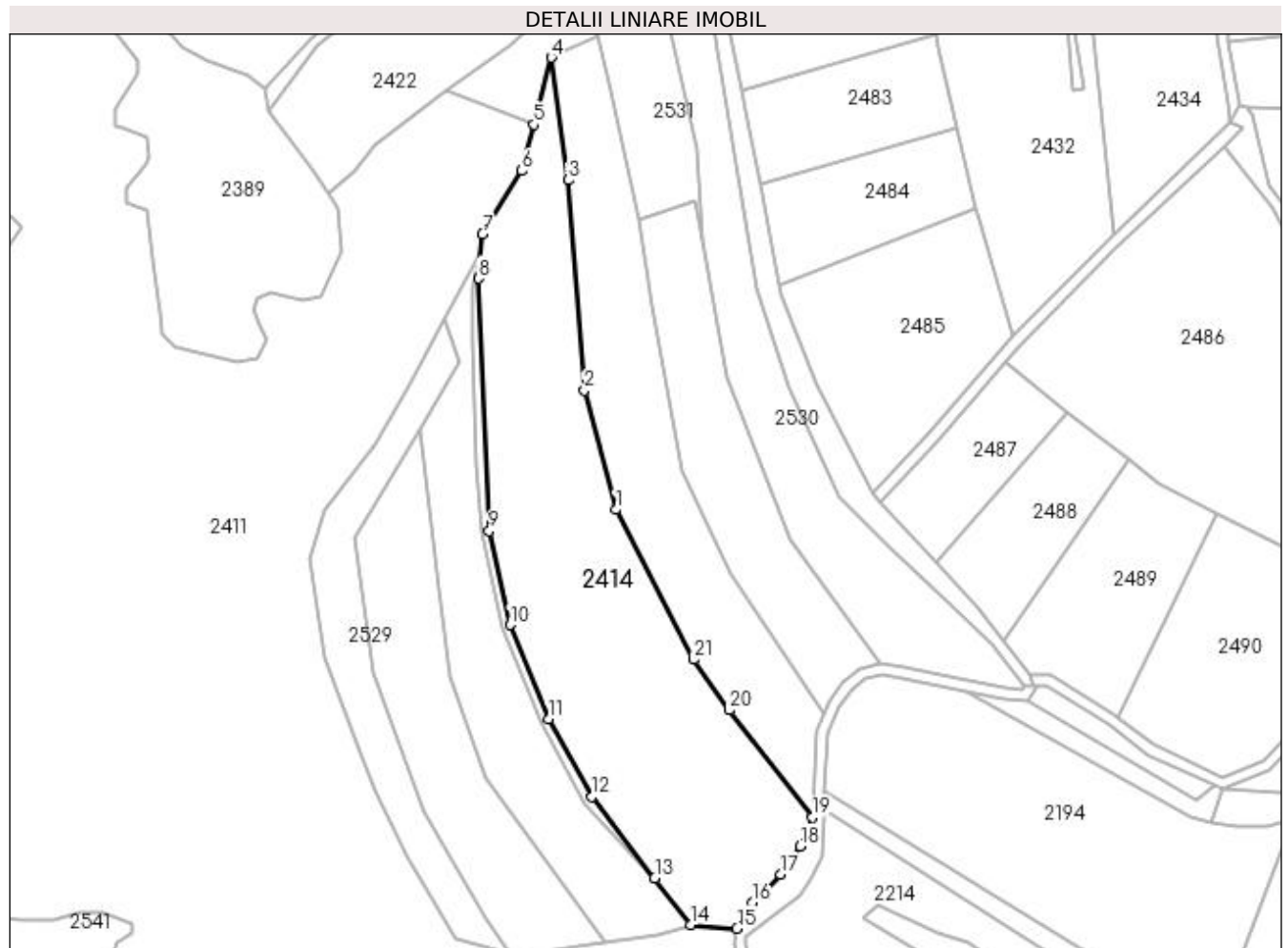
Inscrieri privind dezmembramintele dreptului de proprietate, drepturi reale de garanție și sarcini	Referințe
NU SUNT	

Anexa Nr. 1 La Partea I

Teren

Nr cadastral	Suprafața (mp)*	Observații / Referințe
116378	13.300	

* Suprafața este determinată în planul de proiecție Stereo 70.



Date referitoare la teren

Crt	Categorie folosință	Intra vilan	Suprafața (mp)	Tarla	Parcelă	Nr. topo	Observații / Referințe
1	arabil	NU	13.300	69	3699/31	-	

Lungime Segmente

1) Valorile lungimilor segmentelor sunt obținute din proiecție în plan.

Punct început	X / Y	Punct sfârșit	X / Y	Lungime segment (** (m)
1	449.636,486 511.931,017	2	449.625,063 511.974,044	44.517
3	449.619,248 512.049,583	4	449.613,214 512.093,692	44.52
5	449.606,931 512.069,584	6	449.602,6 512.052,966	17.173
7	449.588,361 512.030,127	8	449.587,0 512.014,246	15.939
9	449.590,841 511.923,385	10	449.598,305 511.889,633	34.567

Punct început	X / Y	Punct sfârșit	X / Y	Lungime segment (** (m)
2	449.625,063 511.974,044	3	449.619,248 512.049,583	75.762
4	449.613,214 512.093,692	5	449.606,931 512.069,584	24.914
6	449.602,6 512.052,966	7	449.588,361 512.030,127	26.914
8	449.587,0 512.014,246	9	449.590,841 511.923,385	90.942
10	449.598,305 511.889,633	11	449.612,371 511.855,719	36.715

Punct început	X / Y	Punct sfârșit	X / Y	Lungime segment (** (m)
11	449.612,371 511.855,719	12	449.627,703 511.827,735	31.909
13	449.650,422 511.798,498	14	449.663,269 511.781,763	21.098
15	449.680,021 511.780,402	16	449.685,613 511.789,682	10.835
17	449.695,787 511.799,787	18	449.702,72 511.810,044	12.38
19	449.707,137 511.820,433	20	449.677,218 511.858,92	48.748
21	449.664,466 511.877,204	1	449.636,486 511.931,017	60.653

Punct început	X / Y	Punct sfârșit	X / Y	Lungime segment (** (m)
12	449.627,703 511.827,735	13	449.650,422 511.798,498	37.026
14	449.663,269 511.781,763	15	449.680,021 511.780,402	16.807
16	449.685,613 511.789,682	17	449.695,787 511.799,787	14.34
18	449.702,72 511.810,044	19	449.707,137 511.820,433	11.289
20	449.677,218 511.858,92	21	449.664,466 511.877,204	22.292

** Lungimile segmentelor sunt determinate în planul de proiecție Stereo 70 și sunt rotunjite la 1 milimetru.

*** Distanța dintre puncte este formată din segmente cumulate ce sunt mai mici decât valoarea 1 milimetru.

**DATE DESPRE IMOBILUL NR. 2415**

Oficiul de Cadastru și Publicitate Imobiliară SIBIU
Biroul de Cadastru și Publicitate Imobiliară Medias

A. Partea I. Descrierea imobilului

TEREN Extravilan

Adresa: Jud. Sibiu

Nr. Crt	Nr cadastral Nr. topografic	Suprafața* (mp)	Observații / Referințe
A1		21.000	Sector cadastral:64 Teren neimprejmuit;

B. Partea II. Proprietari și acte

Inscrieri privitoare la dreptul de proprietate și alte drepturi reale	Referințe
/	
Act Administrativ nr. 54, din 26/01/2004 emis de INSTITUTIA PREFECTULUI JUDETUL SIBIU (ORDIN);	
B1	A1
Intabulare, drept de PROPRIETATE, dobandit prin Lege, cota actuala 1/1 1) MUNICIPIUL MEDIAS DOMENIUL PRIVAT, CIF:4240677	

C. Partea III. SARCINI .

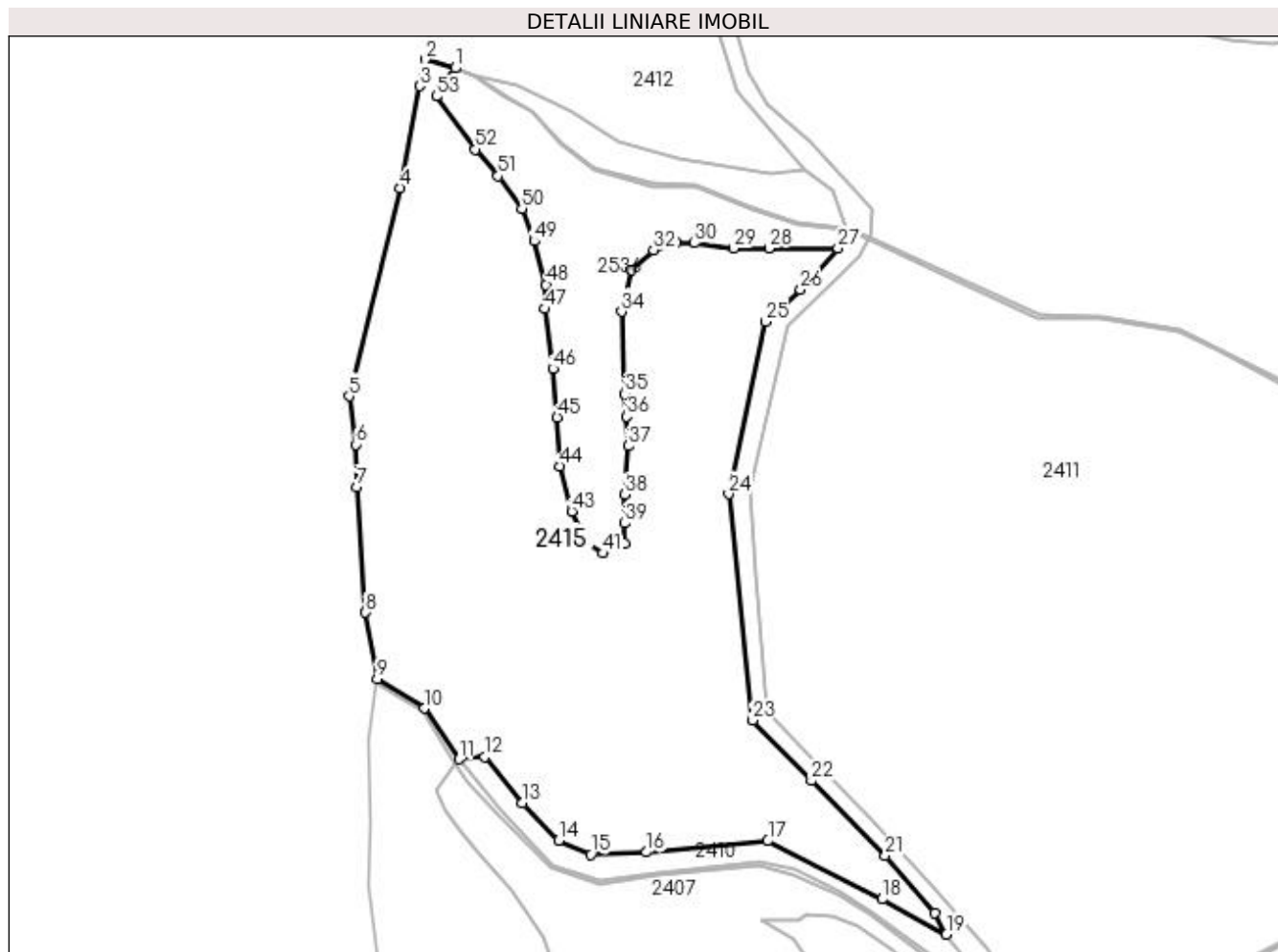
Inscrieri privind dezmembramintele dreptului de proprietate, drepturi reale de garanție și sarcini	Referințe
NU SUNT	

Anexa Nr. 1 La Partea I

Teren

Nr cadastral	Suprafața (mp)*	Observații / Referințe
	21.000	

* Suprafața este determinată în planul de proiecție Stereo 70.



Date referitoare la teren

Crt	Categorie folosință	Intra vilan	Suprafața (mp)	Tarla	Parcelă	Nr. topo	Observații / Referințe
1	pasune	NU	21.000	68	3661	-	

Lungime Segmente

1) Valorile lungimilor segmentelor sunt obținute din proiecție în plan.

Punct început	X / Y	Punct sfârșit	X / Y	Lungime segment	Punct început	X / Y	Punct sfârșit	X / Y	Lungime segment	Punct început	X / Y	Punct sfârșit	X / Y	Lungime segment
1	449.059,433 511.697,306	2	449.050,145 511.699,933	9.652	2	449.050,145 511.699,933	3	449.048,462 511.691,828	8.278	3	449.048,462 511.691,828	4	449.042,355 511.660,289	32.125
4	449.042,355 511.660,289	5	449.026,643 511.596,035	66.147	5	449.026,643 511.596,035	6	449.028,772 511.581,12	15.067	6	449.028,772 511.581,12	7	449.029,02 511.567,934	13.188
7	449.029,02 511.567,934	8	449.031,758 511.529,195	38.836	8	449.031,758 511.529,195	9	449.035,366 511.508,66	20.849	9	449.035,366 511.508,66	10	449.049,991 511.499,621	17.193
10	449.049,991 511.499,621	11	449.060,643 511.483,956	18.944	11	449.060,643 511.483,956	12	449.068,596 511.484,642	7.982	12	449.068,596 511.484,642	13	449.080,266 511.470,42	18.397
13	449.080,266 511.470,42	14	449.091,341 511.458,735	16.099	14	449.091,341 511.458,735	15	449.101,408 511.454,531	10.91	15	449.101,408 511.454,531	16	449.118,526 511.455,187	17.13
16	449.118,526 511.455,187	17	449.155,993 511.458,705	37.632	17	449.155,993 511.458,705	18	449.191,347 511.440,691	39.679	18	449.191,347 511.440,691	19	449.211,164 511.429,841	22.593

Punct început	X / Y	Punct sfârșit	X / Y	Lungime segment	Punct început	X / Y	Punct sfârșit	X / Y	Lungime segment	Punct început	X / Y	Punct sfârșit	X / Y	Lungime segment
19	449.211,164 511.429,841	20	449.207,672 511.436,521	7.538	20	449.207,672 511.436,521	21	449.192,33 511.454,13	23.355	21	449.192,33 511.454,13	22	449.169,425 511.477,296	32.577
22	449.169,425 511.477,296	23	449.151,237 511.495,884	26.007	23	449.151,237 511.495,884	24	449.143,885 511.565,813	70.314	24	449.143,885 511.565,813	25	449.155,362 511.619,031	54.442
25	449.155,362 511.619,031	26	449.166,157 511.628,932	14.648	26	449.166,157 511.628,932	27	449.177,651 511.641,724	17.197	27	449.177,651 511.641,724	28	449.156,348 511.641,724	21.303
28	449.156,348 511.641,724	29	449.145,542 511.641,724	10.806	29	449.145,542 511.641,724	30	449.133,323 511.643,283	12.318	30	449.133,323 511.643,283	31	449.127,772 511.643,283	5.551
31	449.127,772 511.643,283	32	449.120,684 511.641,149	7.403	32	449.120,684 511.641,149	33	449.113,937 511.634,918	9.184	33	449.113,937 511.634,918	34	449.110,777 511.622,115	13.187
34	449.110,777 511.622,115	35	449.111,88 511.596,804	25.336	35	449.111,88 511.596,804	36	449.112,47 511.589,788	7.04	36	449.112,47 511.589,788	37	449.112,844 511.580,629	9.167
37	449.112,844 511.580,629	38	449.111,861 511.565,62	15.04	38	449.111,861 511.565,62	39	449.111,861 511.556,797	8.824	39	449.111,861 511.556,797	40	449.111,861 511.550,653	6.144
40	449.111,861 511.550,653	41	449.105,084 511.547,494	7.478	41	449.105,084 511.547,494	42	449.100,395 511.550,653	5.654	42	449.100,395 511.550,653	43	449.095,424 511.560,472	11.005
43	449.095,424 511.560,472	44	449.091,814 511.574,41	14.398	44	449.091,814 511.574,41	45	449.090,952 511.589,516	15.131	45	449.090,952 511.589,516	46	449.089,685 511.604,507	15.044
46	449.089,685 511.604,507	47	449.087,242 511.622,978	18.631	47	449.087,242 511.622,978	48	449.087,512 511.630,494	7.521	48	449.087,512 511.630,494	49	449.083,825 511.643,87	13.875
49	449.083,825 511.643,87	50	449.080,031 511.653,998	10.816	50	449.080,031 511.653,998	51	449.072,695 511.663,996	12.401	51	449.072,695 511.663,996	52	449.065,679 511.672,254	10.837
52	449.065,679 511.672,254	53	449.053,653 511.688,656	20.338	53	449.053,653 511.688,656	54	449.055,693 511.692,986	4.787	54	449.055,693 511.692,986	1	449.059,433 511.697,306	5.713

** Lungimile segmentelor sunt determinate în planul de proiecție Stereo 70 și sunt rotunjite la 1 milimetru.

*** Distanța dintre puncte este formată din segmente cumulate ce sunt mai mici decât valoarea 1 milimetru.

**DATE DESPRE IMOBILUL NR. 2416**

Oficiul de Cadastru și Publicitate Imobiliară SIBIU
Biroul de Cadastru și Publicitate Imobiliară Medias

A. Partea I. Descrierea imobilului

TEREN Extravilan

Adresa: Jud. Sibiu

Nr. Crt	Nr cadastral Nr. topografic	Suprafața* (mp)	Observații / Referințe
A1		400	Sector cadastral:64 Teren neimprejmuit;

B. Partea II. Proprietari și acte

Inscrieri privitoare la dreptul de proprietate și alte drepturi reale	Referințe
/	
Act Administrativ nr. 704/6, din 23/05/1995 emis de CJSDPAT SIBIU (TITLU DE PROPRIETATE);	
B1	A1
Intabulare, drept de PROPRIETATE, dobândit prin Reconstituire, cota actuala 1/1 1) OPRIȘ OLIMPIU	

C. Partea III. SARCINI .

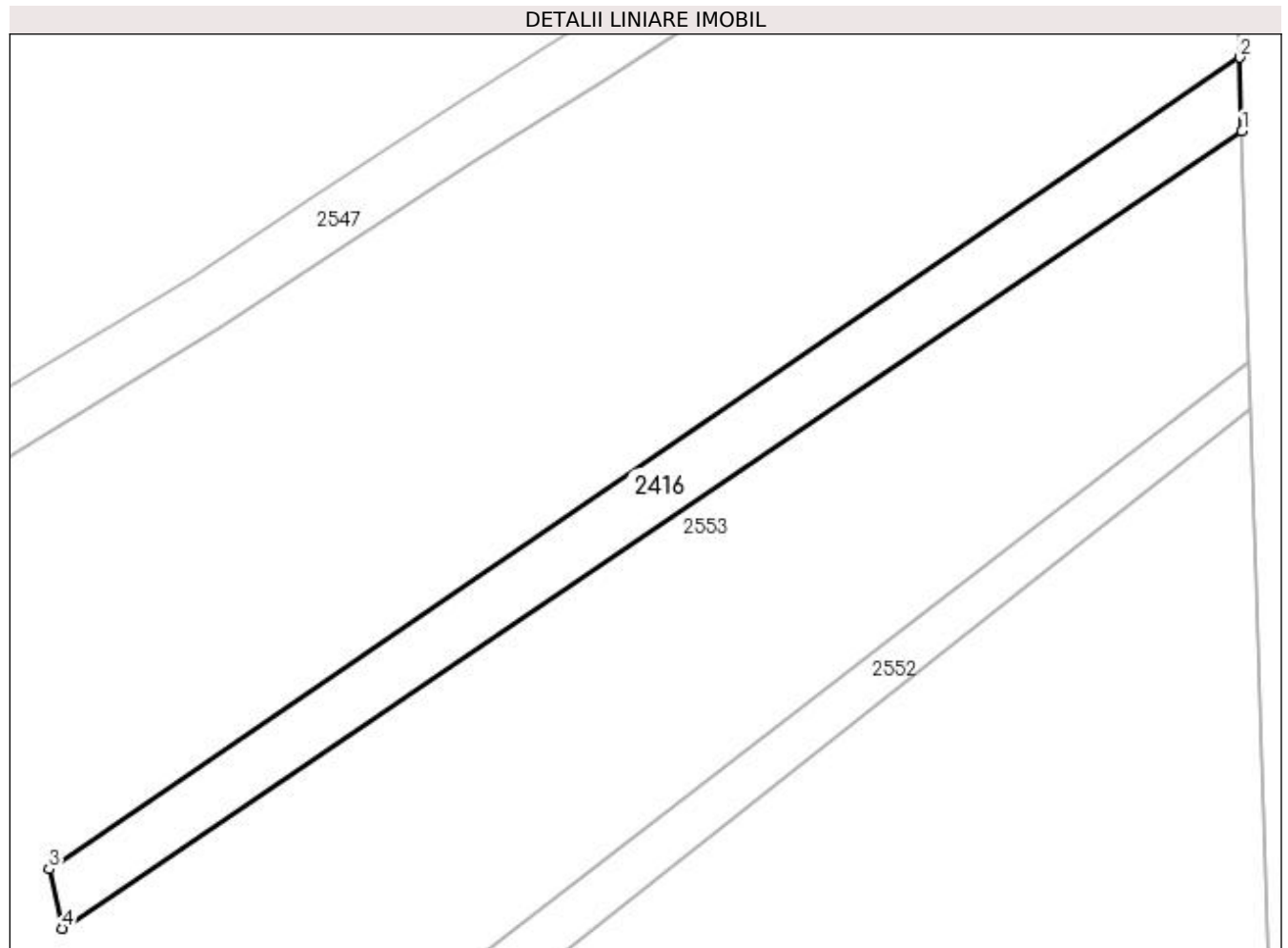
Inscrieri privind dezmembramintele dreptului de proprietate, drepturi reale de garanție și sarcini	Referințe
NU SUNT	

Anexa Nr. 1 La Partea I

Teren

Nr cadastral	Suprafața (mp)*	Observații / Referințe
	400	

* Suprafața este determinată în planul de proiecție Stereo 70.



Date referitoare la teren

Crt	Categorie folosință	Intra vilan	Suprafața (mp)	Tarla	Parcelă	Nr. topo	Observații / Referințe
1	faneata	NU	400	69	3708/1	-	

Lungime Segmente

1) Valorile lungimilor segmentelor sunt obținute din proiecție în plan.

Punct început	X / Y	Punct sfârșit	X / Y	Lungime segment (** (m)
1	449.621,257 512.395,823	2	449.621,102 512.400,869	5.048
2	449.621,102 512.400,869	3	449.539,55 512.345,348	98.657
3	449.539,55 512.345,348	4	449.540,476 512.341,277	4.175
4	449.540,476 512.341,277	1	449.621,257 512.395,823	97.472

**** Lungimile segmentelor sunt determinate în planul de proiecție Stereo 70 și sunt rotunjite la 1 milimetru.**

***** Distanța dintre puncte este formată din segmente cumulate ce sunt mai mici decât valoarea 1 milimetru.**

**DATE DESPRE IMOBILUL NR. 2417**

Oficiul de Cadastru și Publicitate Imobiliară SIBIU
Biroul de Cadastru și Publicitate Imobiliară Medias

A. Partea I. Descrierea imobilului

TEREN Extravilan

Adresa: Jud. Sibiu

Nr. Crt	Nr cadastral Nr. topografic	Suprafața* (mp)	Observații / Referințe
A1		600	Sector cadastral:64 Teren neimprejmuit;

B. Partea II. Proprietari și acte

Inscrieri privitoare la dreptul de proprietate și alte drepturi reale	Referințe
/	
Act Administrativ nr. 54, din 26/01/2004 emis de INSTITUTIA PREFECTULUI JUDETUL SIBIU (ORDIN);	
B1	A1
Intabulare, drept de PROPRIETATE, dobandit prin Lege, cota actuala 1/1 1) MUNICIPIUL MEDIAS DOMENIUL PRIVAT, CIF:4240677	

C. Partea III. SARCINI .

Inscrieri privind dezmembramintele dreptului de proprietate, drepturi reale de garanție și sarcini	Referințe
NU SUNT	

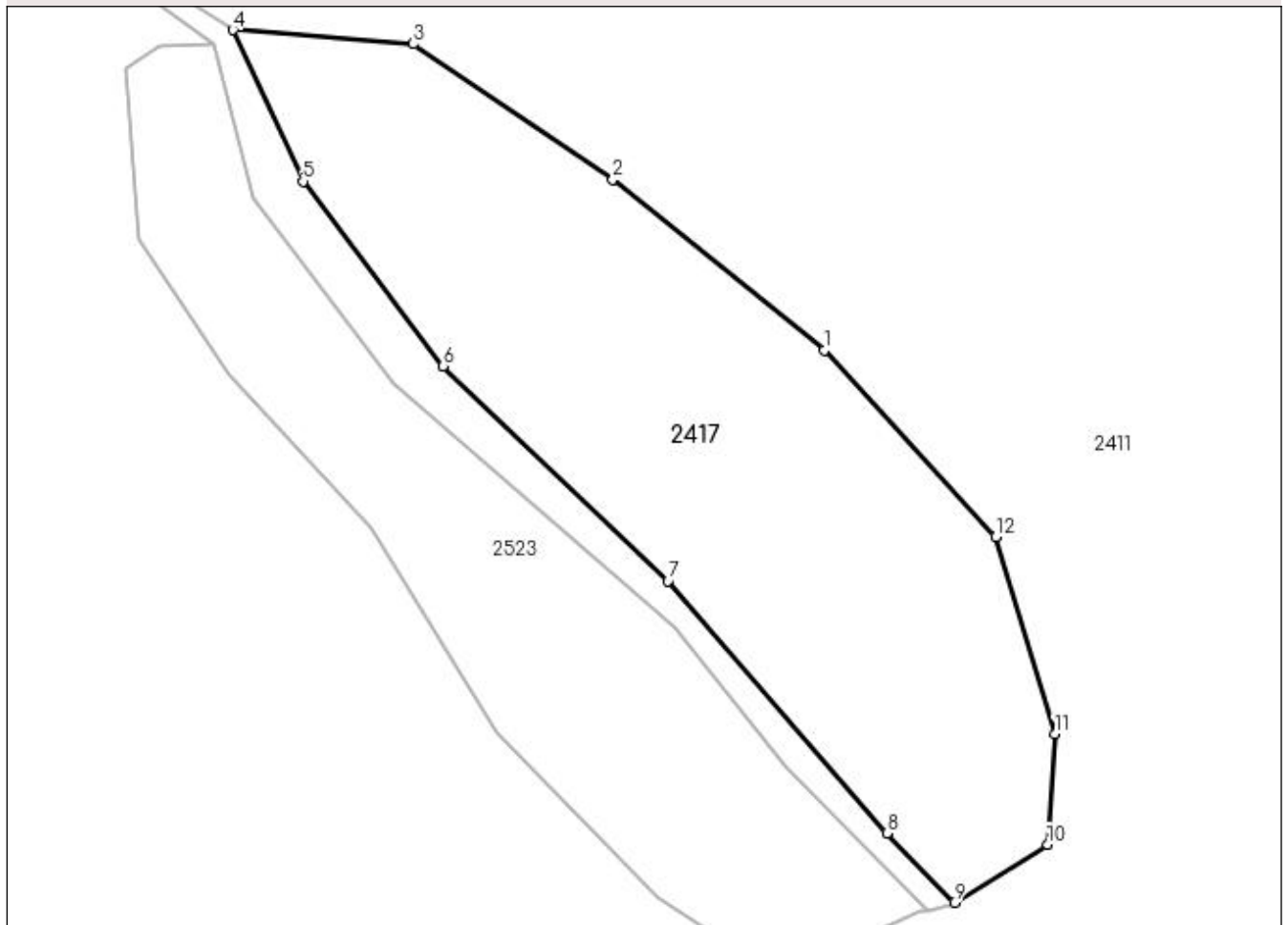
Anexa Nr. 1 La Partea I

Teren

Nr cadastral	Suprafața (mp)*	Observații / Referințe
	600	

* Suprafața este determinată în planul de proiecție Stereo 70.

DETALII LINIARE IMOBIL



Date referitoare la teren

Crt	Categorie folosință	Intra vilan	Suprafața (mp)	Tarla	Parcelă	Nr. topo	Observații / Referințe
1	padure	NU	600	68	3681	-	

Lungime Segmente

1) Valorile lungimilor segmentelor sunt obținute din proiecție în plan.

Punct început	X / Y	Punct sfârșit	X / Y	Lungime segment (** (m)
1	449.770,388 511.339,953	2	449.760,103 511.348,254	13.217
2	449.760,103 511.348,254	3	449.750,411 511.354,834	11.715
3	449.750,411 511.354,834	4	449.741,641 511.355,51	8.796
4	449.741,641 511.355,51	5	449.745,05 511.348,156	8.105
5	449.745,05 511.348,156	6	449.751,867 511.339,189	11.265

Punct început	X / Y	Punct sfârşit	X / Y	Lungime segment (** (m)
6	449.751,867 511.339,189	7	449.762,782 511.328,748	15.104
7	449.762,782 511.328,748	8	449.773,428 511.316,499	16.229
8	449.773,428 511.316,499	9	449.776,704 511.313,123	4.704
9	449.776,704 511.313,123	10	449.781,232 511.315,954	5.34
10	449.781,232 511.315,954	11	449.781,604 511.321,322	5.381
11	449.781,604 511.321,322	12	449.778,708 511.330,897	10.003
12	449.778,708 511.330,897	1	449.770,388 511.339,953	12.298

** Lungimile segmentelor sunt determinate în planul de proiecție Stereo 70 și sunt rotunjite la 1 milimetru.

*** Distanța dintre puncte este formată din segmente cumulate ce sunt mai mici decât valoarea 1 milimetru.

**DATE DESPRE IMOBILUL NR. 2418**

Oficiul de Cadastru și Publicitate Imobiliară SIBIU
Biroul de Cadastru și Publicitate Imobiliară Medias

A. Partea I. Descrierea imobilului

TEREN Extravilan

Adresa: Jud. Sibiu

Nr. Crt	Nr cadastral Nr. topografic	Suprafața* (mp)	Observații / Referințe
A1		2.999	Sector cadastral:64 Teren neimprejmuit;

B. Partea II. Proprietari și acte

Inscrieri privitoare la dreptul de proprietate și alte drepturi reale	Referințe
/	
Act Normativ nr. 7, din 13/03/1996 emis de PARLAMENTUL ROMANIEI (lege);	
B1	A1
Inscrierea provizorie, drept de PROPRIETATE, dobandit prin Lege, cota actuala 1/1 1) MUNICIPIUL MEDIAS , CIF:4240677, proprietar neidentificat	

C. Partea III. SARCINI .

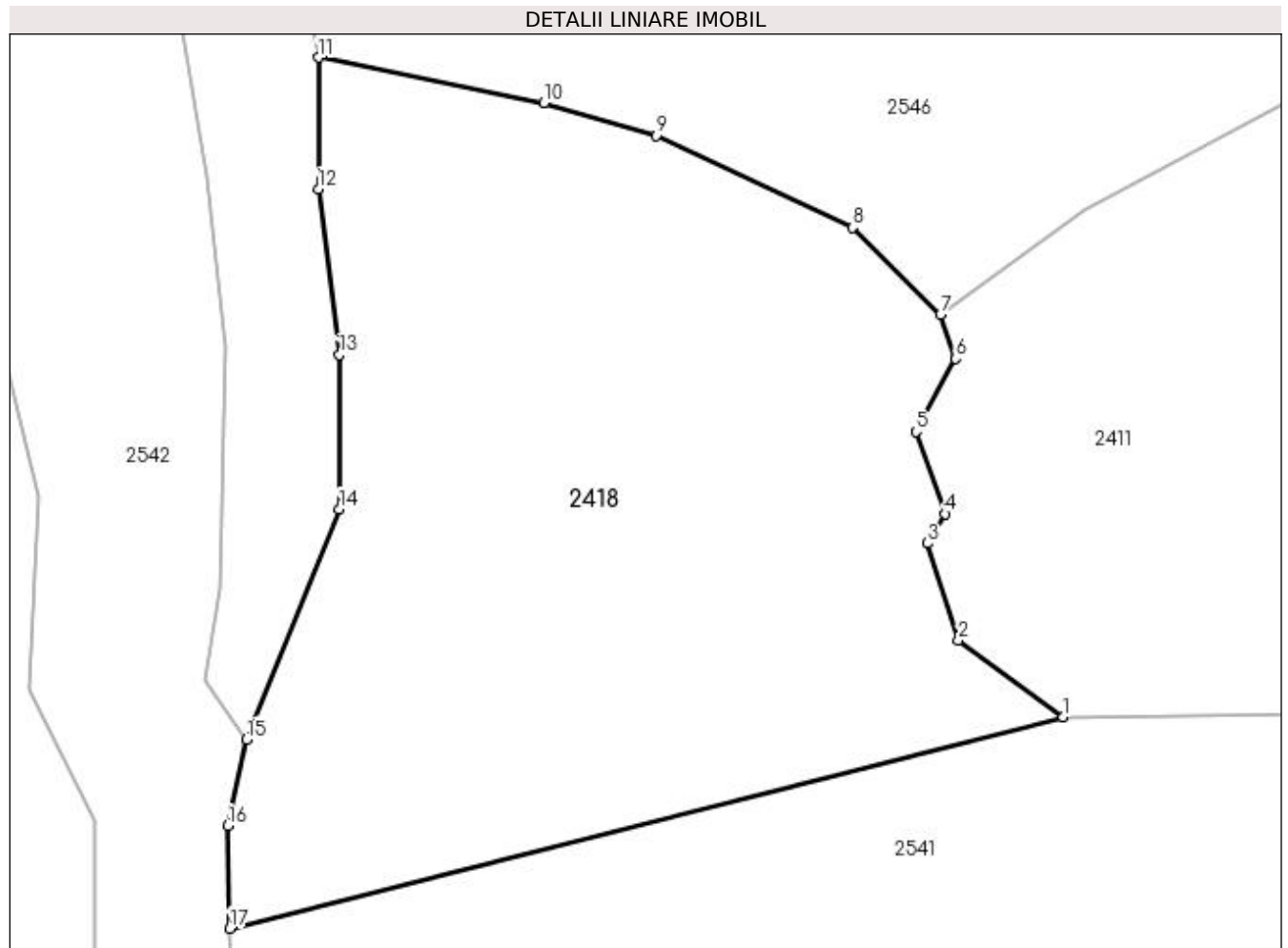
Inscrieri privind dezmembramintele dreptului de proprietate, drepturi reale de garanție și sarcini	Referințe
NU SUNT	

Anexa Nr. 1 La Partea I

Teren

Nr cadastral	Suprafața (mp)*	Observații / Referințe
	2.999	

* Suprafața este determinată în planul de proiecție Stereo 70.



Date referitoare la teren

Crt	Categorie folosință	Intra vilan	Suprafața (mp)	Tarla	Parcelă	Nr. topo	Observații / Referințe
1	faneata	NU	2.999	68	3688/1	-	

Lungime Segmente

1) Valorile lungimilor segmentelor sunt obținute din proiecție în plan.

Punct început	X / Y	Punct sfârșit	X / Y	Lungime segment (** (m)
1	449.296,001 511.784,454	2	449.287,399 511.790,744	10.656
2	449.287,399 511.790,744	3	449.284,866 511.798,694	8.344
3	449.284,866 511.798,694	4	449.286,317 511.801,087	2.8
4	449.286,317 511.801,087	5	449.283,922 511.807,833	7.159
5	449.283,922 511.807,833	6	449.287,182 511.813,804	6.803

Punct început	X / Y	Punct sfârșit	X / Y	Lungime segment (** (m)
6	449.287,182 511.813,804	7	449.285,932 511.817,425	3.83
7	449.285,932 511.817,425	8	449.278,69 511.824,54	10.153
8	449.278,69 511.824,54	9	449.262,631 511.832,1	17.749
9	449.262,631 511.832,1	10	449.253,413 511.834,784	9.601
10	449.253,413 511.834,784	11	449.234,905 511.838,484	18.875
11	449.234,905 511.838,484	12	449.234,905 511.827,711	10.773
12	449.234,905 511.827,711	13	449.236,62 511.814,139	13.68
13	449.236,62 511.814,139	14	449.236,62 511.801,467	12.672
14	449.236,62 511.801,467	15	449.229,044 511.782,624	20.31
15	449.229,044 511.782,624	16	449.227,478 511.775,539	7.255
16	449.227,478 511.775,539	17	449.227,655 511.767,124	8.417
17	449.227,655 511.767,124	1	449.296,001 511.784,454	70.508

** Lungimile segmentelor sunt determinate în planul de proiecție Stereo 70 și sunt rotunjite la 1 milimetru.

*** Distanța dintre puncte este formată din segmente cumulate ce sunt mai mici decât valoarea 1 milimetru.

**DATE DESPRE IMOBILUL NR. 2419**

Oficiul de Cadastru și Publicitate Imobiliară SIBIU
Biroul de Cadastru și Publicitate Imobiliară Medias

A. Partea I. Descrierea imobilului

TEREN Extravilan

Adresa: Jud. Sibiu

Nr. Crt	Nr cadastral Nr. topografic	Suprafața* (mp)	Observații / Referințe
A1		1.600	Sector cadastral:64 Teren neimprejmuit;

B. Partea II. Proprietari și acte

Inscrieri privitoare la dreptul de proprietate și alte drepturi reale	Referințe
/	
Act Administrativ nr. 54, din 26/01/2004 emis de INSTITUTIA PREFECTULUI JUDETUL SIBIU (ORDIN);	
B1	A1
Intabulare, drept de PROPRIETATE, dobandit prin Lege, cota actuala 1/1 1) MUNICIPIUL MEDIAS DOMENIUL PRIVAT, CIF:4240677	

C. Partea III. SARCINI .

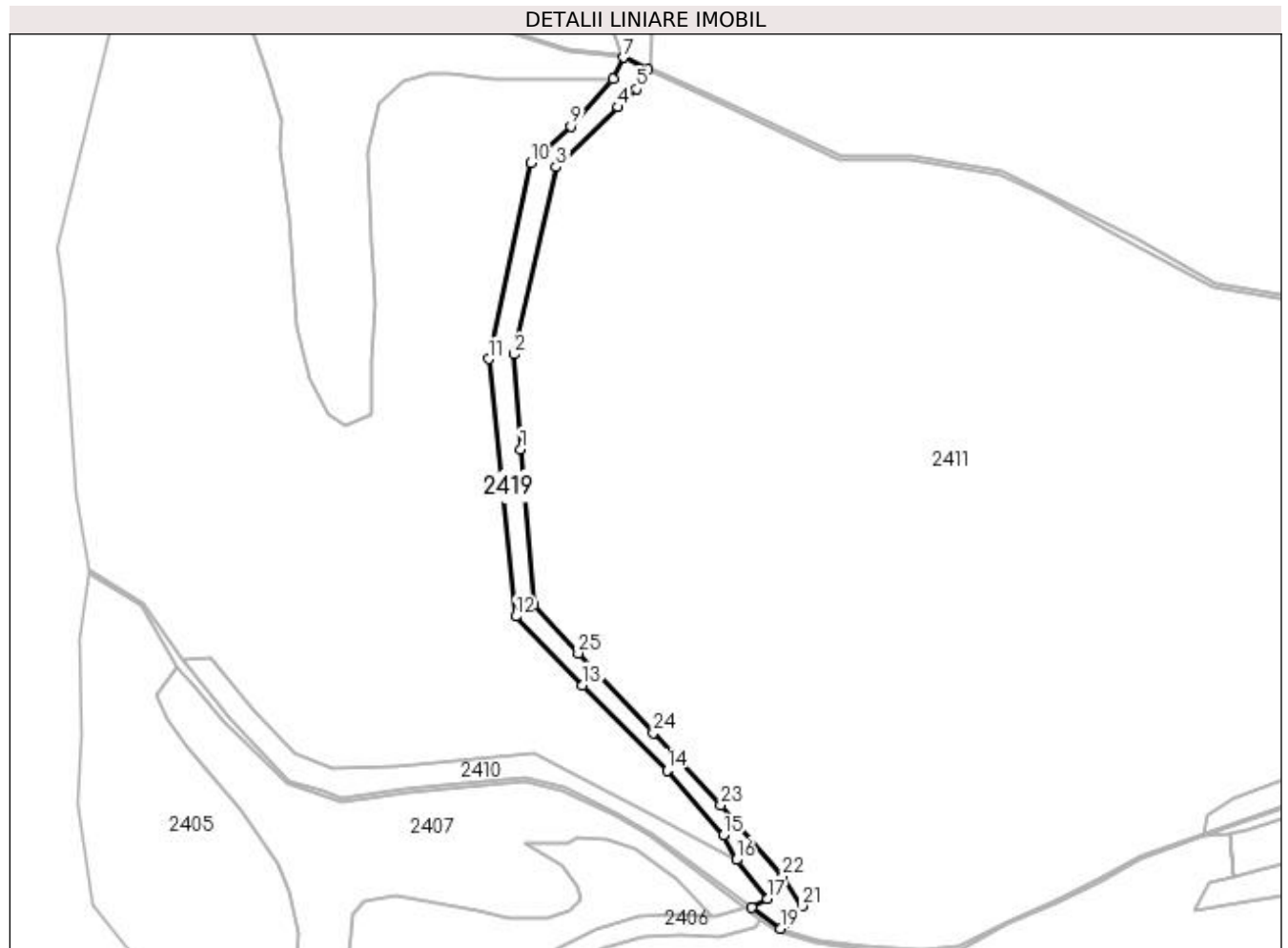
Inscrieri privind dezmembramintele dreptului de proprietate, drepturi reale de garanție și sarcini	Referințe
NU SUNT	

Anexa Nr. 1 La Partea I

Teren

Nr cadastral	Suprafața (mp)*	Observații / Referințe
	1.600	

* Suprafața este determinată în planul de proiecție Stereo 70.



Date referitoare la teren

Crt	Categorie folosință	Intra vilan	Suprafața (mp)	Tarla	Parcelă	Nr. topo	Observații / Referințe
1	drum	NU	1.600	68	3667	-	

Lungime Segmente

1) Valorile lungimilor segmentelor sunt obținute din proiecție în plan.

Punct început	X / Y	Punct sfârșit	X / Y	Lungime segment (** (m)	Punct început	X / Y	Punct sfârșit	X / Y	Lungime segment (** (m)
1	449.152,564 511.541,33	2	449.150,729 511.567,034	25.769	2	449.150,729 511.567,034	3	449.162,274 511.617,841	52.102
3	449.162,274 511.617,841	4	449.179,09 511.634,14	23.419	4	449.179,09 511.634,14	5	449.184,106 511.639,072	7.035
5	449.184,106 511.639,072	6	449.187,194 511.644,33	6.098	6	449.187,194 511.644,33	7	449.180,477 511.647,592	7.468
7	449.180,477 511.647,592	8	449.177,651 511.641,724	6.514	8	449.177,651 511.641,724	9	449.166,157 511.628,932	17.197
9	449.166,157 511.628,932	10	449.155,362 511.619,031	14.648	10	449.155,362 511.619,031	11	449.143,885 511.565,813	54.442

Punct început	X / Y	Punct sfârșit	X / Y	Lungime segment (** (m)	Punct început	X / Y	Punct sfârșit	X / Y	Lungime segment (** (m)
11	449.143,885 511.565,813	12	449.151,237 511.495,884	70.314	12	449.151,237 511.495,884	13	449.169,425 511.477,296	26.007
13	449.169,425 511.477,296	14	449.192,33 511.454,13	32.577	14	449.192,33 511.454,13	15	449.207,672 511.436,521	23.355
15	449.207,672 511.436,521	16	449.211,164 511.429,841	7.538	16	449.211,164 511.429,841	17	449.219,718 511.419,209	13.645
17	449.219,718 511.419,209	18	449.215,276 511.416,872	5.019	18	449.215,276 511.416,872	19	449.223,188 511.411,198	9.735
19	449.223,188 511.411,198	20	449.225,025 511.412,555	2.284	20	449.225,025 511.412,555	21	449.229,064 511.417,284	6.219
21	449.229,064 511.417,284	22	449.223,687 511.425,321	9.67	22	449.223,687 511.425,321	23	449.206,934 511.444,636	25.568
23	449.206,934 511.444,636	24	449.188,657 511.464,275	26.828	24	449.188,657 511.464,275	25	449.168,211 511.485,906	29.765
25	449.168,211 511.485,906	26	449.156,049 511.498,918	17.811	26	449.156,049 511.498,918	1	449.152,564 511.541,33	42.555

** Lungimile segmentelor sunt determinate în planul de proiecție Stereo 70 și sunt rotunjite la 1 milimetru.

*** Distanța dintre puncte este formată din segmente cumulate ce sunt mai mici decât valoarea 1 milimetru.

**DATE DESPRE IMOBILUL NR. 2420**

Oficiul de Cadastru și Publicitate Imobiliară SIBIU
Biroul de Cadastru și Publicitate Imobiliară Medias

A. Partea I. Descrierea imobilului

TEREN Extravilan

Adresa: Jud. Sibiu

Nr. Crt	Nr cadastral Nr. topografic	Suprafața* (mp)	Observații / Referințe
A1		3.500	Sector cadastral:64 Teren neimprejmuit;

B. Partea II. Proprietari și acte

Inscrieri privitoare la dreptul de proprietate și alte drepturi reale	Referințe
/	
Act Administrativ nr. 756/6, din 30/05/1995 emis de CJSDPAT SIBIU (TITLU DE PROPRIETATE);	
B1	A1
Intabulare, drept de PROPRIETATE, dobândit prin Reconstituire, cota actuala 1/1 1) NICOLAE ILIE	

C. Partea III. SARCINI .

Inscrieri privind dezmembramintele dreptului de proprietate, drepturi reale de garanție și sarcini	Referințe
NU SUNT	

Anexa Nr. 1 La Partea I**Teren**

Nr cadastral	Suprafața (mp)*	Observații / Referințe
	3.500	

* Suprafața este determinată în planul de proiecție Stereo 70.

DETALII LINIARE IMOBIL**Date referitoare la teren**

Crt	Categorie folosință	Intravilan	Suprafața (mp)	Tarla	Parcelă	Nr. topo	Observații / Referințe
1	arabil	NU	3.500	69	3726/12	-	

Lungime Segmente

1) Valorile lungimilor segmentelor sunt obținute din proiecție în plan.

Punct început	X / Y	Punct sfârșit	X / Y	Lungime segment (** (m)
1	450.054,178 512.273,745	2	450.031,947 512.280,447	23.219
2	450.031,947 512.280,447	3	450.013,436 512.282,076	18.582
3	450.013,436 512.282,076	4	449.988,155 512.284,3	25.379
4	449.988,155 512.284,3	5	449.976,651 512.293,242	14.57
5	449.976,651 512.293,242	6	449.963,732 512.269,05	27.426

Punct început	X / Y	Punct sfârşit	X / Y	Lungime segment (** (m)
6	449.963,732 512.269,05	7	450.023,03 512.260,203	59.954
7	450.023,03 512.260,203	8	450.057,788 512.249,979	36.23
8	450.057,788 512.249,979	9	450.089,268 512.238,405	33.54
9	450.089,268 512.238,405	10	450.116,97 512.222,092	32.148
10	450.116,97 512.222,092	11	450.118,249 512.221,221	1.548
11	450.118,249 512.221,221	12	450.128,434 512.241,865	23.02
12	450.128,434 512.241,865	13	450.113,899 512.250,562	16.938
13	450.113,899 512.250,562	14	450.080,342 512.265,29	36.646
14	450.080,342 512.265,29	1	450.054,178 512.273,745	27.497

** Lungimile segmentelor sunt determinate în planul de proiecție Stereo 70 și sunt rotunjite la 1 milimetru.

*** Distanța dintre puncte este formată din segmente cumulate ce sunt mai mici decât valoarea 1 milimetru.

**DATE DESPRE IMOBILUL NR. 2421**

Oficiul de Cadastru și Publicitate Imobiliară SIBIU
Biroul de Cadastru și Publicitate Imobiliară Medias

A. Partea I. Descrierea imobilului

TEREN Extravilan

Adresa: Jud. Sibiu

Nr. Crt	Nr cadastral Nr. topografic	Suprafața* (mp)	Observații / Referințe
A1		1.200	Sector cadastral:64 Teren neimpregmuit;

B. Partea II. Proprietari și acte

Inscrieri privitoare la dreptul de proprietate și alte drepturi reale	Referințe
/	
Act Administrativ nr. 960/6, din 12/06/1995 emis de CJSDPAT SIBIU (TITLU DE PROPRIETATE);	
B1	A1
Intabulare, drept de PROPRIETATE, dobândit prin Reconstituire, cota actuala 1/1	
1) PINTEA ELISABETA 2) PINTEA ACHIM DEFUNCT:Da 3) PINTEA NICOLAE 4) PINTEA IOAN 5) PINTEA VASILE DEFUNCT:Da 6) PINTEA ILIE	

C. Partea III. SARCINI .

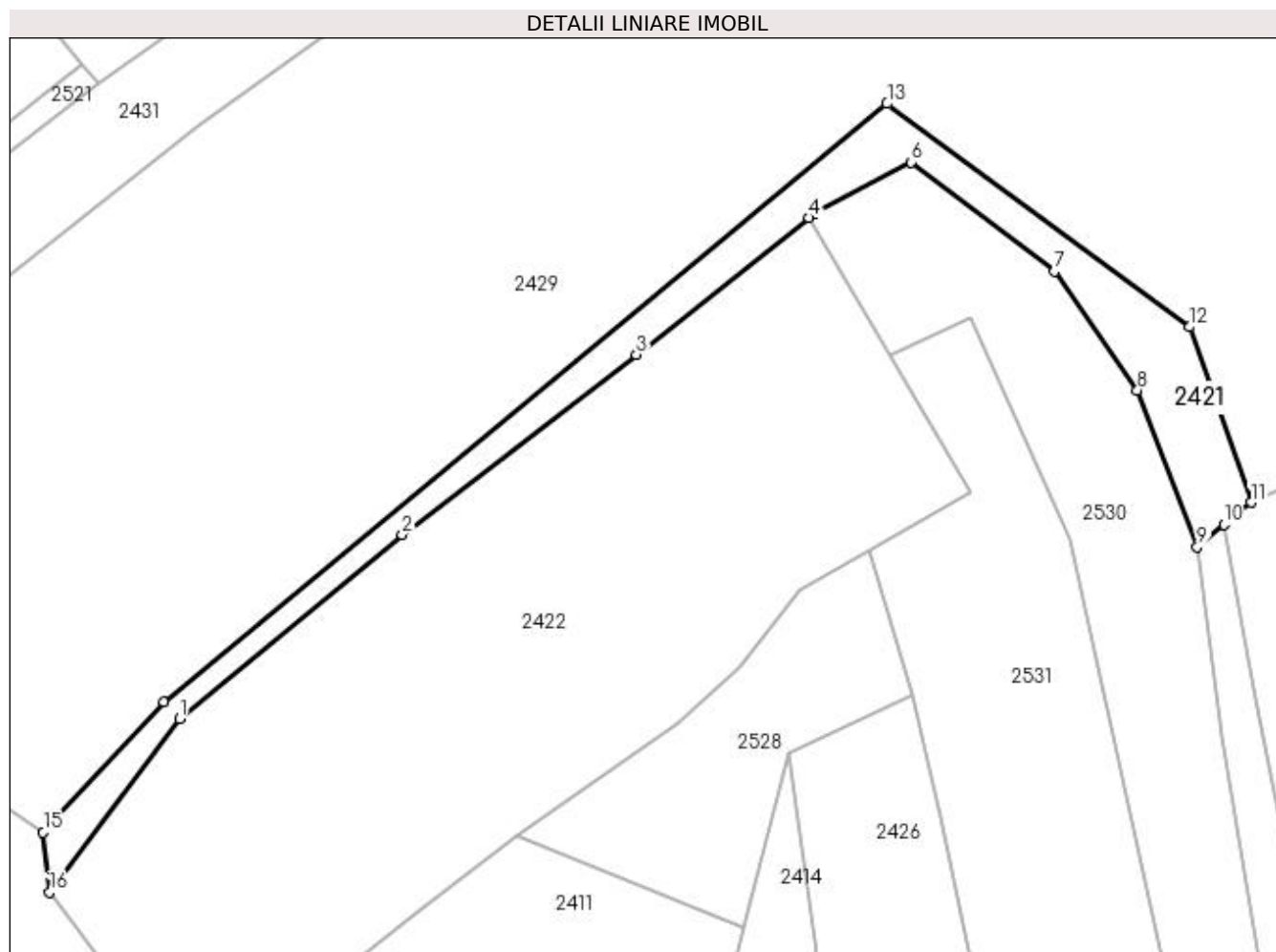
Inscrieri privind dezmembramintele dreptului de proprietate, drepturi reale de garanție și sarcini	Referințe
NU SUNT	

Anexa Nr. 1 La Partea I

Teren

Nr cadastral	Suprafața (mp)*	Observații / Referințe
	1.200	

* Suprafața este determinată în planul de proiecție Stereo 70.



Date referitoare la teren

Crt	Categorie folosință	Intra vilan	Suprafața (mp)	Tarla	Parcelă	Nr. topo	Observații / Referințe
1	faneata	NU	1.200	69	3703	-	taluz

Lungime Segmente

1) Valorile lungimilor segmentelor sunt obținute din proiecție în plan.

Punct început	X / Y	Punct sfârșit	X / Y	Lungime segment (** (m)
1	449.529,114 512.098,328	2	449.559,843 512.123,709	39.856
2	449.559,843 512.123,709	3	449.592,168 512.148,548	40.766
3	449.592,168 512.148,548	4	449.615,986 512.167,366	30.355
4	449.615,986 512.167,366	5	449.616,763 512.167,98	0.991
5	449.616,763 512.167,98	6	449.630,048 512.175,044	15.047

Punct început	X / Y	Punct sfârșit	X / Y	Lungime segment (** (m)
6	449.630,048 512.175,044	7	449.649,832 512.160,016	24.844
7	449.649,832 512.160,016	8	449.661,28 512.143,616	20.0
8	449.661,28 512.143,616	9	449.669,515 512.121,985	23.146
9	449.669,515 512.121,985	10	449.673,238 512.125,069	4.835
10	449.673,238 512.125,069	11	449.676,961 512.128,153	4.835
11	449.676,961 512.128,153	12	449.668,462 512.152,328	25.625
12	449.668,462 512.152,328	13	449.626,744 512.183,125	51.854
13	449.626,744 512.183,125	14	449.526,927 512.100,691	129.456
14	449.526,927 512.100,691	15	449.510,324 512.082,66	24.511
15	449.510,324 512.082,66	16	449.511,215 512.074,403	8.305
16	449.511,215 512.074,403	1	449.529,114 512.098,328	29.88

** Lungimile segmentelor sunt determinate în planul de proiecție Stereo 70 și sunt rotunjite la 1 milimetru.

*** Distanța dintre puncte este formată din segmente cumulate ce sunt mai mici decât valoarea 1 milimetru.

**DATE DESPRE IMOBILUL NR. 2422**

Oficiul de Cadastru și Publicitate Imobiliară SIBIU
Biroul de Cadastru și Publicitate Imobiliară Medias

A. Partea I. Descrierea imobilului

TEREN Extravilan

Adresa: Jud. Sibiu

Nr. Crt	Nr cadastral Nr. topografic	Suprafața* (mp)	Observații / Referințe
A1		5.700	Sector cadastral:64 Teren neimprejmit;

B. Partea II. Proprietari și acte

Inscrieri privitoare la dreptul de proprietate și alte drepturi reale	Referințe
/	
Act Administrativ nr. 960/6, din 12/06/1995 emis de CJSDPAT SIBIU (TITLU DE PROPRIETATE);	
B1	A1
Intabulare, drept de PROPRIETATE, dobândit prin Reconstituire, cota actuala 1/1	
1) PINTEA ELISABETA 2) PINTEA ACHIM DEFUNCT:Da 3) PINTEA NICOLAE 4) PINTEA IOAN 5) PINTEA VASILE DEFUNCT:Da 6) PINTEA ILIE	

C. Partea III. SARCINI .

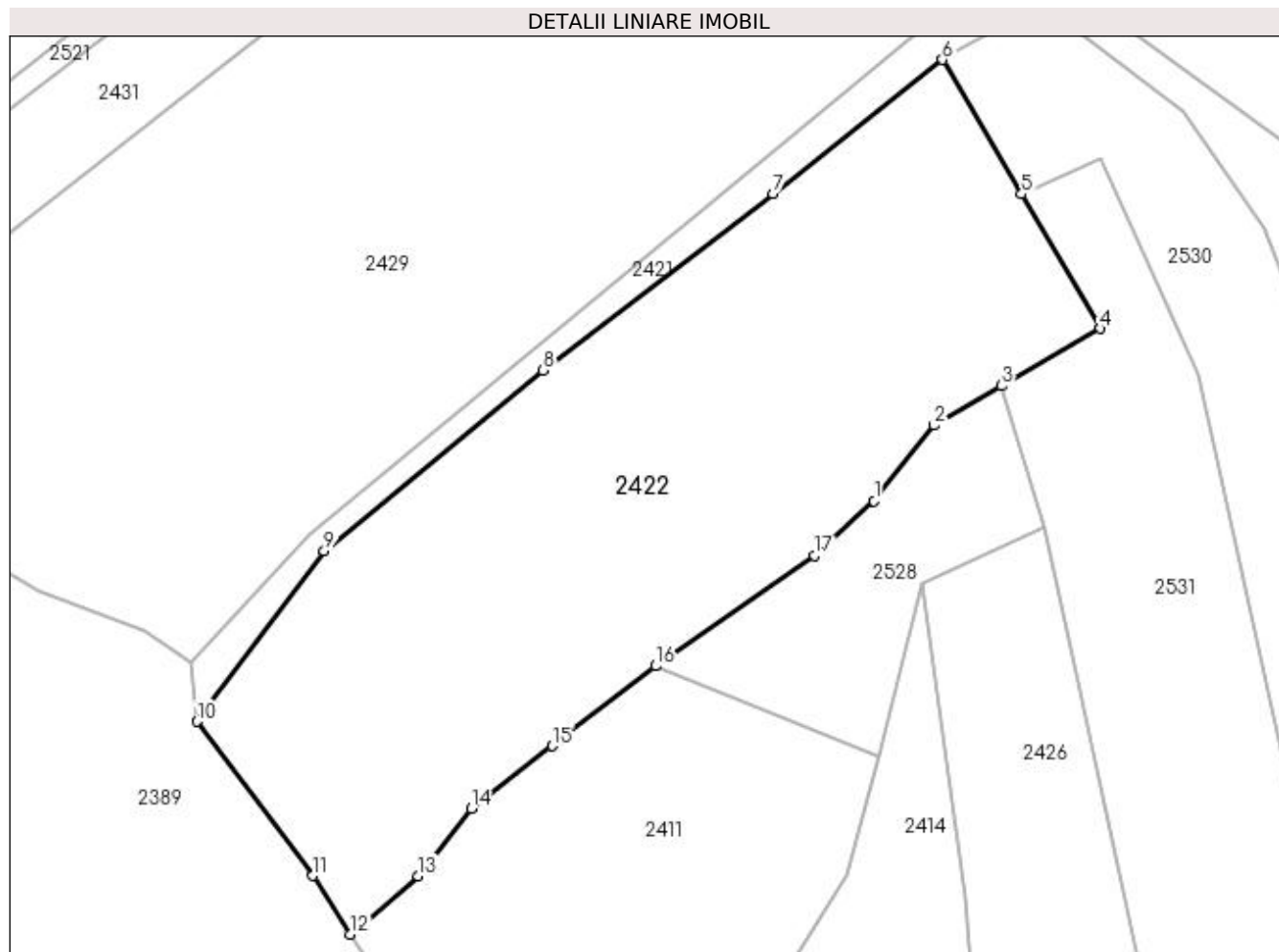
Inscrieri privind dezmembramintele dreptului de proprietate, drepturi reale de garanție și sarcini	Referințe
NU SUNT	

Anexa Nr. 1 La Partea I

Teren

Nr cadastral	Suprafața (mp)*	Observații / Referințe
	5.700	

* Suprafața este determinată în planul de proiecție Stereo 70.



Date referitoare la teren

Crt	Categorie folosință	Intra vilan	Suprafața (mp)	Tarla	Parcelă	Nr. topo	Observații / Referințe
1	faneata	NU	5.700	69	3702/2	-	

Lungime Segmente

1) Valorile lungimilor segmentelor sunt obținute din proiecție în plan.

Punct început	X / Y	Punct sfârșit	X / Y	Lungime segment (** (m)
1	449.606,383 512.105,375	2	449.614,759 512.116,012	13.539
2	449.614,759 512.116,012	3	449.624,274 512.121,537	11.003
3	449.624,274 512.121,537	4	449.638,186 512.129,615	16.086
4	449.638,186 512.129,615	5	449.627,086 512.148,49	21.897
5	449.627,086 512.148,49	6	449.615,986 512.167,366	21.897

Punct început	X / Y	Punct sfârșit	X / Y	Lungime segment (** (m)
6	449.615,986 512.167,366	7	449.592,168 512.148,548	30.355
7	449.592,168 512.148,548	8	449.559,843 512.123,709	40.766
8	449.559,843 512.123,709	9	449.529,114 512.098,328	39.856
9	449.529,114 512.098,328	10	449.511,215 512.074,403	29.88
10	449.511,215 512.074,403	11	449.527,517 512.052,745	27.107
11	449.527,517 512.052,745	12	449.532,794 512.044,502	9.788
12	449.532,794 512.044,502	13	449.542,313 512.052,704	12.566
13	449.542,313 512.052,704	14	449.549,78 512.062,14	12.033
14	449.549,78 512.062,14	15	449.561,186 512.070,968	14.423
15	449.561,186 512.070,968	16	449.575,673 512.082,182	18.32
16	449.575,673 512.082,182	17	449.598,008 512.097,702	27.198
17	449.598,008 512.097,702	1	449.606,383 512.105,375	11.359

** Lungimile segmentelor sunt determinate în planul de proiecție Stereo 70 și sunt rotunjite la 1 milimetru.

*** Distanța dintre puncte este formată din segmente cumulate ce sunt mai mici decât valoarea 1 milimetru.

**DATE DESPRE IMOBILUL NR. 2423**

Oficiul de Cadastru și Publicitate Imobiliară SIBIU
Biroul de Cadastru și Publicitate Imobiliară Medias

A. Partea I. Descrierea imobilului

TEREN Extravilan

Adresa: Jud. Sibiu

Nr. Crt	Nr cadastral Nr. topografic	Suprafața* (mp)	Observații / Referințe
A1		600	Sector cadastral:64 Teren neimprejmuit;

B. Partea II. Proprietari și acte

Inscrieri privitoare la dreptul de proprietate și alte drepturi reale	Referințe
/	
Act Normativ nr. 7, din 13/03/1996 emis de PARLAMENTUL ROMANIEI (lege);	
B1	A1
Inscrierea provizorie, drept de PROPRIETATE, dobandit prin Lege, cota actuala 1/1 1) MUNICIPIUL MEDIAS , CIF:4240677, proprietar neidentificat	

C. Partea III. SARCINI .

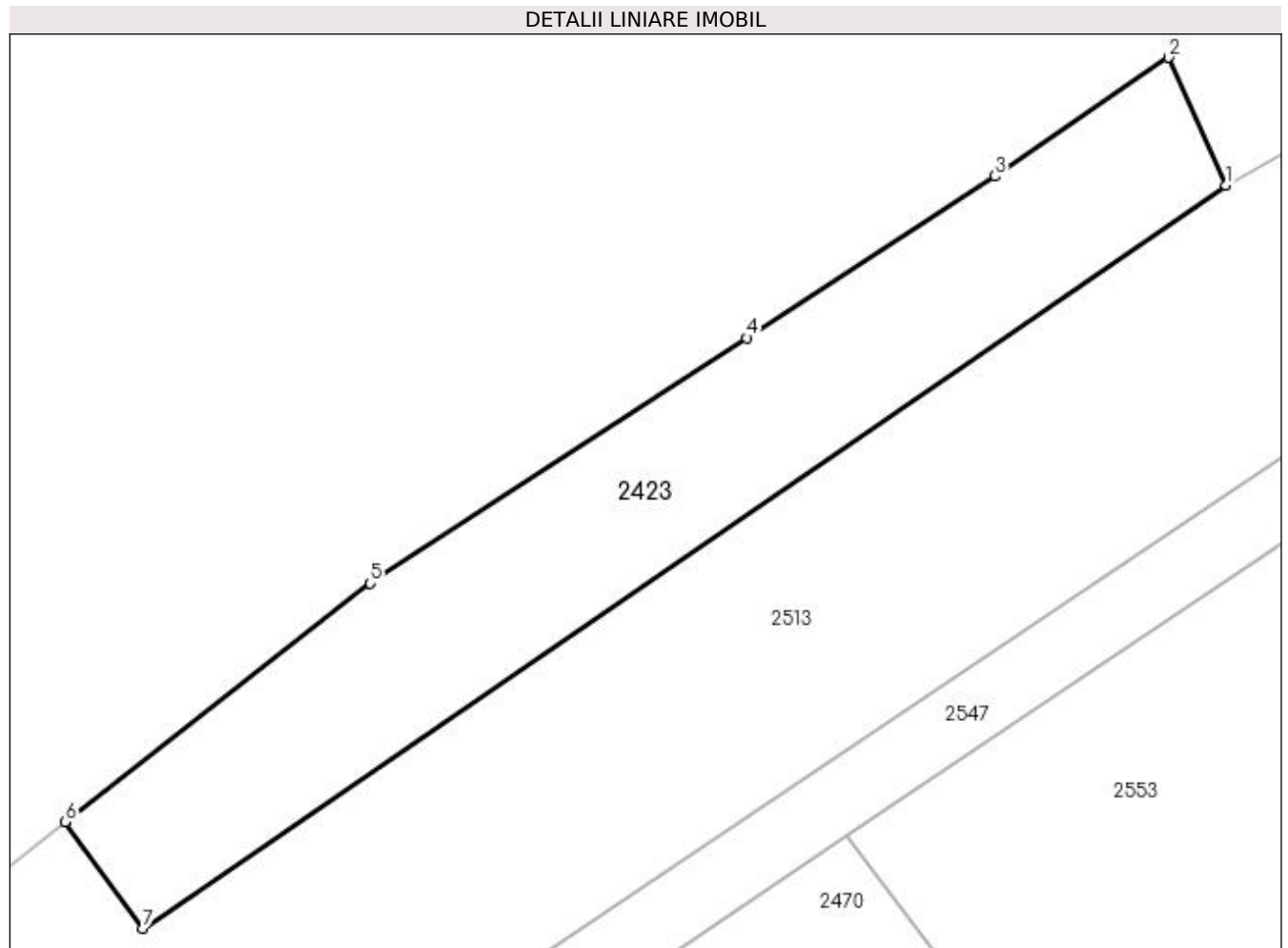
Inscrieri privind dezmembramintele dreptului de proprietate, drepturi reale de garanție și sarcini	Referințe
NU SUNT	

Anexa Nr. 1 La Partea I

Teren

Nr cadastral	Suprafața (mp)*	Observații / Referințe
	600	

* Suprafața este determinată în planul de proiecție Stereo 70.



Date referitoare la teren

Crt	Categorie folosință	Intravilan	Suprafața (mp)	Tarla	Parcelă	Nr. topo	Observații / Referințe
1	faneata	NU	600	69	3709	-	

Lungime Segmente

1) Valorile lungimilor segmentelor sunt obținute din proiecție în plan.

Punct început	X / Y	Punct sfârșit	X / Y	Lungime segment (** (m)
1	449.499,274 512.360,3	2	449.496,065 512.367,441	7.829
2	449.496,065 512.367,441	3	449.486,368 512.360,801	11.753
3	449.486,368 512.360,801	4	449.472,508 512.351,78	16.537
4	449.472,508 512.351,78	5	449.451,451 512.338,075	25.124
5	449.451,451 512.338,075	6	449.434,394 512.324,753	21.643

Punct început	X / Y	Punct sfârșit	X / Y	Lungime segment (** (m)
6	449.434,394 512.324,753	7	449.438,748 512.318,807	7.37
7	449.438,748 512.318,807	1	449.499,274 512.360,3	73.383

** Lungimile segmentelor sunt determinate în planul de proiecție Stereo 70 și sunt rotunjite la 1 milimetru.

*** Distanța dintre puncte este formată din segmente cumulate ce sunt mai mici decât valoarea 1 milimetru.

**DATE DESPRE IMOBILUL NR. 2424**

Oficiul de Cadastru și Publicitate Imobiliară SIBIU
Biroul de Cadastru și Publicitate Imobiliară Medias

A. Partea I. Descrierea imobilului

TEREN Extravilan

Nr. CF vechi:17017N
Nr. cadastral vechi:2716

Adresa: Jud. Sibiu

Nr. Crt	Nr cadastral Nr. topografic	Suprafața* (mp)	Observații / Referințe
A1	109350	21	Sector cadastral:64 Teren neimprejmuit;

Construcții

Crt	Nr cadastral Nr. topografic	Adresa	Observații / Referințe
A1.1	109350-C1	Jud. Sibiu	Nr. niveluri:1; S. construita la sol:19 mp; sonda 100

B. Partea II. Proprietari și acte

Inscrieri privitoare la dreptul de proprietate și alte drepturi reale		Referințe
457 / 15/01/2008		
Act Administrativ nr. 0, din 01/01/2008 emis de - (de atestare a dreptului de proprietate asupra terenurilor seria MO3 nr. 10672 emis de Ministerul Economiei si Comertului la data de 02.02.2007, a Certificatului de Înregistrare seria A nr. 010629 emis de Camera de Comert si Industrie la data de 01.08.2001, a Certificatului de atestare a edificării construcției nr. 16982/2007 eliberat de Directia Urbanism a Primăriei mun Medias, Documentatiei cadastrale receptionată sub nr. 39/2008 si înregistrată sub nr. 457/2008 de O.C.P.I Sibiu);		
B1	Intabulare, drept de PROPRIETATEpotrivit L.15/1990 si H.G 834/1991, dobandit prin Lege, cota actuala 1/1 1) SNGN ROMGAZ SA, CIF:9999999999999	A1
B2	Intabulare, drept de PROPRIETATEpotrivit L.15/1990 si H.G 834/1991, dobandit prin Construire, cota actuala 1/1 1) SNGN ROMGAZ SA, CIF:9999999999999	A1.1

C. Partea III. SARCINI .

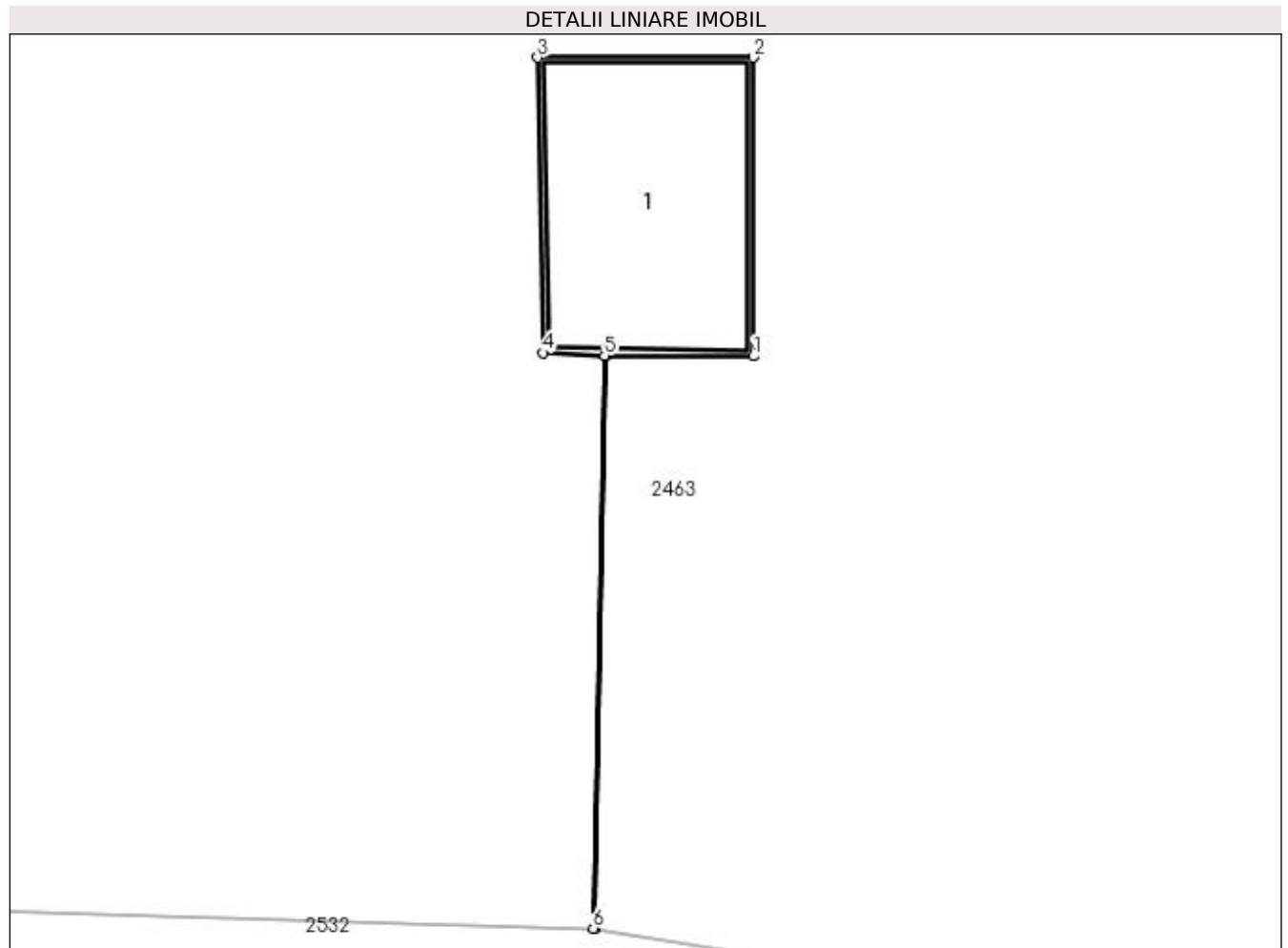
Inscrieri privind dezmembramintele dreptului de proprietate, drepturi reale de garanție și sarcini	Referințe
NU SUNT	

Anexa Nr. 1 La Partea I

Teren

Nr cadastral	Suprafața (mp)*	Observații / Referințe
109350	21	

* Suprafața este determinată în planul de proiecție Stereo 70.



Date referitoare la teren

Crt	Categorie folosință	Intra vilan	Suprafața (mp)	Tarla	Parcelă	Nr. topo	Observații / Referințe
1	curți constructii	NU	21	69	3726/4/3	-	nr parcela 3726/2 gresit

Date referitoare la construcții

Crt	Număr	Destinație construcție	Supraf. (mp)	Situație juridică	Observații / Referințe
A1.1	109350-C1	construcții industriale și edilitare	19	Cu acte	Nr. niveluri:1; S. construita la sol:19 mp; sonda 100

Lungime Segmente

1) Valorile lungimilor segmentelor sunt obținute din proiecție în plan.

Punct început	X / Y	Punct sfârșit	X / Y	Lungime segment (** (m)
1	449.890,13 512.085,651	2	449.890,13 512.091,101	5.45
2	449.890,13 512.091,101	3	449.886,189 512.091,101	3.941
3	449.886,189 512.091,101	4	449.886,287 512.085,71	5.391

Punct început	X / Y	Punct sfârșit	X / Y	Lungime segment (** (m)
4	449.886,287 512.085,71	5	449.887,413 512.085,658	1.127
5	449.887,413 512.085,658	6	449.887,204 512.075,205	10.455
6	449.887,204 512.075,205	7	449.887,23 512.075,203	0.026
7	449.887,23 512.075,203	8	449.887,441 512.085,658	10.457
8	449.887,441 512.085,658	1	449.890,13 512.085,651	2.69

** Lungimile segmentelor sunt determinate în planul de proiecție Stereo 70 și sunt rotunjite la 1 milimetru.

*** Distanța dintre puncte este formată din segmente cumulate ce sunt mai mici decât valoarea 1 milimetru.

**DATE DESPRE IMOBILUL NR. 2425**

Oficiul de Cadastru și Publicitate Imobiliară SIBIU
Biroul de Cadastru și Publicitate Imobiliară Medias

A. Partea I. Descrierea imobilului

TEREN Extravilan

Adresa: Jud. Sibiu

Nr. Crt	Nr cadastral Nr. topografic	Suprafața* (mp)	Observații / Referințe
A1		4.500	Sector cadastral:64 Teren neimprejmuit;

B. Partea II. Proprietari și acte

Inscrieri privitoare la dreptul de proprietate și alte drepturi reale	Referințe
/	
Act Notarial nr. 131, din 09/07/2007 emis de NP LOHAN FLORENTINA (certificat de mostenitor);	
B1	A1
Intabulare, drept de PROPRIETATE, dobandit prin Succesiune, cota actuala 1/1 1) POPA DUMITRU	

C. Partea III. SARCINI .

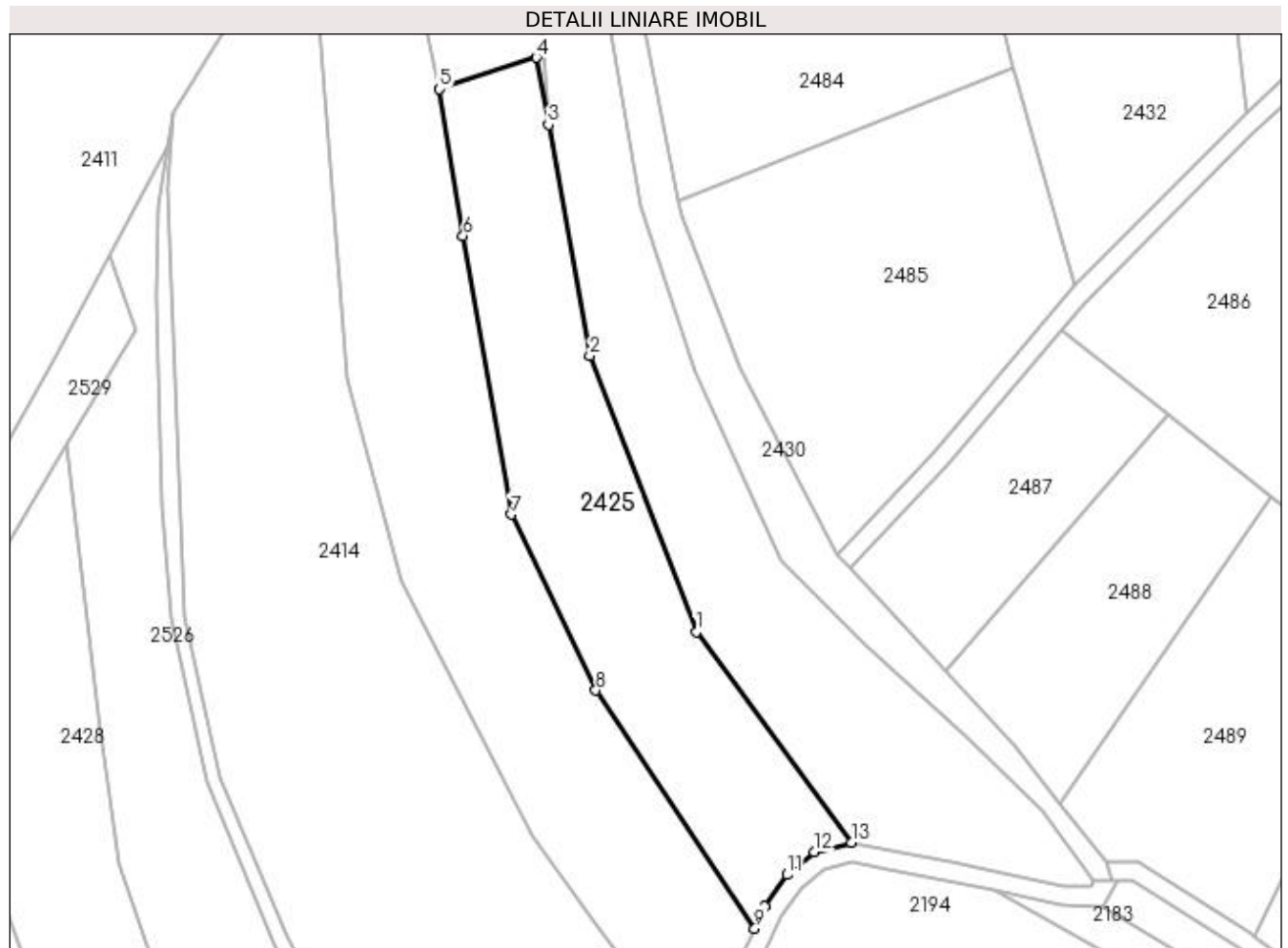
Inscrieri privind dezmembramintele dreptului de proprietate, drepturi reale de garanție și sarcini	Referințe
NU SUNT	

Anexa Nr. 1 La Partea I

Teren

Nr cadastral	Suprafața (mp)*	Observații / Referințe
	4.500	

* Suprafața este determinată în planul de proiecție Stereo 70.



Date referitoare la teren

Crt	Categorie folosință	Intra vilan	Suprafața (mp)	Tarla	Parcelă	Nr. topo	Observații / Referințe
1	arabil	NU	4.500	69	3699/29	-	

Lungime Segmente

1) Valorile lungimilor segmentelor sunt obținute din proiecție în plan.

Punct început	X / Y	Punct sfârșit	X / Y	Lungime segment (** (m)
1	449.699,102 511.920,344	2	449.676,526 511.978,798	62.662
2	449.676,526 511.978,798	3	449.667,743 512.027,695	49.679
3	449.667,743 512.027,695	4	449.665,201 512.041,845	14.377
4	449.665,201 512.041,845	5	449.644,71 512.035,188	21.545
5	449.644,71 512.035,188	6	449.649,668 512.004,098	31.483

Punct început	X / Y	Punct sfârșit	X / Y	Lungime segment (** (m)
6	449.649,668 512.004,098	7	449.659,941 511.945,196	59.791
7	449.659,941 511.945,196	8	449.677,77 511.907,952	41.292
8	449.677,77 511.907,952	9	449.711,451 511.857,572	60.601
9	449.711,451 511.857,572	10	449.713,517 511.862,233	5.099
10	449.713,517 511.862,233	11	449.718,325 511.868,917	8.233
11	449.718,325 511.868,917	12	449.724,062 511.873,786	7.524
12	449.724,062 511.873,786	13	449.731,881 511.875,781	8.07
13	449.731,881 511.875,781	1	449.699,102 511.920,344	55.321

** Lungimile segmentelor sunt determinate în planul de proiecție Stereo 70 și sunt rotunjite la 1 milimetru.

*** Distanța dintre puncte este formată din segmente cumulate ce sunt mai mici decât valoarea 1 milimetru.

**DATE DESPRE IMOBILUL NR. 2426**

Oficiul de Cadastru și Publicitate Imobiliară SIBIU
Biroul de Cadastru și Publicitate Imobiliară Medias

A. Partea I. Descrierea imobilului

TEREN Extravilan

Adresa: Jud. Sibiu

Nr. Crt	Nr cadastral Nr. topografic	Suprafața* (mp)	Observații / Referințe
A1		7.100	Sector cadastral:64 Teren neimprejmuit;

B. Partea II. Proprietari și acte

Inscrieri privitoare la dreptul de proprietate și alte drepturi reale	Referințe
/	
Act Administrativ nr. 597/6, din 29/05/1995 emis de CJSDPAT SIBIU (TITLU DE PROPRIETATE);	
B1	A1
Intabulare, drept de PROPRIETATE, dobândit prin Reconstituire, cota actuala 1/1 1) HOȚEA SOFICA	

C. Partea III. SARCINI .

Inscrieri privind dezmembramintele dreptului de proprietate, drepturi reale de garanție și sarcini	Referințe
NU SUNT	

Anexa Nr. 1 La Partea I

Teren

Nr cadastral	Suprafața (mp)*	Observații / Referințe
	7.100	

* Suprafața este determinată în planul de proiecție Stereo 70.



Date referitoare la teren

Crt	Categorie folosință	Intra vilan	Suprafața (mp)	Tarla	Parcelă	Nr. topo	Observații / Referințe
1	arabil	NU	7.100	69	3699/30	-	

Lungime Segmente

1) Valorile lungimilor segmentelor sunt obținute din proiecție în plan.

Punct început	X / Y	Punct sfârșit	X / Y	Lungime segment (** (m)
1	449.649,668 512.004,098	2	449.644,71 512.035,188	31.483
2	449.644,71 512.035,188	3	449.634,103 512.084,73	50.665
3	449.634,103 512.084,73	4	449.630,18 512.101,65	17.369
4	449.630,18 512.101,65	5	449.613,214 512.093,692	18.74
5	449.613,214 512.093,692	6	449.619,248 512.049,583	44.52

Punct început	X / Y	Punct sfârşit	X / Y	Lungime segment (** (m)
6	449.619,248 512.049,583	7	449.625,063 511.974,044	75.762
7	449.625,063 511.974,044	8	449.636,486 511.931,017	44.517
8	449.636,486 511.931,017	9	449.664,466 511.877,204	60.653
9	449.664,466 511.877,204	10	449.677,218 511.858,92	22.292
10	449.677,218 511.858,92	11	449.707,137 511.820,433	48.748
11	449.707,137 511.820,433	12	449.708,839 511.851,68	31.293
12	449.708,839 511.851,68	13	449.711,451 511.857,572	6.445
13	449.711,451 511.857,572	14	449.677,77 511.907,952	60.601
14	449.677,77 511.907,952	15	449.659,941 511.945,196	41.292
15	449.659,941 511.945,196	1	449.649,668 512.004,098	59.791

** Lungimile segmentelor sunt determinate în planul de proiecție Stereo 70 și sunt rotunjite la 1 milimetru.

*** Distanța dintre puncte este formată din segmente cumulate ce sunt mai mici decât valoarea 1 milimetru.

**DATE DESPRE IMOBILUL NR. 2427**

Oficiul de Cadastru și Publicitate Imobiliară SIBIU
Biroul de Cadastru și Publicitate Imobiliară Medias

A. Partea I. Descrierea imobilului

TEREN Extravilan

Adresa: Jud. Sibiu

Nr. Crt	Nr cadastral Nr. topografic	Suprafața* (mp)	Observații / Referințe
A1		3.792	Sector cadastral:64 Teren neimprejmuit;

B. Partea II. Proprietari și acte

Inscrieri privitoare la dreptul de proprietate și alte drepturi reale	Referințe
/	
Act Normativ nr. 7, din 13/03/1996 emis de PARLAMENTUL ROMANIEI (lege);	
B1	A1
Inscrierea provizorie, drept de PROPRIETATE, dobandit prin Lege, cota actuala 1/1 1) MUNICIPIUL MEDIAS , CIF:4240677, proprietar neidentificat	

C. Partea III. SARCINI .

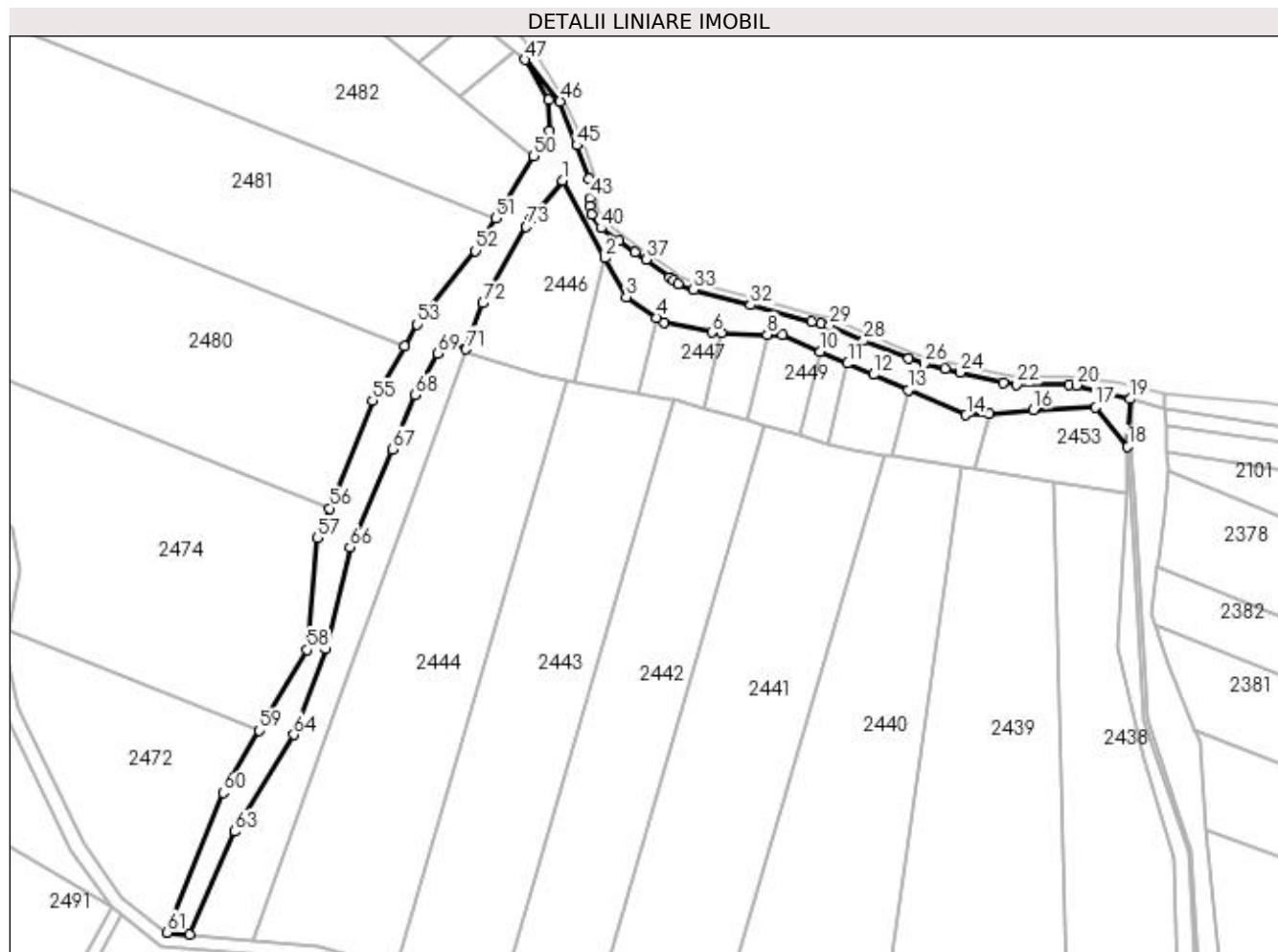
Inscrieri privind dezmembramintele dreptului de proprietate, drepturi reale de garanție și sarcini	Referințe
NU SUNT	

Anexa Nr. 1 La Partea I

Teren

Nr cadastral	Suprafața (mp)*	Observații / Referințe
	3.792	

* Suprafața este determinată în planul de proiecție Stereo 70.



Date referitoare la teren

Crt	Categorie folosință	Intravilan	Suprafața (mp)	Tarla	Parcelă	Nr. topo	Observații / Referințe
1	faneata	NU	3.792	69	3717	-	

Lungime Segmente

1) Valorile lungimilor segmentelor sunt obținute din proiecție în plan.

Punct început	X / Y	Punct sfârșit	X / Y	Lungime segment
1	450.101,803 512.501,497	2	450.113,911 512.479,46	25.145
4	450.128,593 512.462,608	5	450.130,576 512.461,267	2.394
7	450.146,972 512.458,275	8	450.159,97 512.457,804	13.007
10	450.175,015 512.452,977	11	450.182,791 512.449,585	8.484
13	450.199,984 512.442,086	14	450.216,359 512.434,944	17.864
16	450.235,526 512.436,478	17	450.253,188 512.437,123	17.673
2	450.113,911 512.479,46	3	450.119,963 512.468,444	12.568
5	450.130,576 512.461,267	6	450.144,218 512.458,375	13.945
8	450.159,97 512.457,804	9	450.164,31 512.457,646	4.343
11	450.182,791 512.449,585	12	450.190,104 512.446,396	7.978
14	450.216,359 512.434,944	15	450.222,9 512.435,331	6.553
17	450.253,188 512.437,123	18	450.262,263 512.425,984	14.368
3	450.119,963 512.468,444	4	450.128,593 512.462,608	10.418
6	450.144,218 512.458,375	7	450.146,972 512.458,275	2.755
9	450.164,31 512.457,646	10	450.175,015 512.452,977	11.679
12	450.190,104 512.446,396	13	450.199,984 512.442,086	10.78
15	450.222,9 512.435,331	16	450.235,526 512.436,478	12.678
18	450.262,263 512.425,984	19	450.262,897 512.439,464	13.495

Punct început	X / Y	Punct sfârșit	X / Y	Lungime segment	Punct început	X / Y	Punct sfârșit	X / Y	Lungime segment	Punct început	X / Y	Punct sfârșit	X / Y	Lungime segment
19	450.262,897 512.439,464	20	450.247,72 512.443,426	15.686	20	450.247,72 512.443,426	21	450.245,597 512.443,676	2.138	21	450.245,597 512.443,676	22	450.230,73 512.443,676	14.867
22	450.230,73 512.443,676	23	450.226,983 512.444,171	3.78	23	450.226,983 512.444,171	24	450.214,698 512.447,034	12.614	24	450.214,698 512.447,034	25	450.210,434 512.448,028	4.379
25	450.210,434 512.448,028	26	450.204,416 512.449,43	6.179	26	450.204,416 512.449,43	27	450.200,063 512.450,98	4.621	27	450.200,063 512.450,98	28	450.187,266 512.456,012	13.75
28	450.187,266 512.456,012	29	450.177,732 512.460,385	10.489	29	450.177,732 512.460,385	30	450.175,243 512.460,921	2.546	30	450.175,243 512.460,921	31	450.172,491 512.461,513	2.815
31	450.172,491 512.461,513	32	450.155,266 512.466,128	17.833	32	450.155,266 512.466,128	33	450.138,984 512.470,489	16.855	33	450.138,984 512.470,489	34	450.134,695 512.472,098	4.58
34	450.134,695 512.472,098	35	450.133,359 512.473,131	1.69	35	450.133,359 512.473,131	36	450.132,266 512.473,976	1.381	36	450.132,266 512.473,976	37	450.125,527 512.479,11	8.472
37	450.125,527 512.479,11	38	450.122,46 512.481,252	3.741	38	450.122,46 512.481,252	39	450.117,981 512.484,379	5.463	39	450.117,981 512.484,379	40	450.112,818 512.487,982	6.296
40	450.112,818 512.487,982	41	450.110,025 512.491,798	4.729	41	450.110,025 512.491,798	42	450.109,59 512.494,206	2.446	42	450.109,59 512.494,206	43	450.109,523 512.496,464	2.259
43	450.109,523 512.496,464	44	450.109,358 512.502,03	5.569	44	450.109,358 512.502,03	45	450.105,917 512.511,442	10.021	45	450.105,917 512.511,442	46	450.101,173 512.523,924	13.353
46	450.101,173 512.523,924	47	450.091,144 512.535,752	15.507	47	450.091,144 512.535,752	48	450.097,802 512.524,373	13.184	48	450.097,802 512.524,373	49	450.098,152 512.515,658	8.722
49	450.098,152 512.515,658	50	450.093,676 512.508,384	8.541	50	450.093,676 512.508,384	51	450.082,859 512.490,746	20.691	51	450.082,859 512.490,746	52	450.077,179 512.481,483	10.866
52	450.077,179 512.481,483	53	450.060,592 512.460,689	26.599	53	450.060,592 512.460,689	54	450.056,987 512.454,496	7.167	54	450.056,987 512.454,496	55	450.047,981 512.439,024	17.902
55	450.047,981 512.439,024	56	450.035,694 512.408,479	32.924	56	450.035,694 512.408,479	57	450.032,326 512.400,104	9.027	57	450.032,326 512.400,104	58	450.029,334 512.368,335	31.91
58	450.029,334 512.368,335	59	450.015,845 512.345,385	26.62	59	450.015,845 512.345,385	60	450.005,52 512.327,818	20.377	60	450.005,52 512.327,818	61	449.989,68 512.288,182	42.685
61	449.989,68 512.288,182	62	449.995,927 512.287,632	6.271	62	449.995,927 512.287,632	63	450.008,886 512.316,805	31.922	63	450.008,886 512.316,805	64	450.025,648 512.344,287	32.19
64	450.025,648 512.344,287	65	450.034,625 512.368,719	26.029	65	450.034,625 512.368,719	66	450.041,506 512.397,46	29.553	66	450.041,506 512.397,46	67	450.053,505 512.425,232	30.253
67	450.053,505 512.425,232	68	450.060,143 512.440,594	16.735	68	450.060,143 512.440,594	69	450.066,436 512.452,48	13.449	69	450.066,436 512.452,48	70	450.070,586 512.455,168	4.945
70	450.070,586 512.455,168	71	450.074,525 512.453,605	4.238	71	450.074,525 512.453,605	72	450.079,272 512.466,699	13.927	72	450.079,272 512.466,699	73	450.091,527 512.488,374	24.9
73	450.091,527 512.488,374	74	450.092,649 512.490,358	2.279	74	450.092,649 512.490,358	1	450.101,803 512.501,497	14.418					

** Lungimile segmentelor sunt determinate în planul de proiecție Stereo 70 și sunt rotunjite la 1 milimetru.

*** Distanța dintre puncte este formată din segmente cumulate ce sunt mai mici decât valoarea 1 milimetru.

**DATE DESPRE IMOBILUL NR. 2428**

Oficiul de Cadastru și Publicitate Imobiliară SIBIU
Biroul de Cadastru și Publicitate Imobiliară Medias

A. Partea I. Descrierea imobilului

TEREN Extravilan

Adresa: Jud. Sibiu

Nr. Crt	Nr cadastral Nr. topografic	Suprafața* (mp)	Observații / Referințe
A1		5.000	Sector cadastral:64 Teren neimprejmuit;

B. Partea II. Proprietari și acte

Inscrieri privitoare la dreptul de proprietate și alte drepturi reale	Referințe
/	
Act Notarial nr. 20, din 22/02/2007 emis de NP DANIEL CRISTEA (certificat de mostenitor);	
B1 Intabulare, drept de PROPRIETATE, dobandit prin Succesiune, cota actuala 1/1 1) STANCIU ANA	A1

C. Partea III. SARCINI .

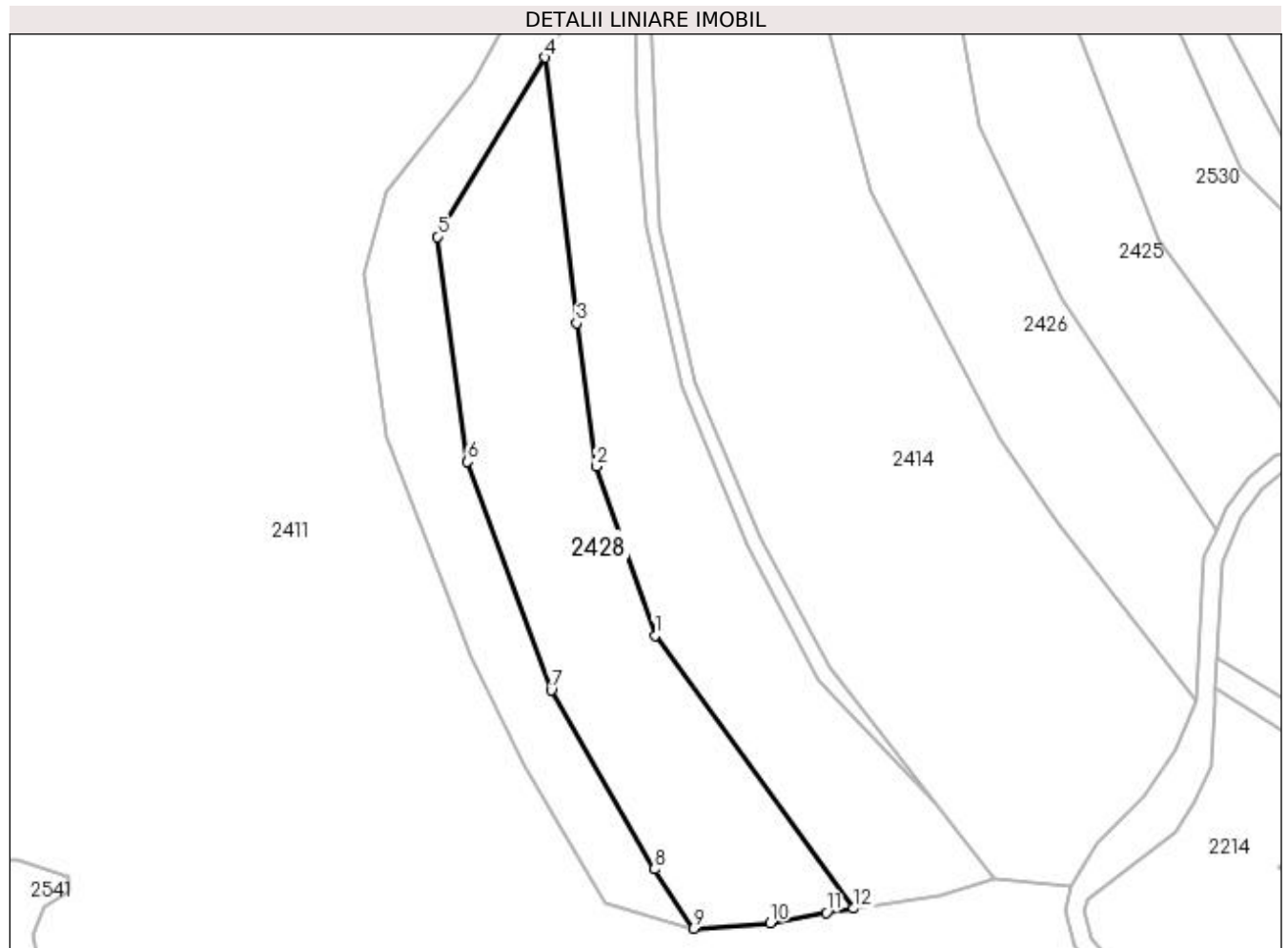
Inscrieri privind dezmembramintele dreptului de proprietate, drepturi reale de garanție și sarcini	Referințe
NU SUNT	

Anexa Nr. 1 La Partea I

Teren

Nr cadastral	Suprafața (mp)*	Observații / Referințe
	5.000	

* Suprafața este determinată în planul de proiecție Stereo 70.



Date referitoare la teren

Crt	Categorie folosință	Intra vilan	Suprafața (mp)	Tarla	Parcelă	Nr. topo	Observații / Referințe
1	arabil	NU	5.000	69	3697/2	-	

Lungime Segmente

1) Valorile lungimilor segmentelor sunt obținute din proiecție în plan.

Punct început	X / Y	Punct sfârșit	X / Y	Lungime segment (** (m)
1	449.589,635 511.834,669	2	449.576,953 511.871,329	38.792
2	449.576,953 511.871,329	3	449.572,645 511.902,381	31.35
3	449.572,645 511.902,381	4	449.565,858 511.959,978	57.995
4	449.565,858 511.959,978	5	449.542,47 511.921,143	45.334
5	449.542,47 511.921,143	6	449.549,039 511.872,336	49.247

Punct început	X / Y	Punct sfârșit	X / Y	Lungime segment (** (m)
6	449.549,039 511.872,336	7	449.567,115 511.822,798	52.732
7	449.567,115 511.822,798	8	449.589,592 511.784,014	44.827
8	449.589,592 511.784,014	9	449.598,035 511.771,128	15.405
9	449.598,035 511.771,128	10	449.614,649 511.772,376	16.661
10	449.614,649 511.772,376	11	449.626,891 511.774,6	12.442
11	449.626,891 511.774,6	12	449.632,736 511.775,489	5.911
12	449.632,736 511.775,489	1	449.589,635 511.834,669	73.212

** Lungimile segmentelor sunt determinate în planul de proiecție Stereo 70 și sunt rotunjite la 1 milimetru.

*** Distanța dintre puncte este formată din segmente cumulate ce sunt mai mici decât valoarea 1 milimetru.

**DATE DESPRE IMOBILUL NR. 2429**

Oficiul de Cadastru și Publicitate Imobiliară SIBIU
Biroul de Cadastru și Publicitate Imobiliară Medias

A. Partea I. Descrierea imobilului

TEREN Extravilan

Adresa: Jud. Sibiu

Nr. Crt	Nr cadastral Nr. topografic	Suprafața* (mp)	Observații / Referințe
A1		15.800	Sector cadastral:64 Teren neimpregmuit;

B. Partea II. Proprietari și acte

Inscrieri privitoare la dreptul de proprietate și alte drepturi reale	Referințe
/	
Act Administrativ nr. 960/6, din 12/06/1995 emis de CJSDPAT SIBIU (TITLU DE PROPRIETATE);	
B1	A1
Intabulare, drept de PROPRIETATE, dobândit prin Reconstituire, cota actuala 1/1	
1) PINTEA ELISABETA 2) PINTEA ACHIM 3) PINTEA NICOLAE 4) PINTEA IOAN 5) PINTEA VASILE 6) PINTEA ILIE	

C. Partea III. SARCINI .

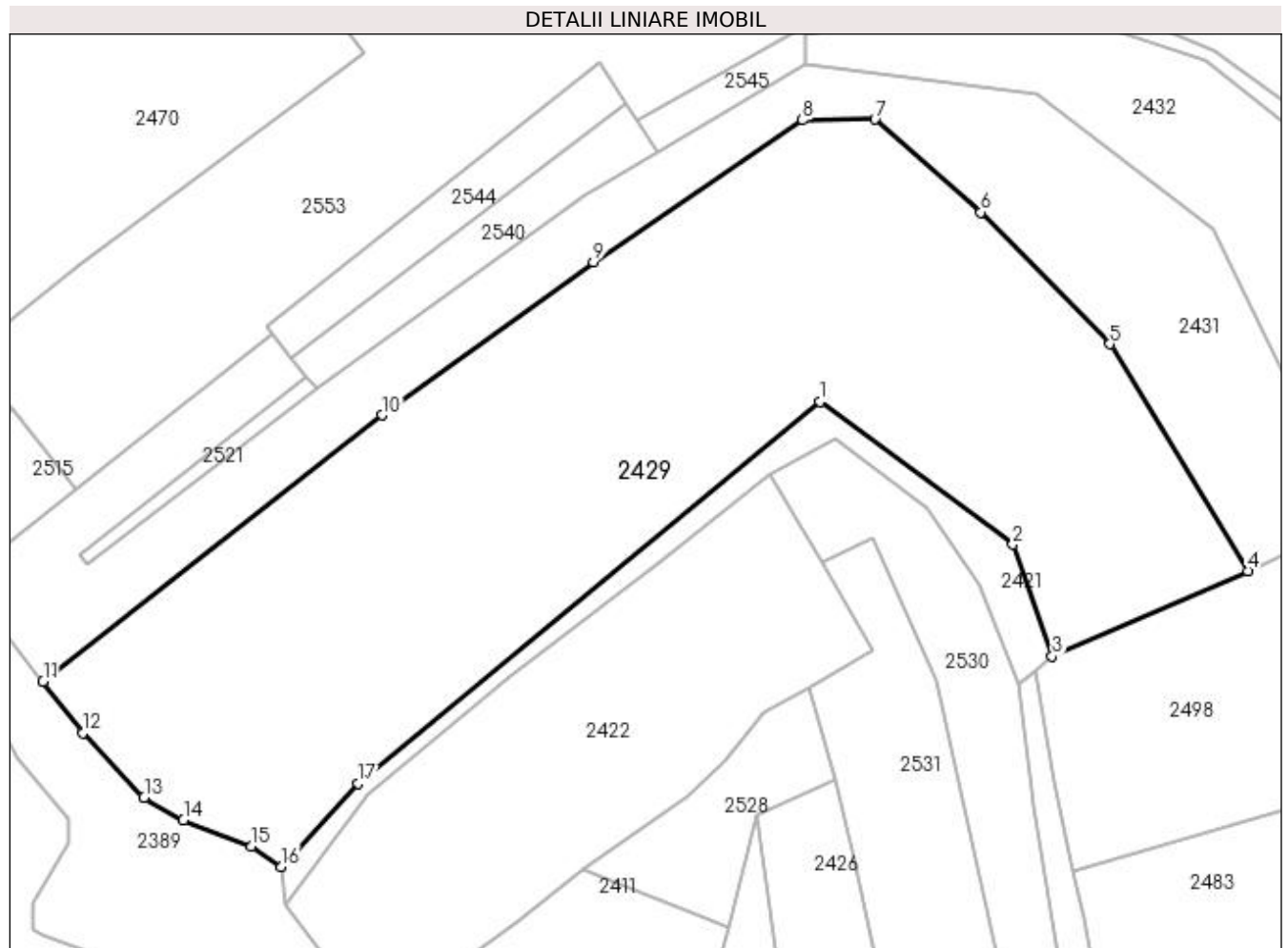
Inscrieri privind dezmembramintele dreptului de proprietate, drepturi reale de garanție și sarcini	Referințe
NU SUNT	

Anexa Nr. 1 La Partea I

Teren

Nr cadastral	Suprafața (mp)*	Observații / Referințe
	15.800	

* Suprafața este determinată în planul de proiecție Stereo 70.



Date referitoare la teren

Crt	Categorie folosință	Intra vilan	Suprafața (mp)	Tarla	Parcelă	Nr. topo	Observații / Referințe
1	arabil	NU	15.800	69	3699/21	-	

Lungime Segmente

1) Valorile lungimilor segmentelor sunt obținute din proiecție în plan.

Punct început	X / Y	Punct sfârșit	X / Y	Lungime segment (** (m)
1	449.626,744 512.183,125	2	449.668,462 512.152,328	51.854
2	449.668,462 512.152,328	3	449.676,961 512.128,153	25.625
3	449.676,961 512.128,153	4	449.719,265 512.146,591	46.147
4	449.719,265 512.146,591	5	449.689,398 512.195,576	57.373
5	449.689,398 512.195,576	6	449.661,514 512.224,033	39.842

Punct început	X / Y	Punct sfârșit	X / Y	Lungime segment (** (m)
6	449.661,514 512.224,033	7	449.638,628 512.244,148	30.469
7	449.638,628 512.244,148	8	449.622,973 512.243,972	15.656
8	449.622,973 512.243,972	9	449.577,8 512.213,277	54.615
9	449.577,8 512.213,277	10	449.532,047 512.180,222	56.445
10	449.532,047 512.180,222	11	449.458,772 512.122,713	93.147
11	449.458,772 512.122,713	12	449.467,468 512.111,633	14.085
12	449.467,468 512.111,633	13	449.480,643 512.097,679	19.191
13	449.480,643 512.097,679	14	449.489,124 512.092,704	9.833
14	449.489,124 512.092,704	15	449.503,843 512.087,106	15.748
15	449.503,843 512.087,106	16	449.510,324 512.082,66	7.859
16	449.510,324 512.082,66	17	449.526,927 512.100,691	24.511
17	449.526,927 512.100,691	1	449.626,744 512.183,125	129.456

** Lungimile segmentelor sunt determinate în planul de proiecție Stereo 70 și sunt rotunjite la 1 milimetru.

*** Distanța dintre puncte este formată din segmente cumulate ce sunt mai mici decât valoarea 1 milimetru.

**DATE DESPRE IMOBILUL NR. 2430**

Oficiul de Cadastru și Publicitate Imobiliară SIBIU
Biroul de Cadastru și Publicitate Imobiliară Medias

A. Partea I. Descrierea imobilului

TEREN Extravilan

Adresa: Jud. Sibiu

Nr. Crt	Nr cadastral Nr. topografic	Suprafața* (mp)	Observații / Referințe
A1		2.100	Sector cadastral:64 Teren neimprejmuit;

B. Partea II. Proprietari și acte

Inscrieri privitoare la dreptul de proprietate și alte drepturi reale	Referințe
/	
Act Administrativ nr. 740/6, din 06/05/1995 emis de CJSDPAT SIBIU (TITLU DE PROPRIETATE);	
B1	A1
Intabulare, drept de PROPRIETATE, dobândit prin Reconstituire, cota actuala 1/1 1) MUNTEAN MARIA DEFUNCT:Da	

C. Partea III. SARCINI .

Inscrieri privind dezmembramintele dreptului de proprietate, drepturi reale de garanție și sarcini	Referințe
NU SUNT	

Punct început	X / Y	Punct sfârşit	X / Y	Lungime segment (** (m)
11	449.786,992 511.867,721	12	449.785,749 511.871,762	4.228
13	449.776,195 511.884,009	14	449.766,64 511.896,255	15.533
15	449.751,92 511.912,101	16	449.731,831 511.933,727	29.518
17	449.728,975 511.936,801	18	449.708,408 511.976,099	44.354
19	449.695,842 512.008,476	20	449.695,23 512.011,636	3.219
21	449.688,184 512.048,004	22	449.683,652 512.071,392	23.822
23	449.681,504 512.081,696	24	449.677,467 512.101,058	19.778

Punct început	X / Y	Punct sfârşit	X / Y	Lungime segment (** (m)
12	449.785,749 511.871,762	13	449.776,195 511.884,009	15.533
14	449.766,64 511.896,255	15	449.751,92 511.912,101	21.628
16	449.731,831 511.933,727	17	449.728,975 511.936,801	4.196
18	449.708,408 511.976,099	19	449.695,842 512.008,476	34.73
20	449.695,23 512.011,636	21	449.688,184 512.048,004	37.045
22	449.683,652 512.071,392	23	449.681,504 512.081,696	10.526
24	449.677,467 512.101,058	1	449.673,238 512.125,069	24.38

** Lungimile segmentelor sunt determinate în planul de proiecție Stereo 70 și sunt rotunjite la 1 milimetru.

*** Distanța dintre puncte este formată din segmente cumulate ce sunt mai mici decât valoarea 1 milimetru.

**DATE DESPRE IMOBILUL NR. 2431**

Oficiul de Cadastru și Publicitate Imobiliară SIBIU
Biroul de Cadastru și Publicitate Imobiliară Medias

A. Partea I. Descrierea imobilului

TEREN Extravilan

Adresa: Jud. Sibiu

Nr. Crt	Nr cadastral Nr. topografic	Suprafața* (mp)	Observații / Referințe
A1		7.600	Sector cadastral:64 Teren neimpregmuit;

B. Partea II. Proprietari și acte

Inscrieri privitoare la dreptul de proprietate și alte drepturi reale		Referințe
/		
Act Administrativ nr. 974/6, din 14/07/1995 emis de CJSDPAT SIBIU (TITLU DE PROPRIETATE);		
B1	Intabulare, drept de PROPRIETATE, dobândit prin Reconstituire, cota actuala 1/1 1) POTOACĂ MARILENA 2) SABIA DUȚI 3) SABIA GHEORGHE 4) SABIA PETRU 5) SEICEAN MARIA 6) SABIA AUREL	A1

C. Partea III. SARCINI .

Inscrieri privind dezmembramintele dreptului de proprietate, drepturi reale de garanție și sarcini	Referințe
NU SUNT	

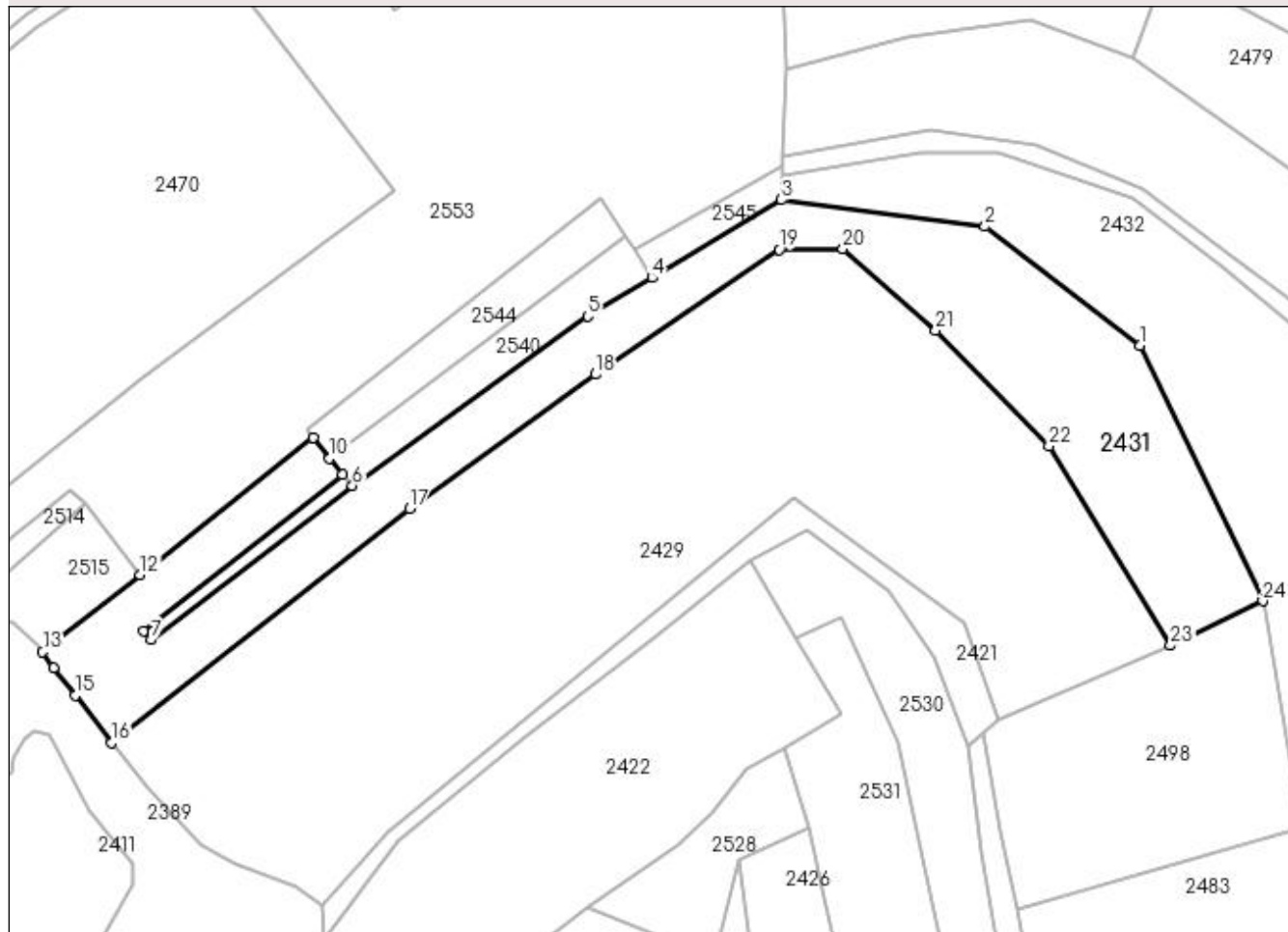
Anexa Nr. 1 La Partea I

Teren

Nr cadastral	Suprafața (mp)*	Observații / Referințe
	7.600	

* Suprafața este determinată în planul de proiecție Stereo 70.

DETALII LINIARE IMOBIL



Date referitoare la teren

Crt	Categorie folosință	Intravilan	Suprafața (mp)	Tarla	Parcelă	Nr. topo	Observații / Referințe
1	arabil	NU	7.600	69	3699/20	-	

Lungime Segmente

1) Valorile lungimilor segmentelor sunt obținute din proiecție în plan.

Punct început	X / Y	Punct sfârșit	X / Y	Lungime segment (** (m)
1	449.711,764 512.220,393	2	449.673,662 512.249,639	48.033
3	449.623,528 512.256,154	4	449.591,662 512.236,995	37.182
5	449.575,916 512.227,528	6	449.517,961 512.185,889	71.363
7	449.468,509 512.148,0	8	449.466,659 512.150,121	2.814
9	449.515,595 512.188,63	10	449.512,375 512.192,643	5.146

Punct început	X / Y	Punct sfârșit	X / Y	Lungime segment (** (m)
2	449.673,662 512.249,639	3	449.623,528 512.256,154	50.555
4	449.591,662 512.236,995	5	449.575,916 512.227,528	18.373
6	449.517,961 512.185,889	7	449.468,509 512.148,0	62.298
8	449.466,659 512.150,121	9	449.515,595 512.188,63	62.271
10	449.512,375 512.192,643	11	449.508,315 512.197,704	6.489

Punct început	X / Y	Punct sfârșit	X / Y	Lungime segment (** (m)
11	449.508,315 512.197,704	12	449.465,733 512.164,017	54.295
13	449.441,729 512.145,028	14	449.444,378 512.141,054	4.776
15	449.449,706 512.134,265	16	449.458,772 512.122,713	14.685
17	449.532,047 512.180,222	18	449.577,8 512.213,277	56.445
19	449.622,973 512.243,972	20	449.638,628 512.244,148	15.656
21	449.661,514 512.224,033	22	449.689,398 512.195,576	39.842
23	449.719,265 512.146,591	24	449.741,998 512.157,523	25.225

Punct început	X / Y	Punct sfârșit	X / Y	Lungime segment (** (m)
12	449.465,733 512.164,017	13	449.441,729 512.145,028	30.607
14	449.444,378 512.141,054	15	449.449,706 512.134,265	8.63
16	449.458,772 512.122,713	17	449.532,047 512.180,222	93.147
18	449.577,8 512.213,277	19	449.622,973 512.243,972	54.615
20	449.638,628 512.244,148	21	449.661,514 512.224,033	30.469
22	449.689,398 512.195,576	23	449.719,265 512.146,591	57.373
24	449.741,998 512.157,523	1	449.711,764 512.220,393	69.762

** Lungimile segmentelor sunt determinate în planul de proiecție Stereo 70 și sunt rotunjite la 1 milimetru.

*** Distanța dintre puncte este formată din segmente cumulate ce sunt mai mici decât valoarea 1 milimetru.

**DATE DESPRE IMOBILUL NR. 2432**

Oficiul de Cadastru și Publicitate Imobiliară SIBIU
Biroul de Cadastru și Publicitate Imobiliară Medias

A. Partea I. Descrierea imobilului

TEREN Extravilan

Adresa: Jud. Sibiu

Nr. Crt	Nr cadastral Nr. topografic	Suprafața* (mp)	Observații / Referințe
A1		19.100	Sector cadastral:64 Teren neimprejmit;

B. Partea II. Proprietari și acte

Inscrieri privitoare la dreptul de proprietate și alte drepturi reale	Referințe
/	
Act Administrativ nr. 681/6, din 13/06/1995 emis de CJSDPAT SIBIU (TITLU DE PROPRIETATE);	
B1	A1
Intabulare, drept de PROPRIETATE, dobândit prin Reconstituire, cota actuala 1/1	
1) POP EUGENIA 2) SABIA ANA 3) CARCULEA LUCREȚIA 4) CARCULEA ORTENSIA 5) CARCULEA GHEORGHE 6) SABIA VICTORIA 7) CARCULEA VASILE 8) BACILĂ ANA	

C. Partea III. SARCINI .

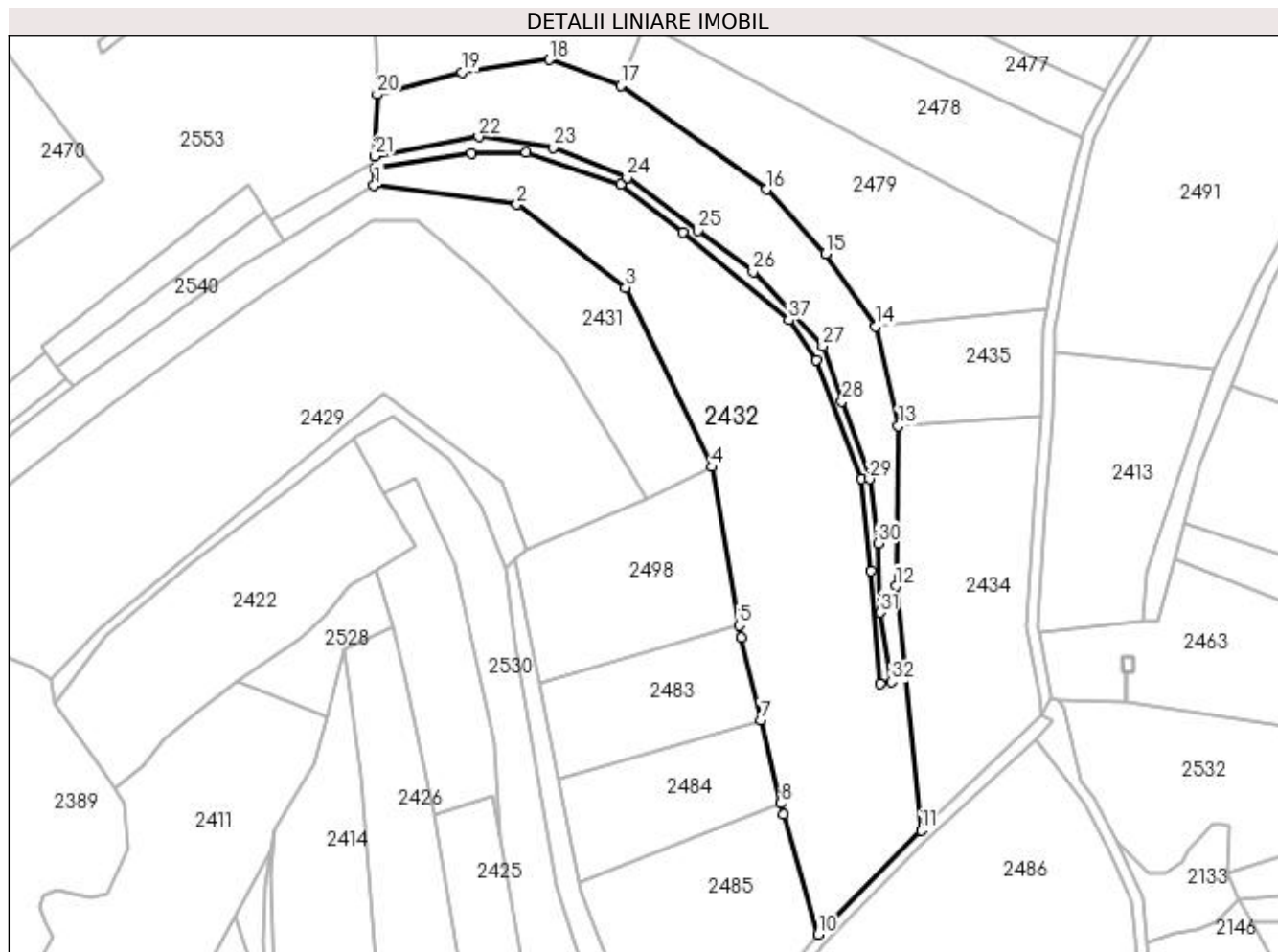
Inscrieri privind dezmembramintele dreptului de proprietate, drepturi reale de garanție și sarcini	Referințe
NU SUNT	

Anexa Nr. 1 La Partea I

Teren

Nr cadastral	Suprafața (mp)*	Observații / Referințe
	19.100	

* Suprafața este determinată în planul de proiecție Stereo 70.



Date referitoare la teren

Crt	Categorie folosință	Intra vilan	Suprafața (mp)	Tarla	Parcelă	Nr. topo	Observații / Referințe
1	arabil	NU	19.100	69	3699/19	-	

Lungime Segmente

1) Valorile lungimilor segmentelor sunt obținute din proiecție în plan.

Punct început	X / Y	Punct sfârșit	X / Y	Lungime segment
1	449.623,528 512.256,154	2	449.673,662 512.249,639	50.555
4	449.741,998 512.157,523	5	449.751,538 512.101,928	56.408
7	449.759,204 512.068,714	8	449.766,219 512.039,463	30.081
10	449.779,337 511.993,514	11	449.815,486 512.030,006	51.365
13	449.807,508 512.171,92	14	449.799,632 512.206,776	35.735
16	449.761,205 512.254,88	17	449.710,023 512.291,224	62.774
2	449.711,764 512.220,393	3	449.711,764 512.220,393	48.033
5	449.751,538 512.101,928	6	449.752,289 512.097,552	4.439
8	449.766,219 512.039,463	9	449.767,147 512.035,592	3.981
11	449.815,486 512.030,006	12	449.806,709 512.115,65	86.093
14	449.799,632 512.206,776	15	449.781,976 512.232,31	31.044
17	449.710,023 512.291,224	18	449.685,07 512.300,393	26.584
3	449.711,764 512.220,393	4	449.741,998 512.157,523	69.762
6	449.752,289 512.097,552	7	449.759,204 512.068,714	29.656
9	449.767,147 512.035,592	10	449.779,337 511.993,514	43.808
12	449.806,709 512.115,65	13	449.807,508 512.171,92	56.276
15	449.781,976 512.232,31	16	449.761,205 512.254,88	30.672
18	449.685,07 512.300,393	19	449.654,416 512.295,971	30.971

Punct început	X / Y	Punct sfârșit	X / Y	Lungime segment	Punct început	X / Y	Punct sfârșit	X / Y	Lungime segment	Punct început	X / Y	Punct sfârșit	X / Y	Lungime segment
19	449.654,416 512.295,971	20	449.624,564 512.288,238	30.837	20	449.624,564 512.288,238	21	449.623,866 512.266,606	21.643	21	449.623,866 512.266,606	22	449.660,202 512.273,396	36.965
22	449.660,202 512.273,396	23	449.686,342 512.269,61	26.413	23	449.686,342 512.269,61	24	449.712,293 512.259,011	28.032	24	449.712,293 512.259,011	25	449.737,107 512.240,461	30.981
25	449.737,107 512.240,461	26	449.756,54 512.225,934	24.262	26	449.756,54 512.225,934	27	449.780,889 512.199,886	35.657	27	449.780,889 512.199,886	28	449.787,709 512.180,579	20.476
28	449.787,709 512.180,579	29	449.797,349 512.153,284	28.947	29	449.797,349 512.153,284	30	449.800,422 512.130,707	22.785	30	449.800,422 512.130,707	31	449.801,18 512.106,479	24.24
31	449.801,18 512.106,479	32	449.804,974 512.082,209	24.565	32	449.804,974 512.082,209	33	449.801,002 512.081,588	4.02	33	449.801,002 512.081,588	34	449.797,884 512.121,07	39.605
34	449.797,884 512.121,07	35	449.794,595 512.153,461	32.558	35	449.794,595 512.153,461	36	449.778,815 512.194,983	44.42	36	449.778,815 512.194,983	37	449.769,042 512.209,058	17.136
37	449.769,042 512.209,058	38	449.731,726 512.239,722	48.299	38	449.731,726 512.239,722	39	449.709,968 512.256,675	27.583	39	449.709,968 512.256,675	40	449.676,914 512.267,876	34.9
40	449.676,914 512.267,876	41	449.657,756 512.267,66	19.159	41	449.657,756 512.267,66	42	449.623,729 512.262,37	34.436	42	449.623,729 512.262,37	1	449.623,528 512.256,154	6.219

** Lungimile segmentelor sunt determinate în planul de proiecție Stereo 70 și sunt rotunjite la 1 milimetru.

*** Distanța dintre puncte este formată din segmente cumulate ce sunt mai mici decât valoarea 1 milimetru.

**DATE DESPRE IMOBILUL NR. 2433**

Oficiul de Cadastru și Publicitate Imobiliară SIBIU
Biroul de Cadastru și Publicitate Imobiliară Medias

A. Partea I. Descrierea imobilului

TEREN Extravilan

Adresa: Jud. Sibiu

Nr. Crt	Nr cadastral Nr. topografic	Suprafața* (mp)	Observații / Referințe
A1		1.100	Sector cadastral:64 Teren neimprejmuit;

B. Partea II. Proprietari și acte

Inscrieri privitoare la dreptul de proprietate și alte drepturi reale	Referințe
/	
Act Administrativ nr. 681/6, din 13/06/1995 emis de CJSDPAT SIBIU (TITLU DE PROPRIETATE);	
B1	A1
Intabulare, drept de PROPRIETATE, dobândit prin Reconstituire, cota actuala 1/1	
1) POP EUGENIA 2) SABIA ANA 3) CARCULEA LUCREȚIA 4) CARCULEA ORTENSIA 5) CARCULEA GHEORGHE 6) SABIA VICTORIA 7) CARCULEA VASILE DEFUNCT:Da 8) BACILĂ ANA	

C. Partea III. SARCINI .

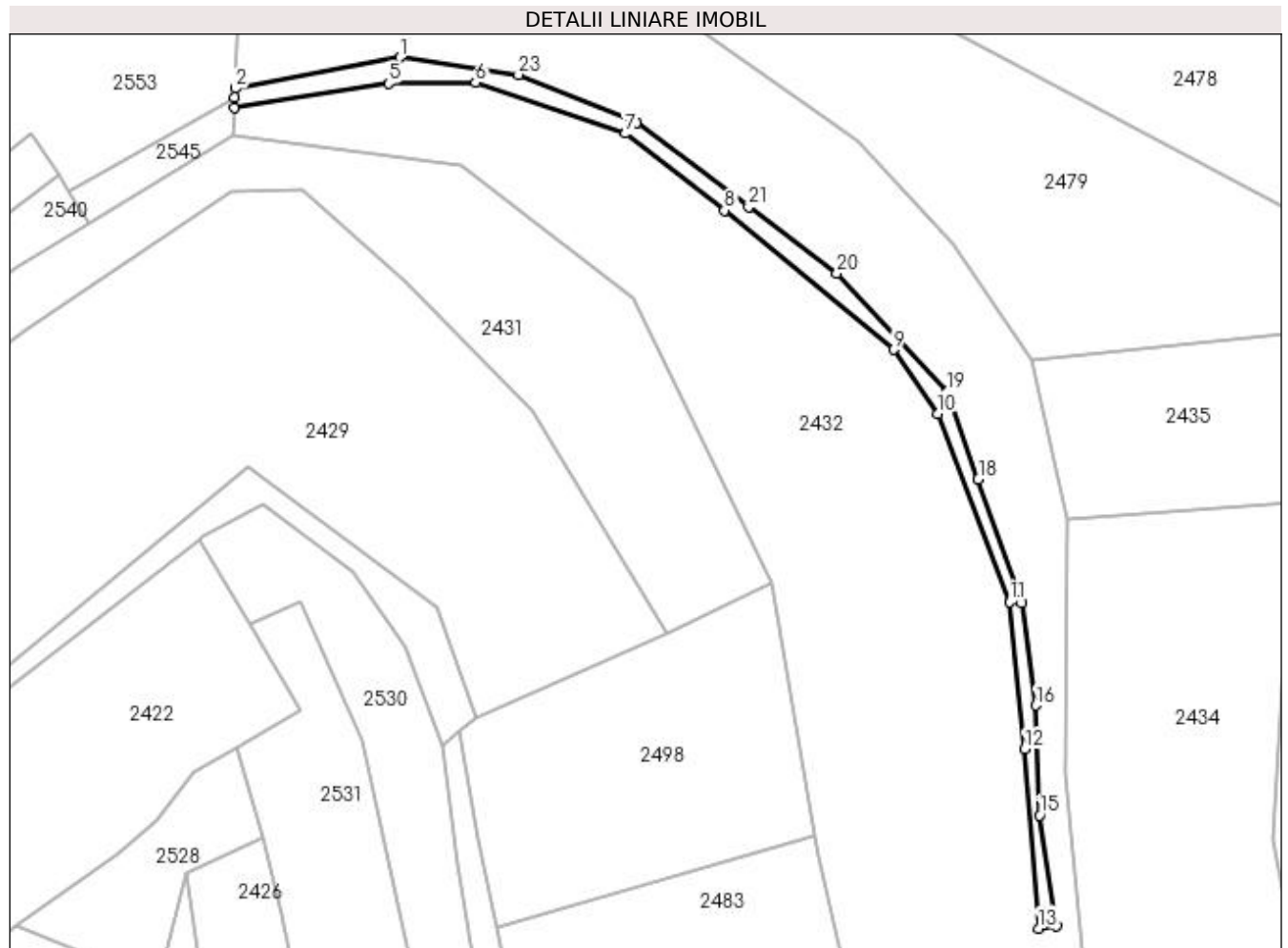
Inscrieri privind dezmembramintele dreptului de proprietate, drepturi reale de garanție și sarcini	Referințe
NU SUNT	

Anexa Nr. 1 La Partea I

Teren

Nr cadastral	Suprafața (mp)*	Observații / Referințe
	1.100	

* Suprafața este determinată în planul de proiecție Stereo 70.



Date referitoare la teren

Crt	Categorie folosință	Intra vilan	Suprafața (mp)	Tarla	Parcelă	Nr. topo	Observații / Referințe
1	faneata	NU	1.100	69	3706/1	-	taluz

Lungime Segmente

1) Valorile lungimilor segmentelor sunt obținute din proiecție în plan.

Punct început	X / Y	Punct sfârșit	X / Y	Lungime segment (** (m)
1	449.660,202 512.273,396	2	449.623,866 512.266,606	36.965
3	449.623,799 512.264,551	4	449.623,729 512.262,37	2.182
5	449.657,756 512.267,66	6	449.676,914 512.267,876	19.159
7	449.709,968 512.256,675	8	449.731,726 512.239,722	27.583
9	449.769,042 512.209,058	10	449.778,815 512.194,983	17.136

Punct început	X / Y	Punct sfârșit	X / Y	Lungime segment (** (m)
2	449.623,866 512.266,606	3	449.623,799 512.264,551	2.056
4	449.623,729 512.262,37	5	449.657,756 512.267,66	34.436
6	449.676,914 512.267,876	7	449.709,968 512.256,675	34.9
8	449.731,726 512.239,722	9	449.769,042 512.209,058	48.299
10	449.778,815 512.194,983	11	449.794,595 512.153,461	44.42

Punct început	X / Y	Punct sfârșit	X / Y	Lungime segment (** (m)
11	449.794,595 512.153,461	12	449.797,884 512.121,07	32.558
13	449.801,002 512.081,588	14	449.804,974 512.082,209	4.02
15	449.801,18 512.106,479	16	449.800,422 512.130,707	24.24
17	449.797,349 512.153,284	18	449.787,709 512.180,579	28.947
19	449.780,889 512.199,886	20	449.756,54 512.225,934	35.657
21	449.737,107 512.240,461	22	449.712,293 512.259,011	30.981
23	449.686,342 512.269,61	1	449.660,202 512.273,396	26.413

Punct început	X / Y	Punct sfârșit	X / Y	Lungime segment (** (m)
12	449.797,884 512.121,07	13	449.801,002 512.081,588	39.605
14	449.804,974 512.082,209	15	449.801,18 512.106,479	24.565
16	449.800,422 512.130,707	17	449.797,349 512.153,284	22.785
18	449.787,709 512.180,579	19	449.780,889 512.199,886	20.476
20	449.756,54 512.225,934	21	449.737,107 512.240,461	24.262
22	449.712,293 512.259,011	23	449.686,342 512.269,61	28.032

** Lungimile segmentelor sunt determinate în planul de proiecție Stereo 70 și sunt rotunjite la 1 milimetru.

*** Distanța dintre puncte este formată din segmente cumulate ce sunt mai mici decât valoarea 1 milimetru.

**DATE DESPRE IMOBILUL NR. 2434**

Oficiul de Cadastru și Publicitate Imobiliară SIBIU
Biroul de Cadastru și Publicitate Imobiliară Medias

A. Partea I. Descrierea imobilului

TEREN Extravilan

Adresa: Jud. Sibiu

Nr. Crt	Nr cadastral Nr. topografic	Suprafața* (mp)	Observații / Referințe
A1		5.800	Sector cadastral:64 Teren neimprejmuit;

B. Partea II. Proprietari și acte

Inscrieri privitoare la dreptul de proprietate și alte drepturi reale	Referințe
/	
Act Administrativ nr. 783/6, din 15/06/1995 emis de CJSDPAT SIBIU (TITLU DE PROPRIETATE);	
B1	A1
Intabulare, drept de PROPRIETATE, dobândit prin Reconstituire, cota actuala 1/1	
1) SEICEANU SORIN	
2) SEICEANU MIRCEA	

C. Partea III. SARCINI .

Inscrieri privind dezmembramintele dreptului de proprietate, drepturi reale de garanție și sarcini	Referințe
NU SUNT	

Anexa Nr. 1 La Partea I

Teren

Nr cadastral	Suprafața (mp)*	Observații / Referințe
	5.800	

* Suprafața este determinată în planul de proiecție Stereo 70.



Date referitoare la teren

Crt	Categorie folosință	Intravilan	Suprafața (mp)	Tarla	Parcelă	Nr. topo	Observații / Referințe
1	arabil	NU	5.800	69	3699/9	-	

Lungime Segmente

1) Valorile lungimilor segmentelor sunt obținute din proiecție în plan.

Punct început	X / Y	Punct sfârșit	X / Y	Lungime segment (** (m)
1	449.857,77 512.175,355	2	449.807,508 512.171,92	50.379
2	449.807,508 512.171,92	3	449.806,709 512.115,65	56.276
3	449.806,709 512.115,65	4	449.815,486 512.030,006	86.093
4	449.815,486 512.030,006	5	449.857,784 512.070,129	58.301
5	449.857,784 512.070,129	6	449.857,063 512.077,393	7.3

Punct început	X / Y	Punct sfârșit	X / Y	Lungime segment (** (m)
6	449.857,063 512.077,393	7	449.852,543 512.101,142	24.176
7	449.852,543 512.101,142	8	449.854,932 512.142,417	41.343
8	449.854,932 512.142,417	1	449.857,77 512.175,355	33.06

** Lungimile segmentelor sunt determinate în planul de proiecție Stereo 70 și sunt rotunjite la 1 milimetru.

*** Distanța dintre puncte este formată din segmente cumulate ce sunt mai mici decât valoarea 1 milimetru.

**DATE DESPRE IMOBILUL NR. 2435**

Oficiul de Cadastru și Publicitate Imobiliară SIBIU
Biroul de Cadastru și Publicitate Imobiliară Medias

A. Partea I. Descrierea imobilului

TEREN Extravilan

Adresa: Jud. Sibiu

Nr. Crt	Nr cadastral Nr. topografic	Suprafața* (mp)	Observații / Referințe
A1		2.000	Sector cadastral:64 Teren neimprejmuit;

B. Partea II. Proprietari și acte

Inscrieri privitoare la dreptul de proprietate și alte drepturi reale	Referințe
/	
Act Administrativ nr. 697/6, din 14/06/1995 emis de CJSDPAT SIBIU (TITLU DE PROPRIETATE);	
B1	A1
Intabulare, drept de PROPRIETATE, dobândit prin Reconstituire, cota actuala 1/1	
1) VARZĂ VIORICA	
2) RICEAN MARIA	
3) MOLDOVAN ANA	

C. Partea III. SARCINI .

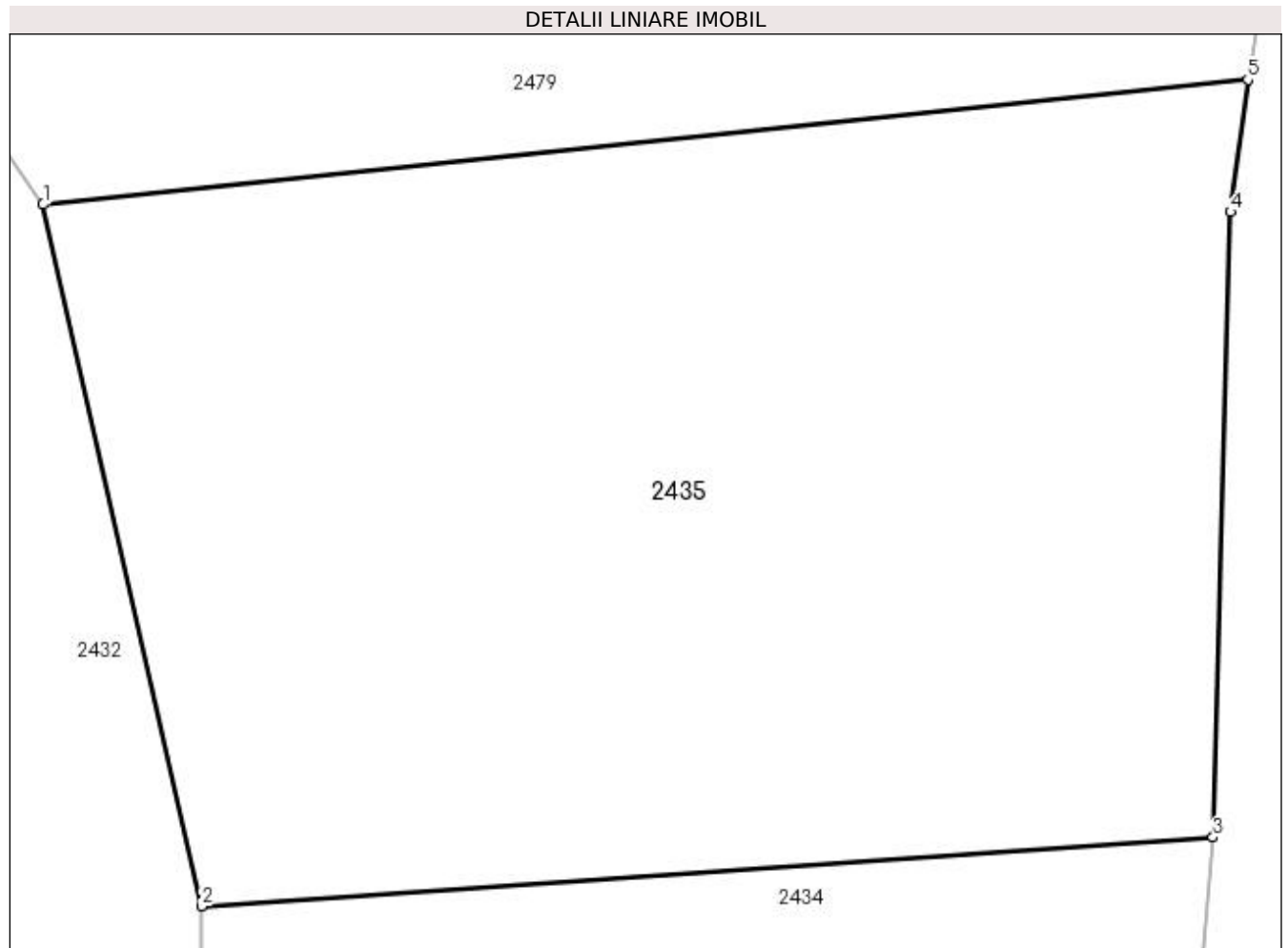
Inscrieri privind dezmembramintele dreptului de proprietate, drepturi reale de garanție și sarcini	Referințe
NU SUNT	

Anexa Nr. 1 La Partea I

Teren

Nr cadastral	Suprafața (mp)*	Observații / Referințe
	2.000	

* Suprafața este determinată în planul de proiecție Stereo 70.



Date referitoare la teren

Crt	Categorie folosință	Intravilan	Suprafața (mp)	Tarla	Parcelă	Nr. topo	Observații / Referințe
1	arabil	NU	2.000	69	3699/8	-	NR PARCELA 3699/2 GRESIT IN TP

Lungime Segmente

1) Valorile lungimilor segmentelor sunt obținute din proiecție în plan.

Punct început	X / Y	Punct sfârșit	X / Y	Lungime segment (** (m)
1	449.799,632 512.206,776	2	449.807,508 512.171,92	35.735
2	449.807,508 512.171,92	3	449.857,77 512.175,355	50.379
3	449.857,77 512.175,355	4	449.858,642 512.206,403	31.06
4	449.858,642 512.206,403	5	449.859,504 512.212,976	6.629
5	449.859,504 512.212,976	1	449.799,632 512.206,776	60.192

**** Lungimile segmentelor sunt determinate în planul de proiecție Stereo 70 și sunt rotunjite la 1 milimetru.**

***** Distanța dintre puncte este formată din segmente cumulate ce sunt mai mici decât valoarea 1 milimetru.**

**DATE DESPRE IMOBILUL NR. 2436**

Oficiul de Cadastru și Publicitate Imobiliară SIBIU
Biroul de Cadastru și Publicitate Imobiliară Medias

A. Partea I. Descrierea imobilului

TEREN Necunoscut

Adresa: Loc. Ighisu Nou, Jud. Sibiu

Nr. Crt	Nr cadastral Nr. topografic	Suprafața* (mp)	Observații / Referințe
A1		19.000	Sector cadastral:64 Teren neimprejmuit;

B. Partea II. Proprietari și acte

Inscrieri privitoare la dreptul de proprietate și alte drepturi reale	Referințe
/	
Act Administrativ nr. 792/6, din 16/06/1995 emis de CJSDPAT SIBIU (TITLU DE PROPRIETATE);	
B1	A1
Intabulare, drept de PROPRIETATE, dobândit prin Reconstituire, cota actuala 1/1 1) SEICIAN LOGHIN	

C. Partea III. SARCINI .

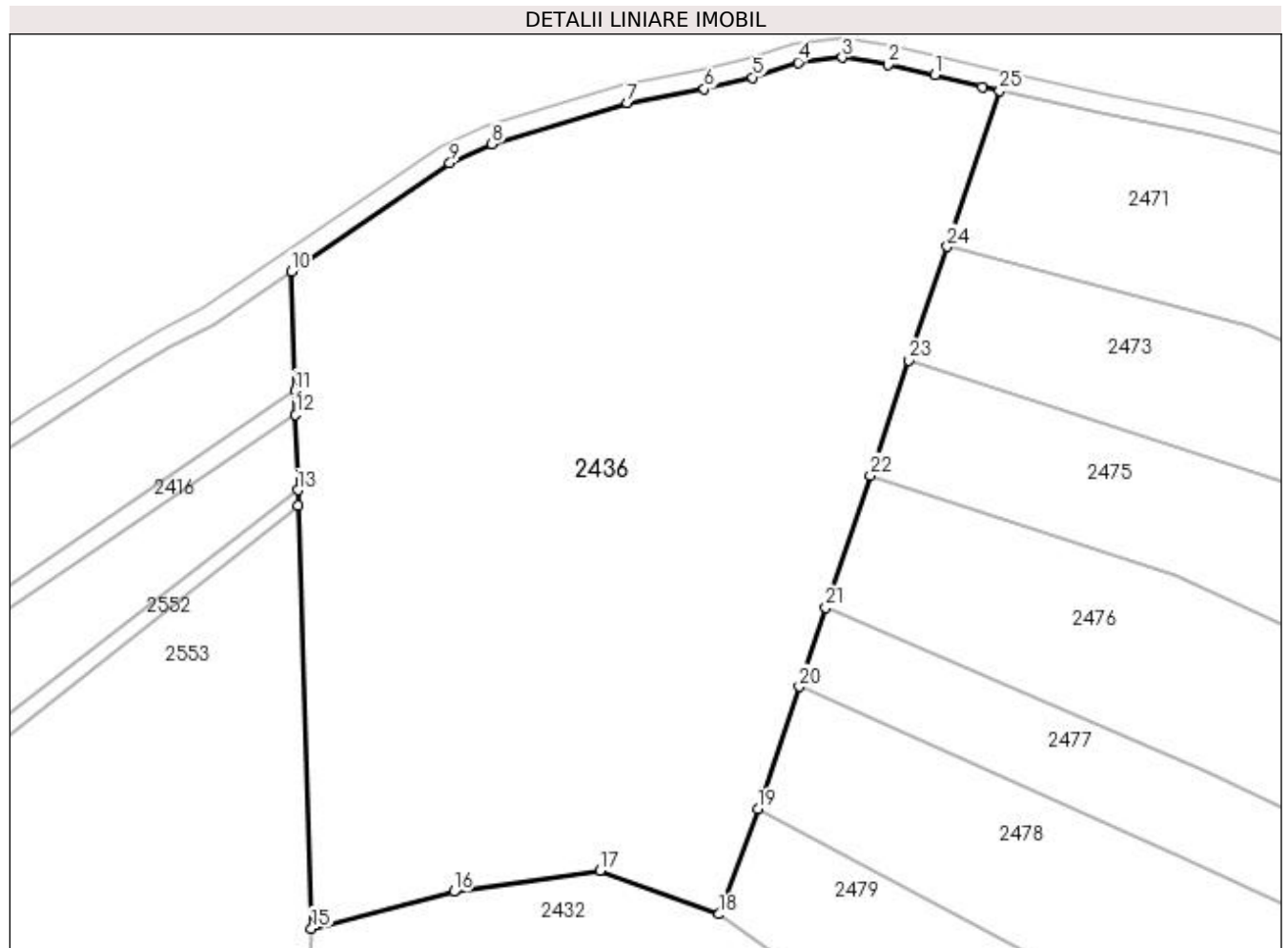
Inscrieri privind dezmembramintele dreptului de proprietate, drepturi reale de garanție și sarcini	Referințe
NU SUNT	

Anexa Nr. 1 La Partea I

Teren

Nr cadastral	Suprafața (mp)*	Observații / Referințe
	19.000	

* Suprafața este determinată în planul de proiecție Stereo 70.



Date referitoare la teren

Crt	Categorie folosință	Intravilan	Suprafața (mp)	Tarla	Parcelă	Nr. topo	Observații / Referințe
1	arabil	DA	106	69	3699/26	-	
2	arabil	NU	18.894	69	3699/26	-	

Lungime Segmente

1) Valorile lungimilor segmentelor sunt obținute din proiecție în plan.

Punct început	X / Y	Punct sfârșit	X / Y	Lungime segment (** (m)
1	449.755,29 512.466,999	2	449.745,412 512.469,14	10.107
3	449.735,832 512.470,655	4	449.726,606 512.469,61	9.285
5	449.717,066 512.466,498	6	449.706,927 512.464,078	10.424
7	449.690,755 512.461,14	8	449.662,404 512.452,573	29.618

Punct început	X / Y	Punct sfârșit	X / Y	Lungime segment (** (m)
2	449.745,412 512.469,14	3	449.735,832 512.470,655	9.699
4	449.726,606 512.469,61	5	449.717,066 512.466,498	10.035
6	449.706,927 512.464,078	7	449.690,755 512.461,14	16.437
8	449.662,404 512.452,573	9	449.653,593 512.448,534	9.693

Punct început	X / Y	Punct sfârşit	X / Y	Lungime segment (** (m)
9	449.653,593 512.448,534	10	449.620,333 512.425,868	40.248
11	449.621,102 512.400,869	12	449.621,257 512.395,823	5.048
13	449.621,741 512.380,074	14	449.621,84 512.376,844	3.233
15	449.624,564 512.288,238	16	449.654,416 512.295,971	30.837
17	449.685,07 512.300,393	18	449.710,023 512.291,224	26.584
19	449.718,202 512.313,252	20	449.726,838 512.338,9	27.063
21	449.732,418 512.355,473	22	449.741,745 512.383,172	29.227
23	449.749,844 512.407,226	24	449.757,859 512.431,031	25.119
25	449.768,857 512.463,694	26	449.765,213 512.464,474	3.727

Punct început	X / Y	Punct sfârşit	X / Y	Lungime segment (** (m)
10	449.620,333 512.425,868	11	449.621,102 512.400,869	25.011
12	449.621,257 512.395,823	13	449.621,741 512.380,074	15.756
14	449.621,84 512.376,844	15	449.624,564 512.288,238	88.648
16	449.654,416 512.295,971	17	449.685,07 512.300,393	30.971
18	449.710,023 512.291,224	19	449.718,202 512.313,252	23.498
20	449.726,838 512.338,9	21	449.732,418 512.355,473	17.487
22	449.741,745 512.383,172	23	449.749,844 512.407,226	25.381
24	449.757,859 512.431,031	25	449.768,857 512.463,694	34.465
26	449.765,213 512.464,474	1	449.755,29 512.466,999	10.239

** Lungimile segmentelor sunt determinate în planul de proiecție Stereo 70 și sunt rotunjite la 1 milimetru.

*** Distanța dintre puncte este formată din segmente cumulate ce sunt mai mici decât valoarea 1 milimetru.

**DATE DESPRE IMOBILUL NR. 2437**

Oficiul de Cadastru și Publicitate Imobiliară SIBIU
Biroul de Cadastru și Publicitate Imobiliară Medias

A. Partea I. Descrierea imobilului

TEREN Extravilan

Adresa: Jud. Sibiu

Nr. Crt	Nr cadastral Nr. topografic	Suprafața* (mp)	Observații / Referințe
A1		5.900	Sector cadastral:64 Teren neimpregmuit;

B. Partea II. Proprietari și acte

Inscrieri privitoare la dreptul de proprietate și alte drepturi reale		Referințe
/		
Act Administrativ nr. 684/6, din 13/06/1995 emis de CJSDPAT SIBIU (TITLU DE PROPRIETATE);		
B1	Intabulare, drept de PROPRIETATE, dobândit prin Reconstituire, cota actuala 1/1	A1
	1) MUNTEAN MARIA 2) ORMINIȘAN ANA 3) GORUN SILVIA 4) MUNTEAN TEODOR 5) MUNTEAN VICTORIA	

C. Partea III. SARCINI .

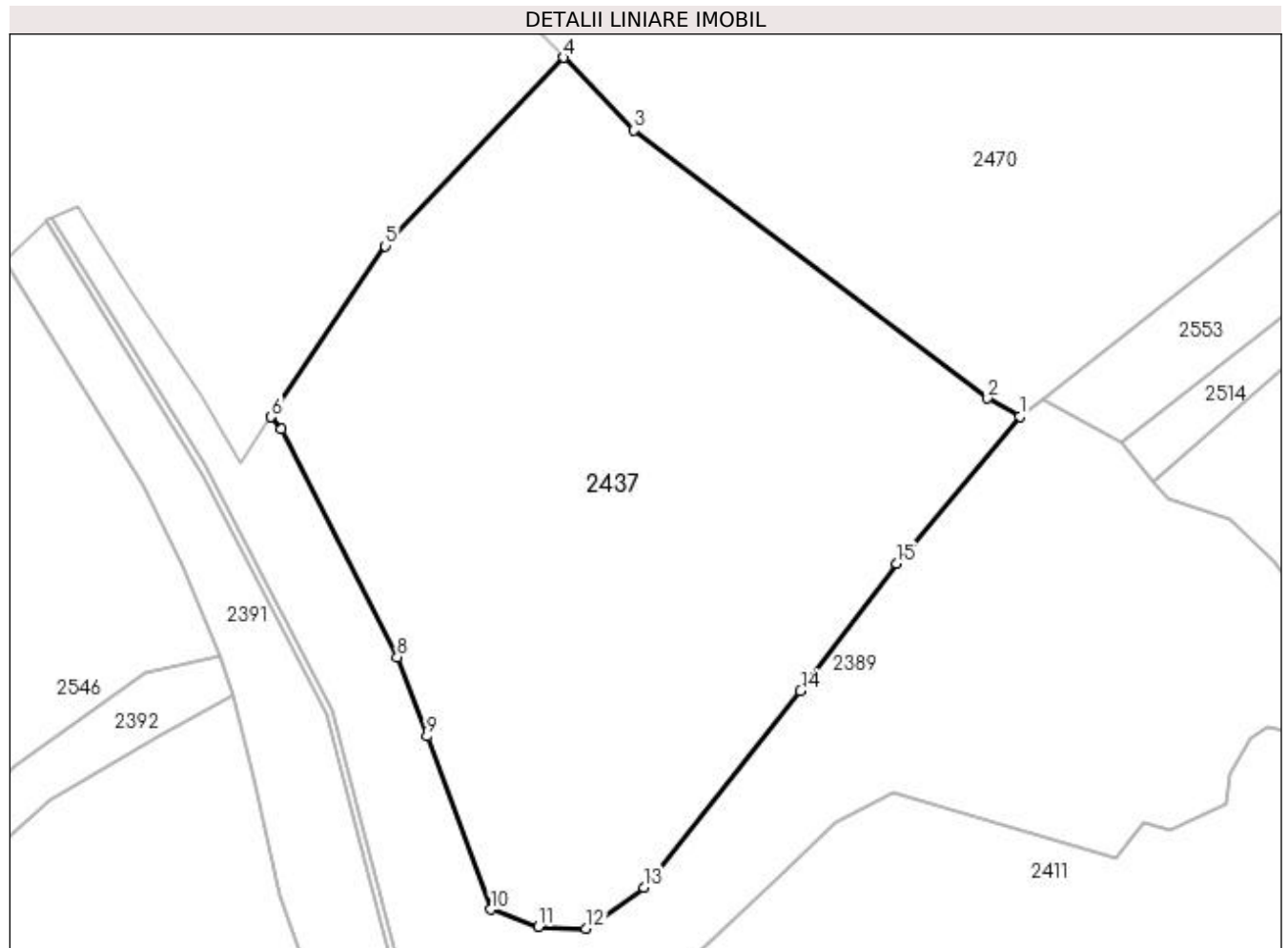
Inscrieri privind dezmembramintele dreptului de proprietate, drepturi reale de garanție și sarcini	Referințe
NU SUNT	

Anexa Nr. 1 La Partea I

Teren

Nr cadastral	Suprafața (mp)*	Observații / Referințe
	5.900	

* Suprafața este determinată în planul de proiecție Stereo 70.



Date referitoare la teren

Crt	Categorie folosință	Intra vilan	Suprafața (mp)	Tarla	Parcelă	Nr. topo	Observații / Referințe
1	arabil	NU	5.900	69	3699/25	-	

Lungime Segmente

1) Valorile lungimilor segmentelor sunt obținute din proiecție în plan.

Punct început	X / Y	Punct sfârșit	X / Y	Lungime segment (** (m)
1	449.407,276 512.165,79	2	449.403,078 512.168,135	4.808
2	449.403,078 512.168,135	3	449.356,984 512.203,078	57.842
3	449.356,984 512.203,078	4	449.347,751 512.212,547	13.226
4	449.347,751 512.212,547	5	449.324,508 512.187,968	33.829
5	449.324,508 512.187,968	6	449.309,635 512.165,717	26.764

Punct început	X / Y	Punct sfârșit	X / Y	Lungime segment (** (m)
6	449.309,635 512.165,717	7	449.310,995 512.164,104	2.11
7	449.310,995 512.164,104	8	449.326,088 512.134,43	33.292
8	449.326,088 512.134,43	9	449.329,937 512.124,104	11.019
9	449.329,937 512.124,104	10	449.338,303 512.101,527	24.078
10	449.338,303 512.101,527	11	449.344,482 512.099,256	6.583
11	449.344,482 512.099,256	12	449.350,689 512.099,055	6.211
12	449.350,689 512.099,055	13	449.358,253 512.104,402	9.263
13	449.358,253 512.104,402	14	449.378,688 512.129,984	32.742
14	449.378,688 512.129,984	15	449.391,228 512.146,614	20.829
15	449.391,228 512.146,614	1	449.407,276 512.165,79	25.004

** Lungimile segmentelor sunt determinate în planul de proiecție Stereo 70 și sunt rotunjite la 1 milimetru.

*** Distanța dintre puncte este formată din segmente cumulate ce sunt mai mici decât valoarea 1 milimetru.

**DATE DESPRE IMOBILUL NR. 2438**

Oficiul de Cadastru și Publicitate Imobiliară SIBIU
Biroul de Cadastru și Publicitate Imobiliară Medias

A. Partea I. Descrierea imobilului

TEREN Extravilan

Adresa: Jud. Sibiu

Nr. Crt	Nr cadastral Nr. topografic	Suprafața* (mp)	Observații / Referințe
A1		7.200	Sector cadastral:64 Teren neimprejmuit;

B. Partea II. Proprietari și acte

Inscrieri privitoare la dreptul de proprietate și alte drepturi reale	Referințe
/	
Act Administrativ nr. 742/6, din 26/05/1995 emis de CJSDPAT SIBIU (TITLU DE PROPRIETATE);	
B1	A1
Intabulare, drept de PROPRIETATE, dobândit prin Reconstituire, cota actuala 1/1 1) TEGLAS ANA	

C. Partea III. SARCINI .

Inscrieri privind dezmembramintele dreptului de proprietate, drepturi reale de garanție și sarcini	Referințe
NU SUNT	

Anexa Nr. 1 La Partea I

Teren

Nr cadastral	Suprafața (mp)*	Observații / Referințe
	7.200	

* Suprafața este determinată în planul de proiecție Stereo 70.



Date referitoare la teren

Crt	Categorie folosință	Intra vilan	Suprafața (mp)	Tarla	Parcelă	Nr. topo	Observații / Referințe
1	faneata	NU	7.200	69	3718/7	-	

Lungime Segmente

1) Valorile lungimilor segmentelor sunt obținute din proiecție în plan.

Punct început	X / Y	Punct sfârșit	X / Y	Lungime segment (** (m)
1	450.245,363 512.256,586	2	450.233,324 512.210,109	48.011
2	450.233,324 512.210,109	3	450.205,127 512.178,75	42.173
3	450.205,127 512.178,75	4	450.214,896 512.165,005	16.863
4	450.214,896 512.165,005	5	450.281,905 512.213,023	82.437
5	450.281,905 512.213,023	6	450.276,439 512.271,895	59.125

Punct început	X / Y	Punct sfârșit	X / Y	Lungime segment (** (m)
6	450.276,439 512.271,895	7	450.275,605 512.309,468	37.583
7	450.275,605 512.309,468	8	450.266,922 512.337,548	29.392
8	450.266,922 512.337,548	9	450.259,231 512.369,106	32.481
9	450.259,231 512.369,106	10	450.262,149 512.412,675	43.667
10	450.262,149 512.412,675	11	450.240,952 512.416,018	21.458
11	450.240,952 512.416,018	1	450.245,363 512.256,586	159.493

** Lungimile segmentelor sunt determinate în planul de proiecție Stereo 70 și sunt rotunjite la 1 milimetru.

*** Distanța dintre puncte este formată din segmente cumulate ce sunt mai mici decât valoarea 1 milimetru.

**DATE DESPRE IMOBILUL NR. 2439**

Oficiul de Cadastru și Publicitate Imobiliară SIBIU
Biroul de Cadastru și Publicitate Imobiliară Medias

A. Partea I. Descrierea imobilului

TEREN Extravilan

Adresa: Jud. Sibiu

Nr. Crt	Nr cadastral Nr. topografic	Suprafața* (mp)	Observații / Referințe
A1		9.600	Sector cadastral:64 Teren neimprejmuit;

B. Partea II. Proprietari și acte

Inscrieri privitoare la dreptul de proprietate și alte drepturi reale	Referințe
/	
Act Administrativ nr. 695/6, din 14/06/1995 emis de CJSDPAT SIBIU (TITLU DE PROPRIETATE);	
B1	A1
Intabulare, drept de PROPRIETATE, dobândit prin Reconstituire, cota actuala 1/1	
1) COMAN ACHIM	
2) TOMA ANA	

C. Partea III. SARCINI .

Inscrieri privind dezmembramintele dreptului de proprietate, drepturi reale de garanție și sarcini	Referințe
NU SUNT	

Anexa Nr. 1 La Partea I

Teren

Nr cadastral	Suprafața (mp)*	Observații / Referințe
	9.600	

* Suprafața este determinată în planul de proiecție Stereo 70.



Date referitoare la teren

Crt	Categorie folosință	Intra vilan	Suprafața (mp)	Tarla	Parcelă	Nr. topo	Observații / Referințe
1	faneata	NU	9.600	69	3718/6	-	

Lungime Segmente

1) Valorile lungimilor segmentelor sunt obținute din proiecție în plan.

Punct început	X / Y	Punct sfârșit	X / Y	Lungime segment (** (m)
1	450.240,952 512.416,018	2	450.219,066 512.419,469	22.157
2	450.219,066 512.419,469	3	450.214,834 512.420,137	4.284
3	450.214,834 512.420,137	4	450.191,78 512.257,202	164.558
4	450.191,78 512.257,202	5	450.185,571 512.202,348	55.205
5	450.185,571 512.202,348	6	450.195,357 512.192,494	13.887

Punct început	X / Y	Punct sfârșit	X / Y	Lungime segment (** (m)
6	450.195,357 512.192,494	7	450.205,127 512.178,75	16.863
7	450.205,127 512.178,75	8	450.233,324 512.210,109	42.173
8	450.233,324 512.210,109	9	450.245,363 512.256,586	48.011
9	450.245,363 512.256,586	1	450.240,952 512.416,018	159.493

** Lungimile segmentelor sunt determinate în planul de proiecție Stereo 70 și sunt rotunjite la 1 milimetru.

*** Distanța dintre puncte este formată din segmente cumulate ce sunt mai mici decât valoarea 1 milimetru.

**DATE DESPRE IMOBILUL NR. 2440**

Oficiul de Cadastru și Publicitate Imobiliară SIBIU
Biroul de Cadastru și Publicitate Imobiliară Medias

A. Partea I. Descrierea imobilului

TEREN Extravilan

Adresa: Jud. Sibiu

Nr. Crt	Nr cadastral Nr. topografic	Suprafața* (mp)	Observații / Referințe
A1		7.400	Sector cadastral:64 Teren neimprejmut;

B. Partea II. Proprietari și acte

Inscrieri privitoare la dreptul de proprietate și alte drepturi reale	Referințe
/	
Act Administrativ nr. 696/6, din 14/06/1995 emis de CJSDPAT SIBIU (TITLU DE PROPRIETATE);	
B1	A1
Intabulare, drept de PROPRIETATE, dobândit prin Reconstituire, cota actuala 1/1	
1) MIHAI VICTORIA	
2) POPA GHEORGHE	
3) POPA MARIA	

C. Partea III. SARCINI .

Inscrieri privind dezmembramintele dreptului de proprietate, drepturi reale de garanție și sarcini	Referințe
NU SUNT	

Anexa Nr. 1 La Partea I

Teren

Nr cadastral	Suprafața (mp)*	Observații / Referințe
	7.400	

* Suprafața este determinată în planul de proiecție Stereo 70.



Date referitoare la teren

Crt	Categorie folosință	Intra vilan	Suprafața (mp)	Tarla	Parcelă	Nr. topo	Observații / Referințe
1	faneata	NU	7.400	69	3718/5	-	

Lungime Segmente

1) Valorile lungimilor segmentelor sunt obținute din proiecție în plan.

Punct început	X / Y	Punct sfârșit	X / Y	Lungime segment (** (m)
1	450.214,834 512.420,137	2	450.195,419 512.423,198	19.655
2	450.195,419 512.423,198	3	450.193,279 512.423,536	2.166
3	450.193,279 512.423,536	4	450.139,522 512.239,891	191.351
4	450.139,522 512.239,891	5	450.161,123 512.226,965	25.174
5	450.161,123 512.226,965	6	450.185,571 512.202,348	34.694

Punct început	X / Y	Punct sfârșit	X / Y	Lungime segment (** (m)
6	450.185,571 512.202,348	7	450.191,78 512.257,202	55.205
7	450.191,78 512.257,202	1	450.214,834 512.420,137	164.558

** Lungimile segmentelor sunt determinate în planul de proiecție Stereo 70 și sunt rotunjite la 1 milimetru.

*** Distanța dintre puncte este formată din segmente cumulate ce sunt mai mici decât valoarea 1 milimetru.

**DATE DESPRE IMOBILUL NR. 2441**

Oficiul de Cadastru și Publicitate Imobiliară SIBIU
Biroul de Cadastru și Publicitate Imobiliară Medias

A. Partea I. Descrierea imobilului

TEREN Extravilan

Adresa: Jud. Sibiu

Nr. Crt	Nr cadastral Nr. topografic	Suprafața* (mp)	Observații / Referințe
A1		6.500	Sector cadastral:64 Teren neimpregmuit;

B. Partea II. Proprietari și acte

Inscrieri privitoare la dreptul de proprietate și alte drepturi reale		Referințe
/		
Act Administrativ nr. 686/6, din 13/06/1995 emis de CJSDPAT SIBIU (TITLU DE PROPRIETATE);		
B1	Intabulare, drept de PROPRIETATE, dobândit prin Reconstituire, cota actuala 1/1 1) PREDĂ MARIA 2) NISTOR VICTORIA 3) MUNTEAN DUMITRU 4) MUNTEAN AURELIA 5) CĂPÎLNEAN ANA	A1

C. Partea III. SARCINI .

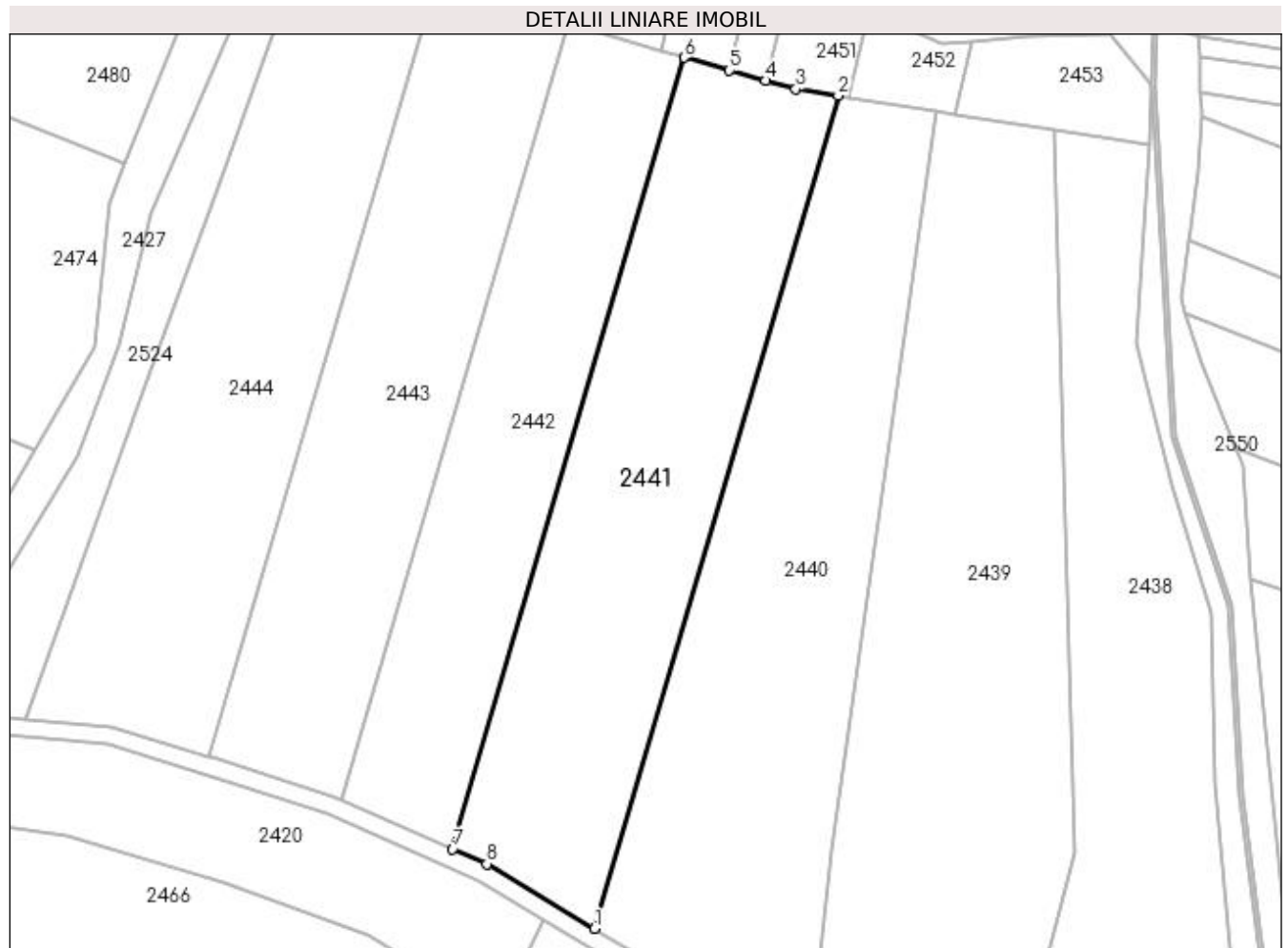
Inscrieri privind dezmembramentele dreptului de proprietate, drepturi reale de garanție și sarcini	Referințe
NU SUNT	

Anexa Nr. 1 La Partea I

Teren

Nr cadastral	Suprafața (mp)*	Observații / Referințe
	6.500	

* Suprafața este determinată în planul de proiecție Stereo 70.



Date referitoare la teren

Crt	Categorie folosință	Intra vilan	Suprafața (mp)	Tarla	Parcelă	Nr. topo	Observații / Referințe
1	faneata	NU	6.500	69	3718/4	-	

Lungime Segmente

1) Valorile lungimilor segmentelor sunt obținute din proiecție în plan.

Punct început	X / Y	Punct sfârșit	X / Y	Lungime segment (** (m)
1	450.139,522 512.239,891	2	450.193,279 512.423,536	191.351
2	450.193,279 512.423,536	3	450.183,932 512.425,01	9.462
3	450.183,932 512.425,01	4	450.177,302 512.426,88	6.889
4	450.177,302 512.426,88	5	450.169,255 512.429,149	8.361
5	450.169,255 512.429,149	6	450.159,289 512.431,959	10.354

Punct început	X / Y	Punct sfârşit	X / Y	Lungime segment (** (m)
6	450.159,289 512.431,959	7	450.108,201 512.257,431	181.852
7	450.108,201 512.257,431	8	450.115,737 512.254,124	8.23
8	450.115,737 512.254,124	1	450.139,522 512.239,891	27.718

** Lungimile segmentelor sunt determinate în planul de proiecţie Stereo 70 şi sunt rotunjite la 1 milimetru.

*** Distanţa dintre puncte este formată din segmente cumulate ce sunt mai mici decât valoarea 1 milimetru.

**DATE DESPRE IMOBILUL NR. 2442**

Oficiul de Cadastru și Publicitate Imobiliară SIBIU
Biroul de Cadastru și Publicitate Imobiliară Medias

A. Partea I. Descrierea imobilului

TEREN Extravilan

Adresa: Jud. Sibiu

Nr. Crt	Nr cadastral Nr. topografic	Suprafața* (mp)	Observații / Referințe
A1		4.800	Sector cadastral:64 Teren neimprejmuit;

B. Partea II. Proprietari și acte

Inscrieri privitoare la dreptul de proprietate și alte drepturi reale	Referințe
/	
Act Administrativ nr. 724/6, din 24/05/1995 emis de CJSDPAT SIBIU (TITLU DE PROPRIETATE);	
B1	A1
Intabulare, drept de PROPRIETATE, dobândit prin Reconstituire, cota actuala 1/1 1) MUNTEAN SOFIA	

C. Partea III. SARCINI .

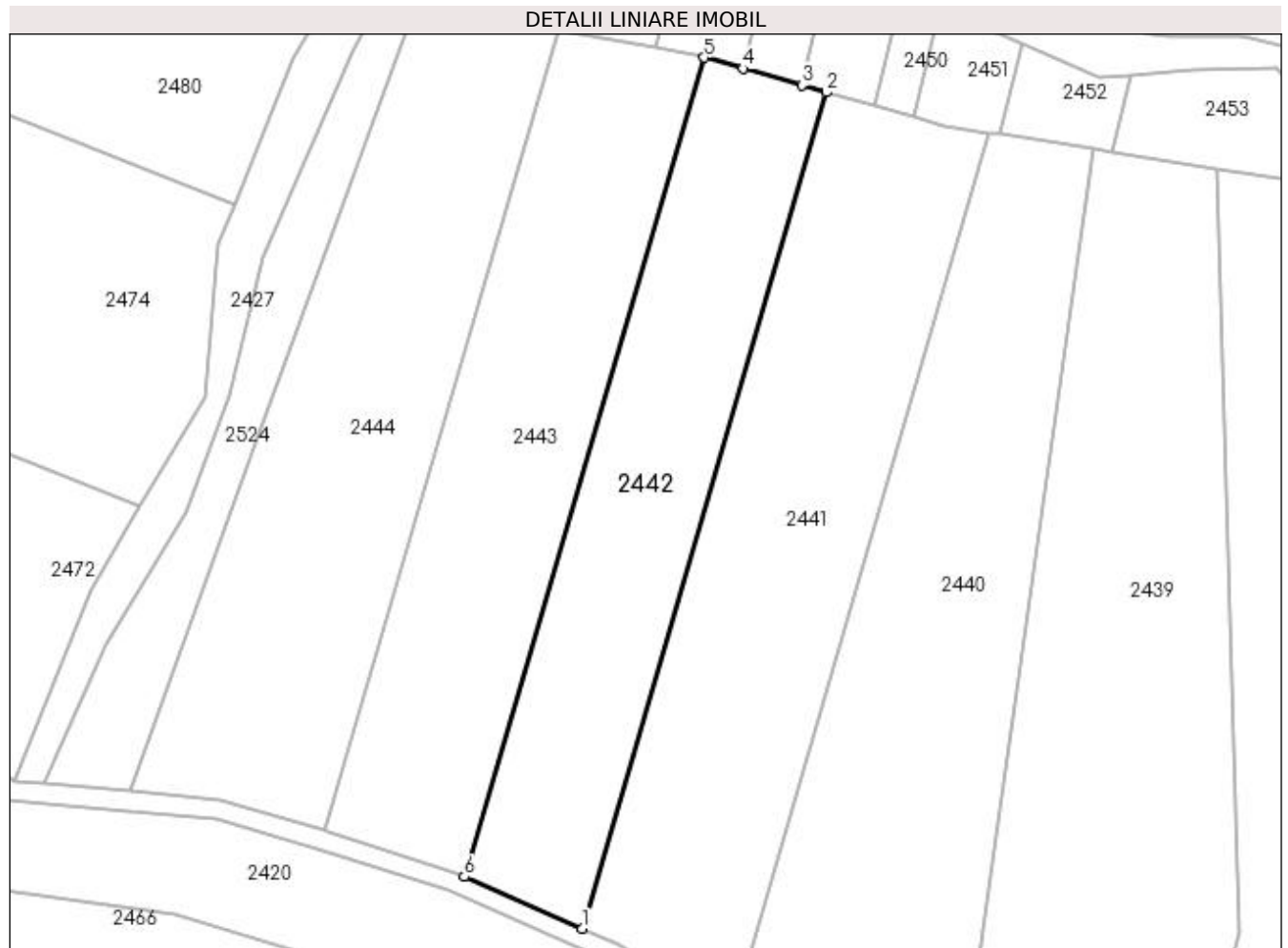
Inscrieri privind dezmembramintele dreptului de proprietate, drepturi reale de garanție și sarcini	Referințe
NU SUNT	

Anexa Nr. 1 La Partea I

Teren

Nr cadastral	Suprafața (mp)*	Observații / Referințe
	4.800	

* Suprafața este determinată în planul de proiecție Stereo 70.



Date referitoare la teren

Crt	Categorie folosință	Intra vilan	Suprafața (mp)	Tarla	Parcelă	Nr. topo	Observații / Referințe
1	arabil	NU	4.800	69	3718/3	-	

Lungime Segmente

1) Valorile lungimilor segmentelor sunt obținute din proiecție în plan.

Punct început	X / Y	Punct sfârșit	X / Y	Lungime segment (** (m)
1	450.108,201 512.257,431	2	450.159,289 512.431,959	181.852
2	450.159,289 512.431,959	3	450.154,078 512.433,429	5.415
3	450.154,078 512.433,429	4	450.141,802 512.436,891	12.754
4	450.141,802 512.436,891	5	450.133,622 512.439,198	8.5
5	450.133,622 512.439,198	6	450.083,578 512.268,238	178.134

Punct început	X / Y	Punct sfârșit	X / Y	Lungime segment (** (m)
6	450.083,578 512.268,238	1	450.108,201 512.257,431	26.89

** Lungimile segmentelor sunt determinate în planul de proiecție Stereo 70 și sunt rotunjite la 1 milimetru.

*** Distanța dintre puncte este formată din segmente cumulate ce sunt mai mici decât valoarea 1 milimetru.

**DATE DESPRE IMOBILUL NR. 2443**

Oficiul de Cadastru și Publicitate Imobiliară SIBIU
Biroul de Cadastru și Publicitate Imobiliară Medias

A. Partea I. Descrierea imobilului

TEREN Extravilan

Adresa: Jud. Sibiu

Nr. Crt	Nr cadastral Nr. topografic	Suprafața* (mp)	Observații / Referințe
A1		5.400	Sector cadastral:64 Teren neimprejmuit;

B. Partea II. Proprietari și acte

Inscrieri privitoare la dreptul de proprietate și alte drepturi reale	Referințe
/	
Act Administrativ nr. 966/6, din 14/06/1995 emis de CJSDPAT SIBIU (TITLU DE PROPRIETATE);	
B1	A1
Intabulare, drept de PROPRIETATE, dobândit prin Reconstituire, cota actuala 1/1	
1) ȚIFRAȘ ANIȘOARA	
2) ȚIFRAȘ CONSTANTIN	

C. Partea III. SARCINI .

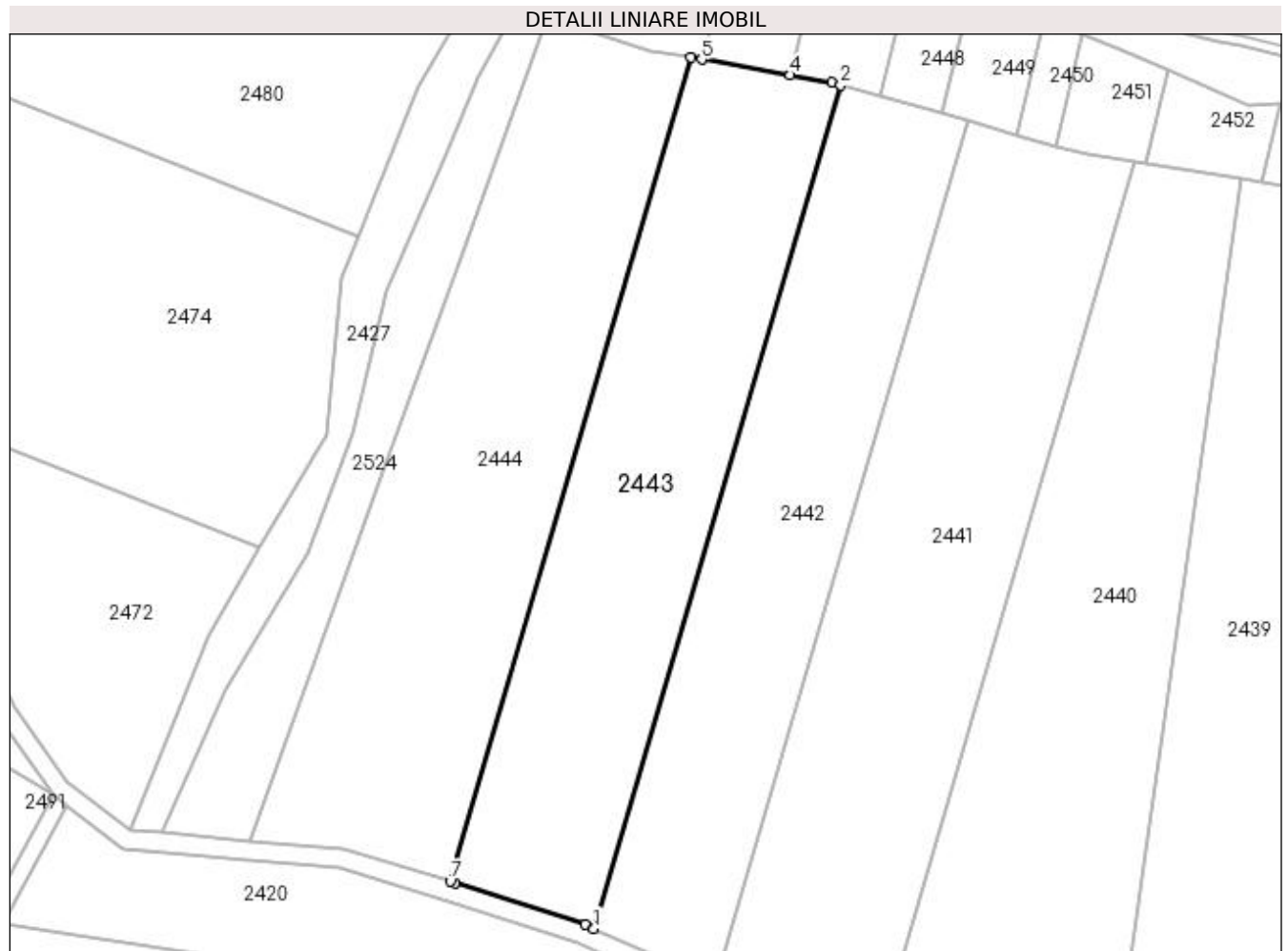
Inscrieri privind dezmembramintele dreptului de proprietate, drepturi reale de garanție și sarcini	Referințe
NU SUNT	

Anexa Nr. 1 La Partea I

Teren

Nr cadastral	Suprafața (mp)*	Observații / Referințe
	5.400	

* Suprafața este determinată în planul de proiecție Stereo 70.



Date referitoare la teren

Crt	Categorie folosință	Intra vilan	Suprafața (mp)	Tarla	Parcelă	Nr. topo	Observații / Referințe
1	arabil	NU	5.400	69	3718/2	-	NR PARCELA 3716/2 GRESIT IN TP

Lungime Segmente

1) Valorile lungimilor segmentelor sunt obținute din proiecție în plan.

Punct început	X / Y	Punct sfârșit	X / Y	Lungime segment (** (m)
1	450.083,578 512.268,238	2	450.133,622 512.439,198	178.134
2	450.133,622 512.439,198	3	450.131,863 512.439,694	1.827
3	450.131,863 512.439,694	4	450.123,416 512.441,19	8.579
4	450.123,416 512.441,19	5	450.105,43 512.444,375	18.265
5	450.105,43 512.444,375	6	450.103,28 512.444,756	2.184

Punct început	X / Y	Punct sfârșit	X / Y	Lungime segment (** (m)
6	450.103,28 512.444,756	7	450.054,422 512.277,849	173.91
7	450.054,422 512.277,849	8	450.055,37 512.277,563	0.99
8	450.055,37 512.277,563	9	450.081,765 512.269,034	27.738
9	450.081,765 512.269,034	1	450.083,578 512.268,238	1.979

** Lungimile segmentelor sunt determinate în planul de proiecție Stereo 70 și sunt rotunjite la 1 milimetru.

*** Distanța dintre puncte este formată din segmente cumulate ce sunt mai mici decât valoarea 1 milimetru.

**DATE DESPRE IMOBILUL NR. 2444**

Oficiul de Cadastru și Publicitate Imobiliară SIBIU
Biroul de Cadastru și Publicitate Imobiliară Medias

A. Partea I. Descrierea imobilului

TEREN Extravilan

Adresa: Jud. Sibiu

Nr. Crt	Nr cadastral Nr. topografic	Suprafața* (mp)	Observații / Referințe
A1		6.200	Sector cadastral:64 Teren neimprejmuit;

B. Partea II. Proprietari și acte

Inscrieri privitoare la dreptul de proprietate și alte drepturi reale	Referințe
/	
Act Administrativ nr. 697/6, din 14/06/1995 emis de CJSDPAT SIBIU (TITLU DE PROPRIETATE);	
B1	A1
Intabulare, drept de PROPRIETATE, dobândit prin Reconstituire, cota actuala 1/1	
1) VARZĂ VIORICA	
2) RICEAN MARIA	
3) MOLDOVAN ANA	

C. Partea III. SARCINI .

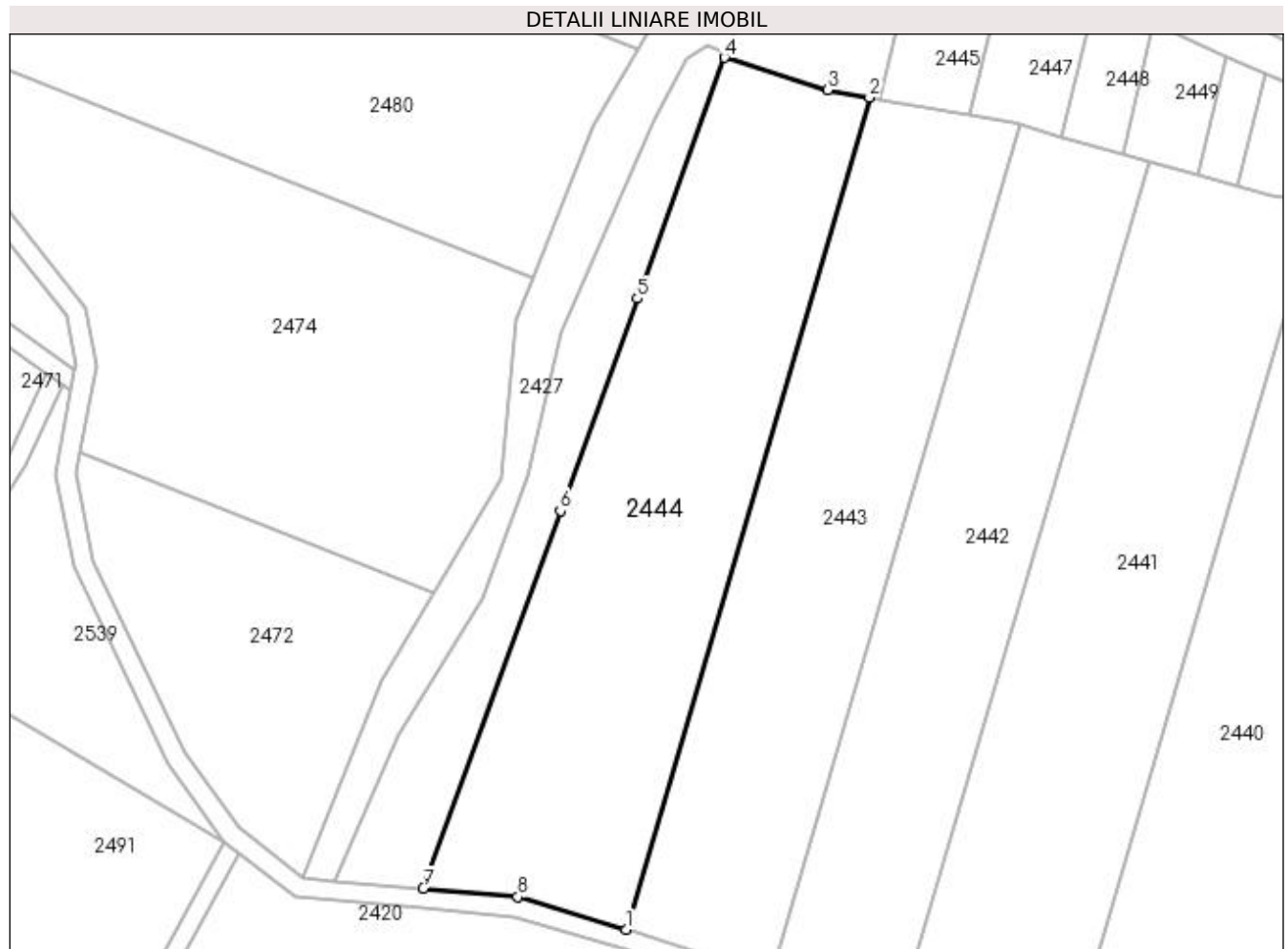
Inscrieri privind dezmembramintele dreptului de proprietate, drepturi reale de garanție și sarcini	Referințe
NU SUNT	

Anexa Nr. 1 La Partea I

Teren

Nr cadastral	Suprafața (mp)*	Observații / Referințe
	6.200	

* Suprafața este determinată în planul de proiecție Stereo 70.



Date referitoare la teren

Crt	Categorie folosință	Intra vilan	Suprafața (mp)	Tarla	Parcelă	Nr. topo	Observații / Referințe
1	arabil	NU	6.200	69	3718/1	-	

Lungime Segmente

1) Valorile lungimilor segmentelor sunt obținute din proiecție în plan.

Punct început	X / Y	Punct sfârșit	X / Y	Lungime segment (** (m)
1	450.054,422 512.277,849	2	450.103,28 512.444,756	173.91
2	450.103,28 512.444,756	3	450.094,894 512.446,24	8.516
3	450.094,894 512.446,24	4	450.074,22 512.452,762	21.679
4	450.074,22 512.452,762	5	450.056,699 512.404,431	51.409
5	450.056,699 512.404,431	6	450.041,254 512.361,827	45.317

Punct început	X / Y	Punct sfârșit	X / Y	Lungime segment (** (m)
6	450.041,254 512.361,827	7	450.013,787 512.286,06	80.592
7	450.013,787 512.286,06	8	450.032,708 512.284,396	18.994
8	450.032,708 512.284,396	1	450.054,422 512.277,849	22.68

** Lungimile segmentelor sunt determinate în planul de proiecție Stereo 70 și sunt rotunjite la 1 milimetru.

*** Distanța dintre puncte este formată din segmente cumulate ce sunt mai mici decât valoarea 1 milimetru.

**DATE DESPRE IMOBILUL NR. 2445**

Oficiul de Cadastru și Publicitate Imobiliară SIBIU
Biroul de Cadastru și Publicitate Imobiliară Medias

A. Partea I. Descrierea imobilului

TEREN Extravilan

Adresa: Jud. Sibiu

Nr. Crt	Nr cadastral Nr. topografic	Suprafața* (mp)	Observații / Referințe
A1		500	Sector cadastral:64 Teren neimprejmuit;

B. Partea II. Proprietari și acte

Inscrieri privitoare la dreptul de proprietate și alte drepturi reale	Referințe
/	
Act Administrativ nr. 966/6, din 14/06/1995 emis de CJSDPAT SIBIU (TITLU DE PROPRIETATE);	
B1	A1
Intabulare, drept de PROPRIETATE, dobândit prin Reconstituire, cota actuala 1/1	
1) ȚIFRAȘ ANIȘOARA	
2) ȚIFRAȘ CONSTANTIN	

C. Partea III. SARCINI .

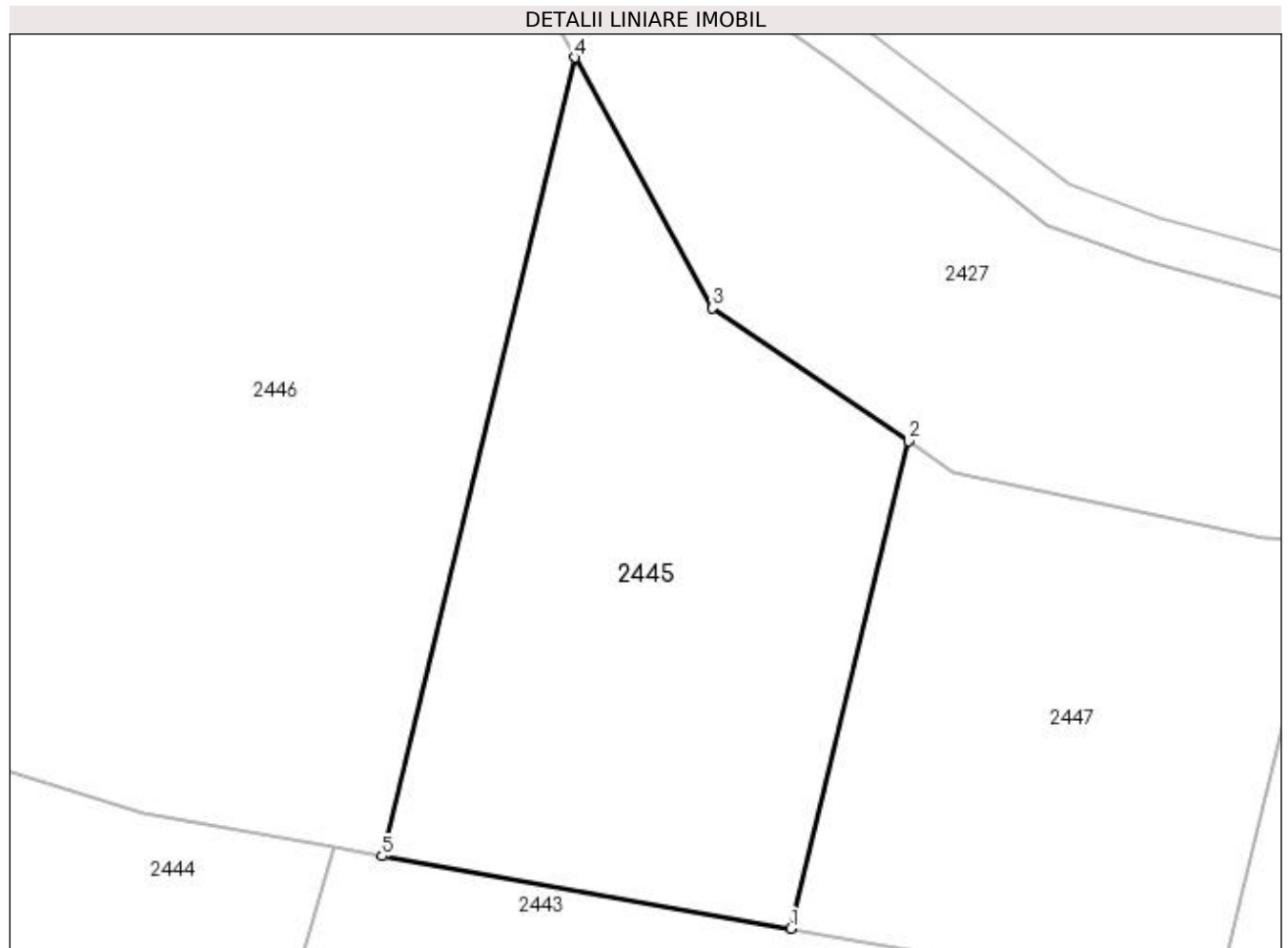
Inscrieri privind dezmembramintele dreptului de proprietate, drepturi reale de garanție și sarcini	Referințe
NU SUNT	

Anexa Nr. 1 La Partea I

Teren

Nr cadastral	Suprafața (mp)*	Observații / Referințe
	500	

* Suprafața este determinată în planul de proiecție Stereo 70.



Date referitoare la teren

Crt	Categorie folosință	Intravilan	Suprafața (mp)	Tarla	Parcelă	Nr. topo	Observații / Referințe
1	arabil	NU	500	69	3718/9	-	

Lungime Segmente

1) Valorile lungimilor segmentelor sunt obținute din proiecție în plan.

Punct început	X / Y	Punct sfârșit	X / Y	Lungime segment (** (m)
1	450.123,416 512.441,19	2	450.128,593 512.462,608	22.035
2	450.128,593 512.462,608	3	450.119,963 512.468,444	10.418
3	450.119,963 512.468,444	4	450.113,911 512.479,46	12.568
4	450.113,911 512.479,46	5	450.105,43 512.444,375	36.095
5	450.105,43 512.444,375	1	450.123,416 512.441,19	18.265

**** Lungimile segmentelor sunt determinate în planul de proiecție Stereo 70 și sunt rotunjite la 1 milimetru.**

***** Distanța dintre puncte este formată din segmente cumulate ce sunt mai mici decât valoarea 1 milimetru.**

**DATE DESPRE IMOBILUL NR. 2446**

Oficiul de Cadastru și Publicitate Imobiliară SIBIU
Biroul de Cadastru și Publicitate Imobiliară Medias

A. Partea I. Descrierea imobilului

TEREN Extravilan

Adresa: Jud. Sibiu

Nr. Crt	Nr cadastral Nr. topografic	Suprafața* (mp)	Observații / Referințe
A1		1.300	Sector cadastral:64 Teren neimprejmuit;

B. Partea II. Proprietari și acte

Inscrieri privitoare la dreptul de proprietate și alte drepturi reale	Referințe
/	
Act Administrativ nr. 830/6, din 24/05/1995 emis de CJSDPAT SIBIU (TITLU DE PROPRIETATE);	
B1	A1
Intabulare, drept de PROPRIETATE, dobandit prin Constituire, cota actuala 1/1 1) ARMIE TOMA	

C. Partea III. SARCINI .

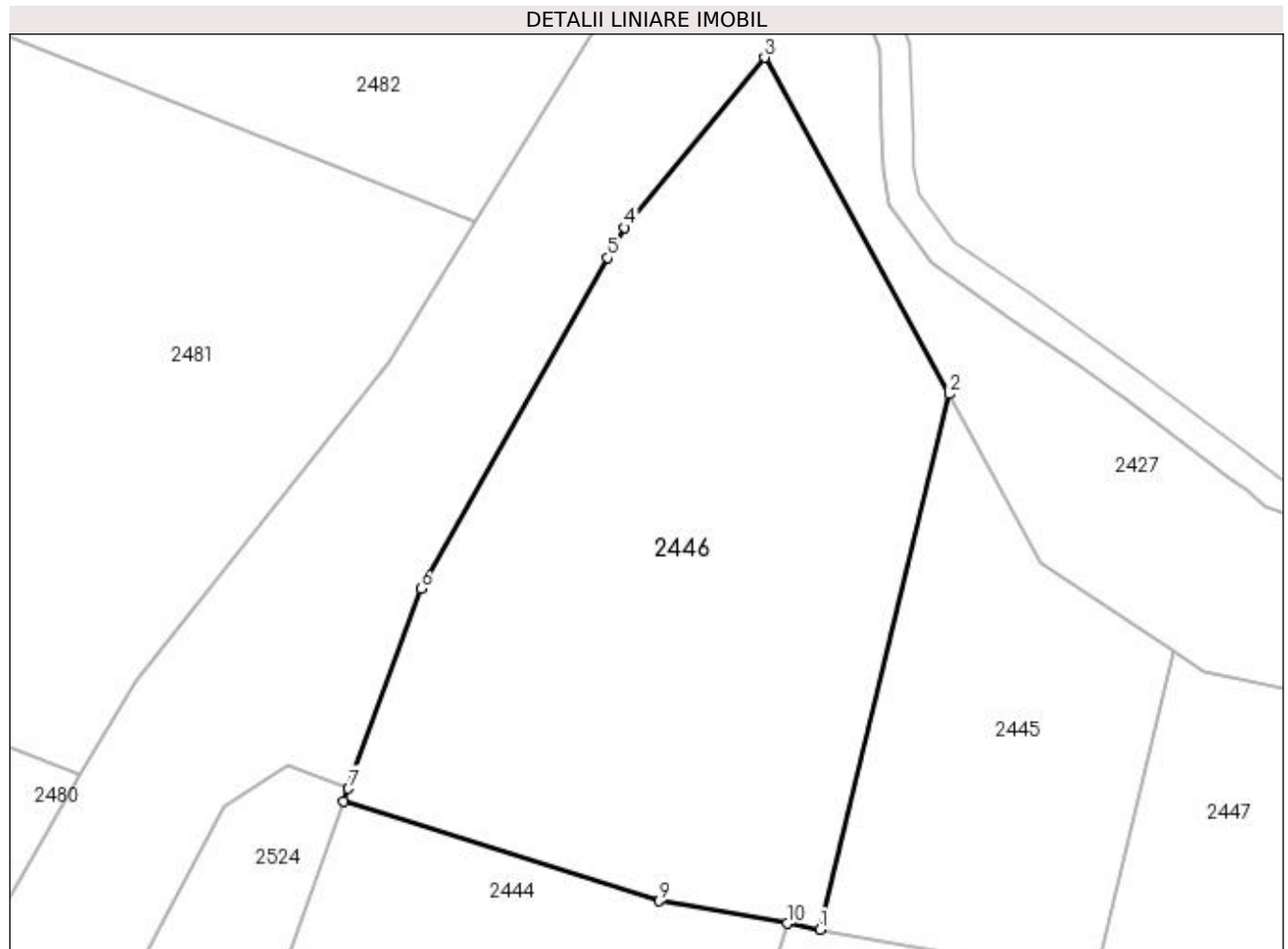
Inscrieri privind dezmembramintele dreptului de proprietate, drepturi reale de garanție și sarcini	Referințe
NU SUNT	

Anexa Nr. 1 La Partea I

Teren

Nr cadastral	Suprafața (mp)*	Observații / Referințe
	1.300	

* Suprafața este determinată în planul de proiecție Stereo 70.



Date referitoare la teren

Crt	Categorie folosință	Intra vilan	Suprafața (mp)	Tarla	Parcelă	Nr. topo	Observații / Referințe
1	arabil	NU	1.300	69	3718/8	-	

Lungime Segmente

1) Valorile lungimilor segmentelor sunt obținute din proiecție în plan.

Punct început	X / Y	Punct sfârșit	X / Y	Lungime segment (** (m)
1	450.105,43 512.444,375	2	450.113,911 512.479,46	36.095
2	450.113,911 512.479,46	3	450.101,803 512.501,497	25.145
3	450.101,803 512.501,497	4	450.092,649 512.490,358	14.418
4	450.092,649 512.490,358	5	450.091,527 512.488,374	2.279
5	450.091,527 512.488,374	6	450.079,272 512.466,699	24.9

Punct început	X / Y	Punct sfârșit	X / Y	Lungime segment (** (m)
6	450.079,272 512.466,699	7	450.074,525 512.453,605	13.927
7	450.074,525 512.453,605	8	450.074,22 512.452,762	0.897
8	450.074,22 512.452,762	9	450.094,894 512.446,24	21.679
9	450.094,894 512.446,24	10	450.103,28 512.444,756	8.516
10	450.103,28 512.444,756	1	450.105,43 512.444,375	2.184

** Lungimile segmentelor sunt determinate în planul de proiecție Stereo 70 și sunt rotunjite la 1 milimetru.

*** Distanța dintre puncte este formată din segmente cumulate ce sunt mai mici decât valoarea 1 milimetru.

**DATE DESPRE IMOBILUL NR. 2447**

Oficiul de Cadastru și Publicitate Imobiliară SIBIU
Biroul de Cadastru și Publicitate Imobiliară Medias

A. Partea I. Descrierea imobilului

TEREN Extravilan

Adresa: Jud. Sibiu

Nr. Crt	Nr cadastral Nr. topografic	Suprafața* (mp)	Observații / Referințe
A1		400	Sector cadastral:64 Teren neimprejmuit;

B. Partea II. Proprietari și acte

Inscrieri privitoare la dreptul de proprietate și alte drepturi reale	Referințe
/	
Act Administrativ nr. 609/6, din 23/05/1995 emis de CJSDPAT SIBIU (TITLU DE PROPRIETATE);	
B1	A1
Intabulare, drept de PROPRIETATE, dobândit prin Reconstituire, cota actuala 1/1 1) SUCIU PARASCHIVA	

C. Partea III. SARCINI .

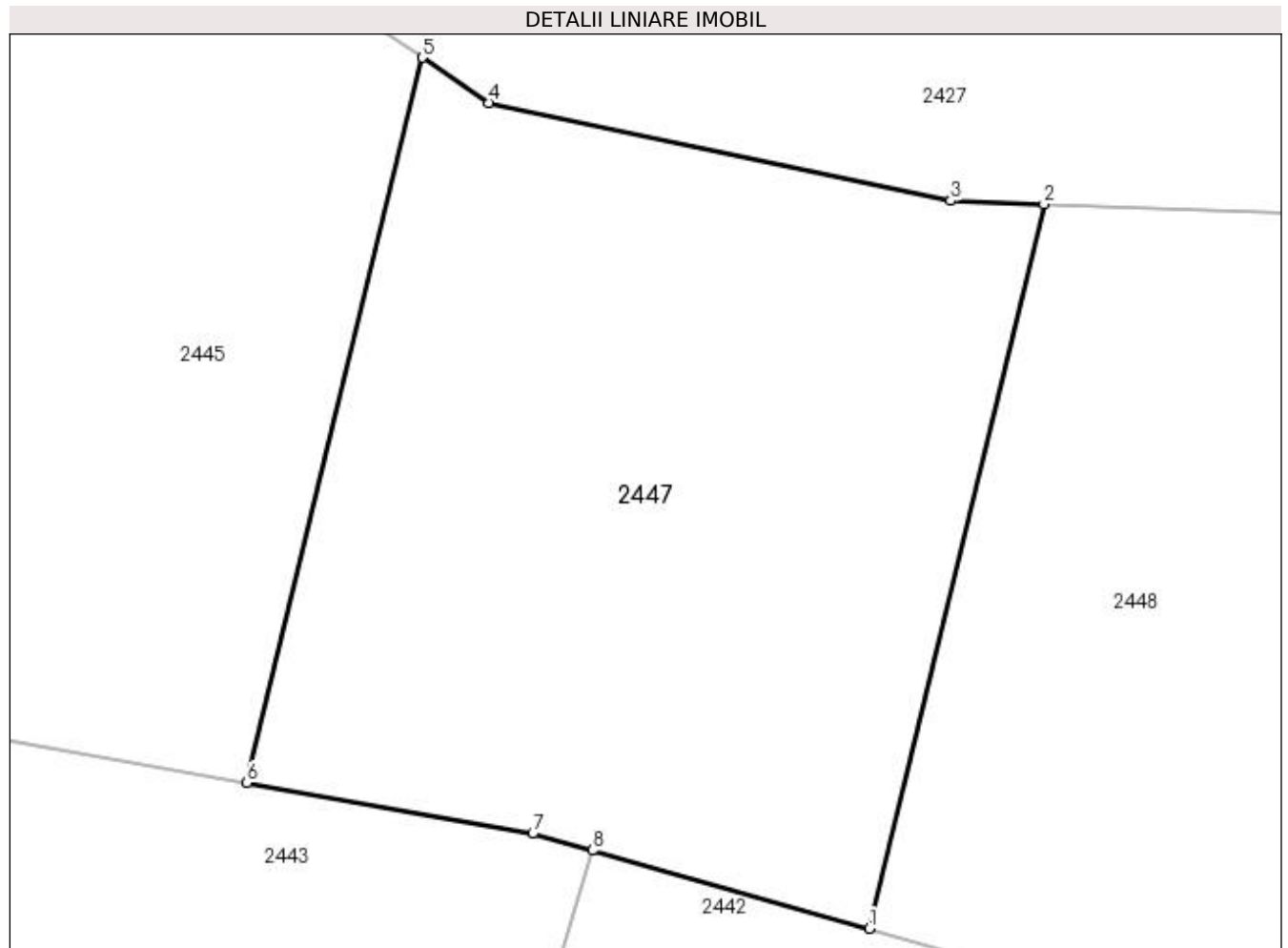
Inscrieri privind dezmembramintele dreptului de proprietate, drepturi reale de garanție și sarcini	Referințe
NU SUNT	

Anexa Nr. 1 La Partea I

Teren

Nr cadastral	Suprafața (mp)*	Observații / Referințe
	400	

* Suprafața este determinată în planul de proiecție Stereo 70.



Date referitoare la teren

Crt	Categorie folosință	Intra vilan	Suprafața (mp)	Tarla	Parcelă	Nr. topo	Observații / Referințe
1	arabil	NU	400	69	3718/10	-	

Lungime Segmente

1) Valorile lungimilor segmentelor sunt obținute din proiecție în plan.

Punct început	X / Y	Punct sfârșit	X / Y	Lungime segment (** (m)
1	450.141,802 512.436,891	2	450.146,972 512.458,275	22.0
2	450.146,972 512.458,275	3	450.144,218 512.458,375	2.755
3	450.144,218 512.458,375	4	450.130,576 512.461,267	13.945
4	450.130,576 512.461,267	5	450.128,593 512.462,608	2.394
5	450.128,593 512.462,608	6	450.123,416 512.441,19	22.035

Punct început	X / Y	Punct sfârșit	X / Y	Lungime segment (** (m)
6	450.123,416 512.441,19	7	450.131,863 512.439,694	8.579
7	450.131,863 512.439,694	8	450.133,622 512.439,198	1.827
8	450.133,622 512.439,198	1	450.141,802 512.436,891	8.5

** Lungimile segmentelor sunt determinate în planul de proiecție Stereo 70 și sunt rotunjite la 1 milimetru.

*** Distanța dintre puncte este formată din segmente cumulate ce sunt mai mici decât valoarea 1 milimetru.

**DATE DESPRE IMOBILUL NR. 2448**

Oficiul de Cadastru și Publicitate Imobiliară SIBIU
Biroul de Cadastru și Publicitate Imobiliară Medias

A. Partea I. Descrierea imobilului

TEREN Extravilan

Adresa: Jud. Sibiu

Nr. Crt	Nr cadastral Nr. topografic	Suprafața* (mp)	Observații / Referințe
A1		300	Sector cadastral:64 Teren neimprejmuit;

B. Partea II. Proprietari și acte

Inscrieri privitoare la dreptul de proprietate și alte drepturi reale	Referințe
/	
Act Administrativ nr. 744/6, din 29/05/1995 emis de CJSDPAT SIBIU (TITLU DE PROPRIETATE);	
B1	A1
Intabulare, drept de PROPRIETATE, dobândit prin Reconstituire, cota actuala 1/1 1) STANCIU ANA	

C. Partea III. SARCINI .

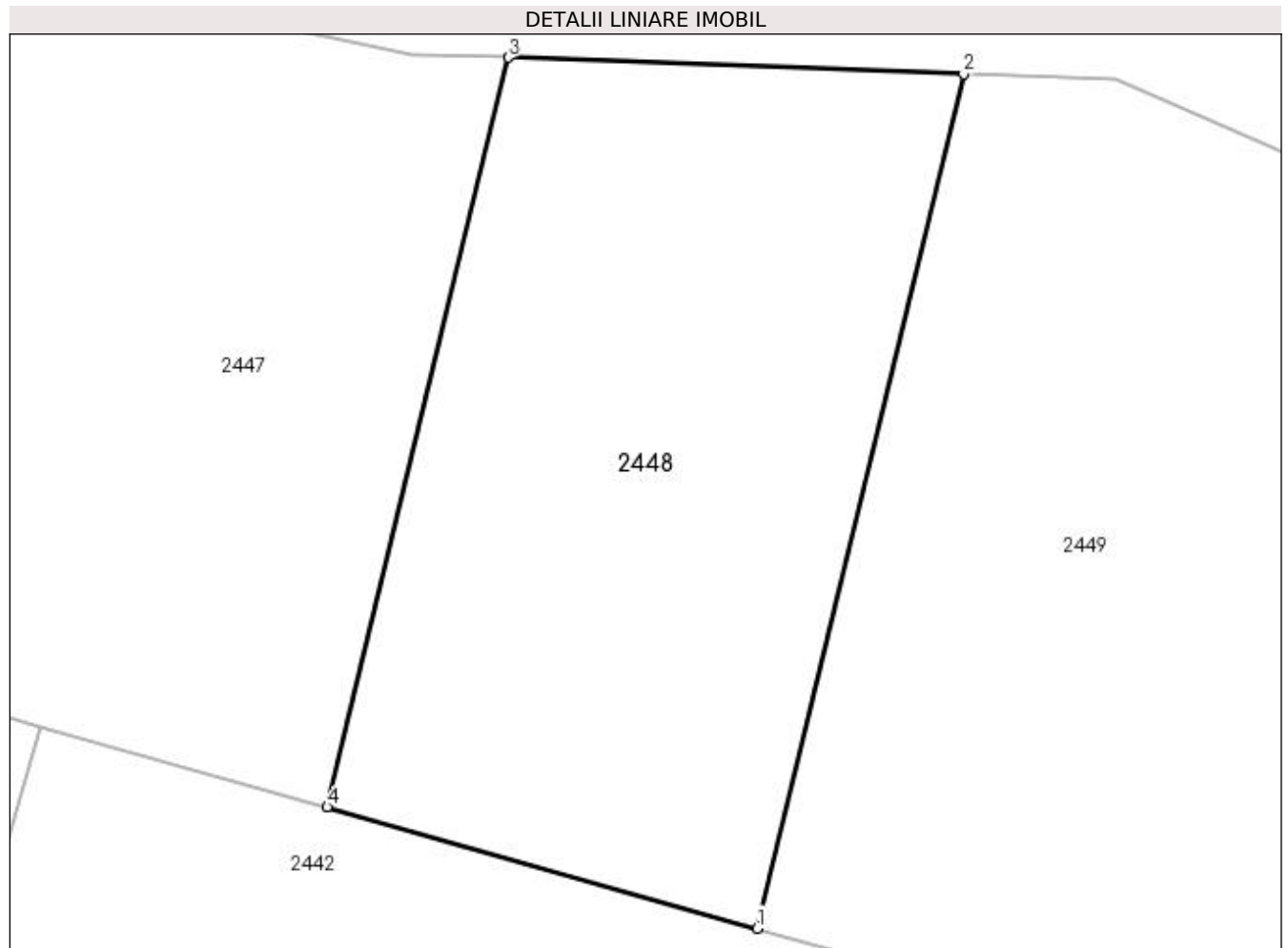
Inscrieri privind dezmembramintele dreptului de proprietate, drepturi reale de garanție și sarcini	Referințe
NU SUNT	

Anexa Nr. 1 La Partea I

Teren

Nr cadastral	Suprafața (mp)*	Observații / Referințe
	300	

* Suprafața este determinată în planul de proiecție Stereo 70.



Date referitoare la teren

Crt	Categorie folosință	Intravilan	Suprafața (mp)	Tarla	Parcelă	Nr. topo	Observații / Referințe
1	arabil	NU	300	69	3718/11	-	

Lungime Segmente

1) Valorile lungimilor segmentelor sunt obținute din proiecție în plan.

Punct început	X / Y	Punct sfârșit	X / Y	Lungime segment (** (m)
1	450.154,078 512.433,429	2	450.159,97 512.457,804	25.077
2	450.159,97 512.457,804	3	450.146,972 512.458,275	13.007
3	450.146,972 512.458,275	4	450.141,802 512.436,891	22.0
4	450.141,802 512.436,891	1	450.154,078 512.433,429	12.754

**** Lungimile segmentelor sunt determinate în planul de proiecție Stereo 70 și sunt rotunjite la 1 milimetru.**

***** Distanța dintre puncte este formată din segmente cumulate ce sunt mai mici decât valoarea 1 milimetru.**

**DATE DESPRE IMOBILUL NR. 2449**

Oficiul de Cadastru și Publicitate Imobiliară SIBIU
Biroul de Cadastru și Publicitate Imobiliară Medias

A. Partea I. Descrierea imobilului

TEREN Extravilan

Adresa: Jud. Sibiu

Nr. Crt	Nr cadastral Nr. topografic	Suprafața* (mp)	Observații / Referințe
A1		400	Sector cadastral:64 Teren neimprejmuit;

B. Partea II. Proprietari și acte

Inscrieri privitoare la dreptul de proprietate și alte drepturi reale	Referințe
/	
Act Administrativ nr. 703/6, din 22/05/1995 emis de CJSDPAT SIBIU (TITLU DE PROPRIETATE);	
B1	A1
Intabulare, drept de PROPRIETATE, dobândit prin Reconstituire, cota actuala 1/1 1) LOMOTĂ MARIANA	

C. Partea III. SARCINI .

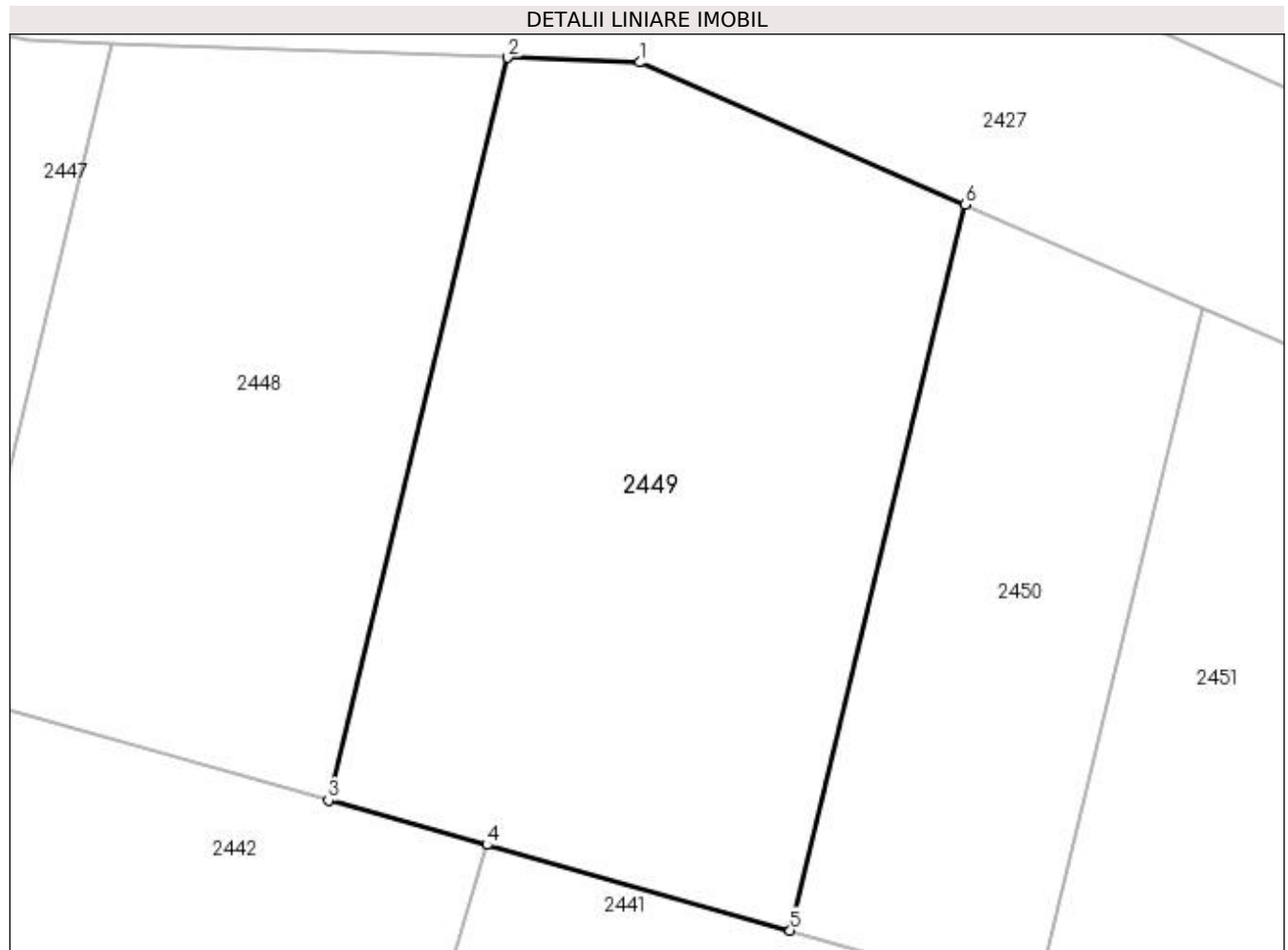
Inscrieri privind dezmembramintele dreptului de proprietate, drepturi reale de garanție și sarcini	Referințe
NU SUNT	

Anexa Nr. 1 La Partea I

Teren

Nr cadastral	Suprafața (mp)*	Observații / Referințe
	400	

* Suprafața este determinată în planul de proiecție Stereo 70.



Date referitoare la teren

Crt	Categorie folosință	Intravilan	Suprafața (mp)	Tarla	Parcelă	Nr. topo	Observații / Referințe
1	arabil	NU	400	69	3718/12	-	

Lungime Segmente

1) Valorile lungimilor segmentelor sunt obținute din proiecție în plan.

Punct început	X / Y	Punct sfârșit	X / Y	Lungime segment (** (m)
1	450.164,31 512.457,646	2	450.159,97 512.457,804	4.343
2	450.159,97 512.457,804	3	450.154,078 512.433,429	25.077
3	450.154,078 512.433,429	4	450.159,289 512.431,959	5.415
4	450.159,289 512.431,959	5	450.169,255 512.429,149	10.354
5	450.169,255 512.429,149	6	450.175,015 512.452,977	24.514

Punct început	X / Y	Punct sfârșit	X / Y	Lungime segment (** (m)
6	450.175,015 512.452,977	1	450.164,31 512.457,646	11.679

** Lungimile segmentelor sunt determinate în planul de proiecție Stereo 70 și sunt rotunjite la 1 milimetru.

*** Distanța dintre puncte este formată din segmente cumulate ce sunt mai mici decât valoarea 1 milimetru.

**DATE DESPRE IMOBILUL NR. 2450**

Oficiul de Cadastru și Publicitate Imobiliară SIBIU
Biroul de Cadastru și Publicitate Imobiliară Medias

A. Partea I. Descrierea imobilului

TEREN Extravilan

Adresa: Jud. Sibiu

Nr. Crt	Nr cadastral Nr. topografic	Suprafața* (mp)	Observații / Referințe
A1		200	Sector cadastral:64 Teren neimprejmuit;

B. Partea II. Proprietari și acte

Inscrieri privitoare la dreptul de proprietate și alte drepturi reale	Referințe
/	
Act Administrativ nr. 766/6, din 31/05/1995 emis de CJSDPAT SIBIU (TITLU DE PROPRIETATE);	
B1	A1
Intabulare, drept de PROPRIETATE, dobândit prin Reconstituire, cota actuala 1/1 1) PINTEA ILEANA DEFUNCT:Da	

C. Partea III. SARCINI .

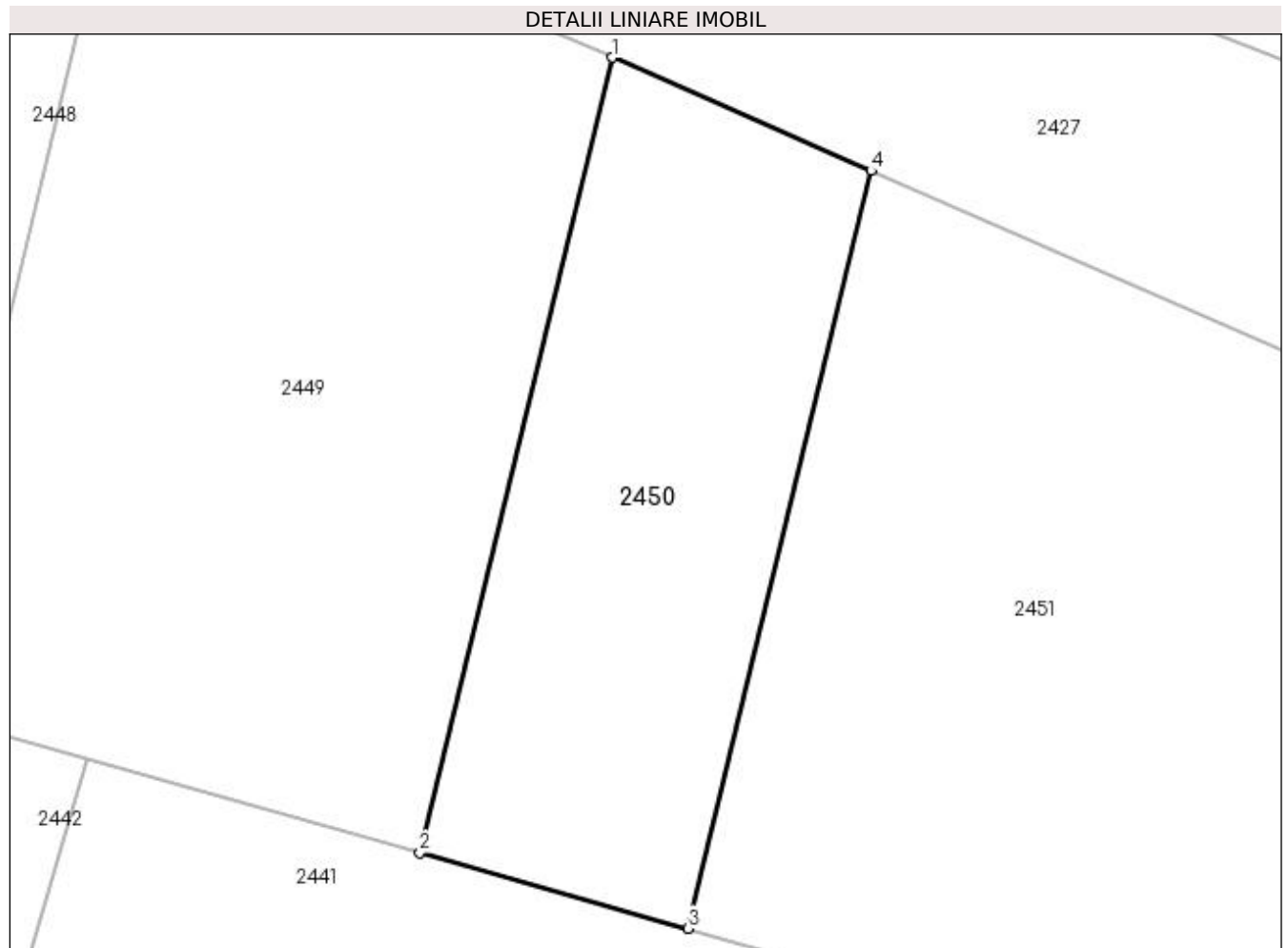
Inscrieri privind dezmembramintele dreptului de proprietate, drepturi reale de garanție și sarcini	Referințe
NU SUNT	

Anexa Nr. 1 La Partea I

Teren

Nr cadastral	Suprafața (mp)*	Observații / Referințe
	200	

* Suprafața este determinată în planul de proiecție Stereo 70.



Date referitoare la teren

Crt	Categorie folosință	Intra vilan	Suprafața (mp)	Tarla	Parcelă	Nr. topo	Observații / Referințe
1	arabil	NU	200	69	3718/13	-	

Lungime Segmente

1) Valorile lungimilor segmentelor sunt obținute din proiecție în plan.

Punct început	X / Y	Punct sfârșit	X / Y	Lungime segment (** (m)
1	450.175,015 512.452,977	2	450.169,255 512.429,149	24.514
2	450.169,255 512.429,149	3	450.177,302 512.426,88	8.361
3	450.177,302 512.426,88	4	450.182,791 512.449,585	23.36
4	450.182,791 512.449,585	1	450.175,015 512.452,977	8.484

**** Lungimile segmentelor sunt determinate în planul de proiecție Stereo 70 și sunt rotunjite la 1 milimetru.**

***** Distanța dintre puncte este formată din segmente cumulate ce sunt mai mici decât valoarea 1 milimetru.**

**DATE DESPRE IMOBILUL NR. 2451**

Oficiul de Cadastru și Publicitate Imobiliară SIBIU
Biroul de Cadastru și Publicitate Imobiliară Medias

A. Partea I. Descrierea imobilului

TEREN Extravilan

Adresa: Jud. Sibiu

Nr. Crt	Nr cadastral Nr. topografic	Suprafața* (mp)	Observații / Referințe
A1		400	Sector cadastral:64 Teren neimprejmuit;

B. Partea II. Proprietari și acte

Inscrieri privitoare la dreptul de proprietate și alte drepturi reale	Referințe
/	
Act Administrativ nr. 695/6, din 14/06/1995 emis de CJSDPAT SIBIU (TITLU DE PROPRIETATE);	
B1	A1
Intabulare, drept de PROPRIETATE, dobândit prin Reconstituire, cota actuala 1/1	
1) COMAN ACHIM	
2) TOMA ANA	

C. Partea III. SARCINI .

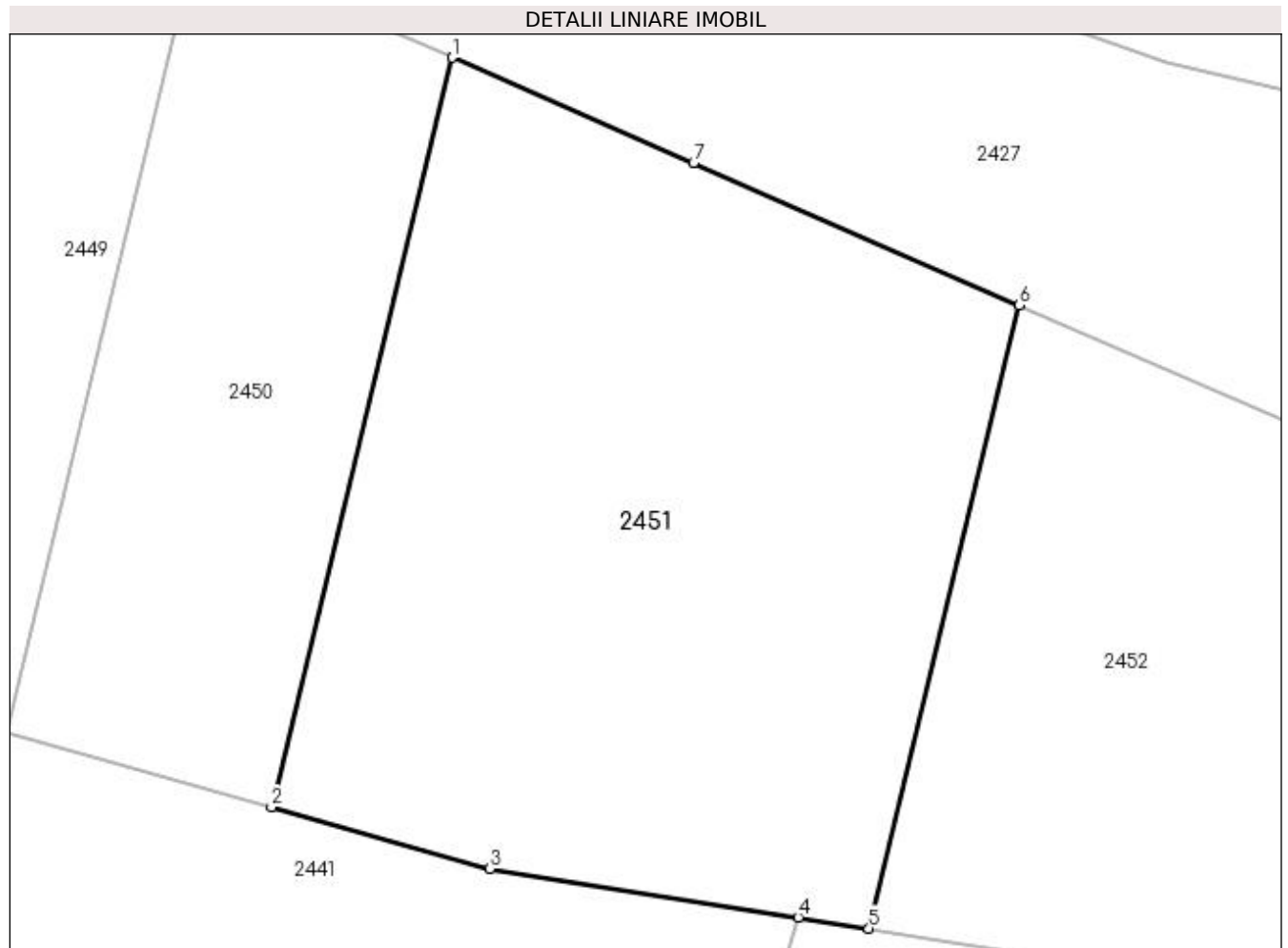
Inscrieri privind dezmembramintele dreptului de proprietate, drepturi reale de garanție și sarcini	Referințe
NU SUNT	

Anexa Nr. 1 La Partea I

Teren

Nr cadastral	Suprafața (mp)*	Observații / Referințe
	400	

* Suprafața este determinată în planul de proiecție Stereo 70.



Date referitoare la teren

Crt	Categorie folosință	Intra vilan	Suprafața (mp)	Tarla	Parcelă	Nr. topo	Observații / Referințe
1	arabil	NU	400	69	3718/14	-	

Lungime Segmente

1) Valorile lungimilor segmentelor sunt obținute din proiecție în plan.

Punct început	X / Y	Punct sfârșit	X / Y	Lungime segment (** (m)
1	450.182,791 512.449,585	2	450.177,302 512.426,88	23.36
2	450.177,302 512.426,88	3	450.183,932 512.425,01	6.889
3	450.183,932 512.425,01	4	450.193,279 512.423,536	9.462
4	450.193,279 512.423,536	5	450.195,419 512.423,198	2.166
5	450.195,419 512.423,198	6	450.199,984 512.442,086	19.432

Punct început	X / Y	Punct sfârșit	X / Y	Lungime segment (** (m)
6	450.199,984 512.442,086	7	450.190,104 512.446,396	10.78
7	450.190,104 512.446,396	1	450.182,791 512.449,585	7.978

** Lungimile segmentelor sunt determinate în planul de proiecție Stereo 70 și sunt rotunjite la 1 milimetru.

*** Distanța dintre puncte este formată din segmente cumulate ce sunt mai mici decât valoarea 1 milimetru.

**DATE DESPRE IMOBILUL NR. 2452**

Oficiul de Cadastru și Publicitate Imobiliară SIBIU
Biroul de Cadastru și Publicitate Imobiliară Medias

A. Partea I. Descrierea imobilului

TEREN Extravilan

Adresa: Jud. Sibiu

Nr. Crt	Nr cadastral Nr. topografic	Suprafața* (mp)	Observații / Referințe
A1		400	Sector cadastral:64 Teren neimprejmuit;

B. Partea II. Proprietari și acte

Inscrieri privitoare la dreptul de proprietate și alte drepturi reale	Referințe
/	
Act Administrativ nr. 947/6, din 26/05/1995 emis de CJSDPAT SIBIU (TITLU DE PROPRIETATE);	
B1	A1
Intabulare, drept de PROPRIETATE, dobandit prin Constituire, cota actuala 1/1 1) TEGLAȘ CORNELIA	

C. Partea III. SARCINI .

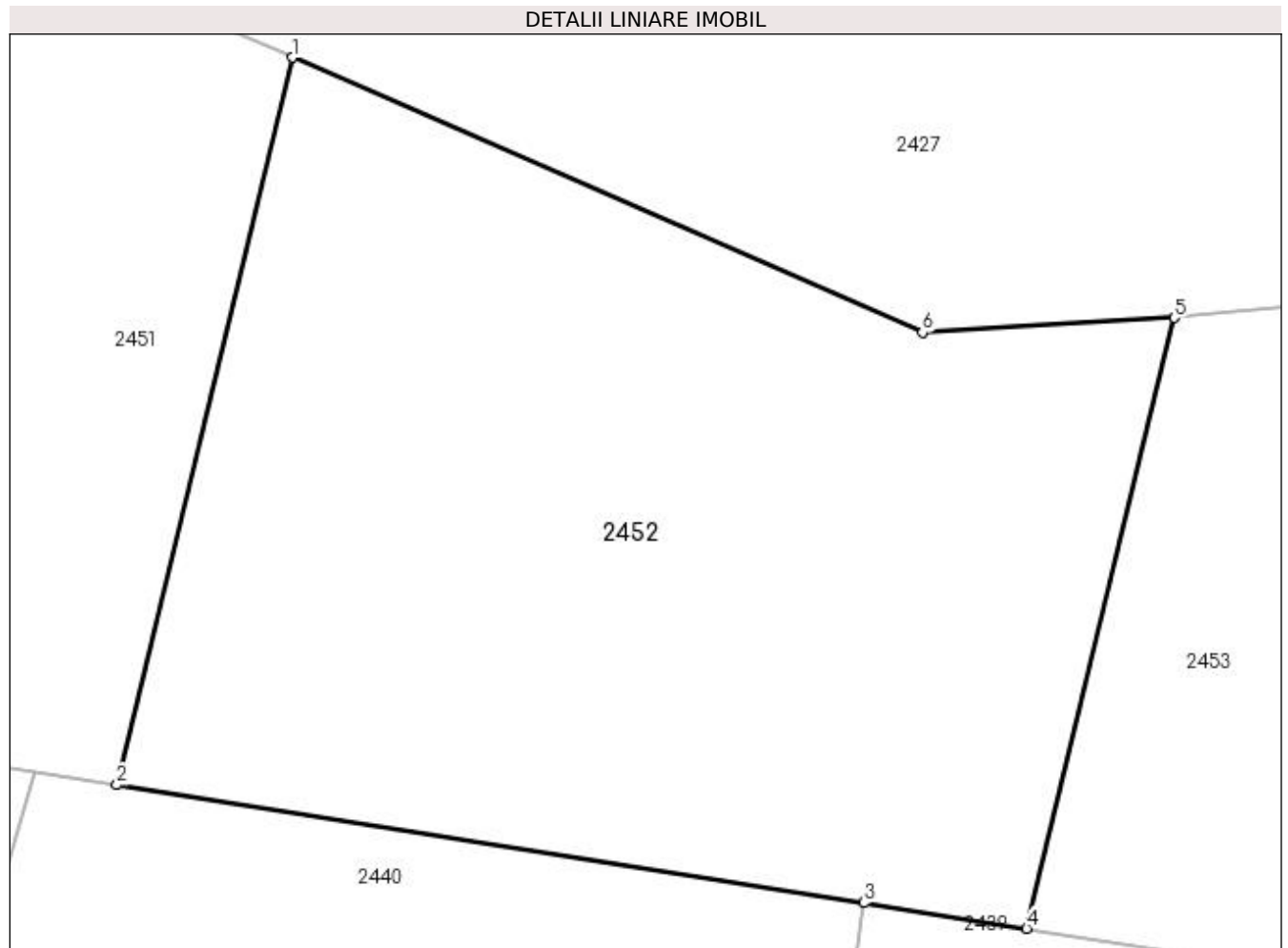
Inscrieri privind dezmembramintele dreptului de proprietate, drepturi reale de garanție și sarcini	Referințe
NU SUNT	

Anexa Nr. 1 La Partea I

Teren

Nr cadastral	Suprafața (mp)*	Observații / Referințe
	400	

* Suprafața este determinată în planul de proiecție Stereo 70.



Date referitoare la teren

Crt	Categorie folosință	Intravilan	Suprafața (mp)	Tarla	Parcelă	Nr. topo	Observații / Referințe
1	arabil	NU	400	69	3718/15	-	

Lungime Segmente

1) Valorile lungimilor segmentelor sunt obținute din proiecție în plan.

Punct început	X / Y	Punct sfârșit	X / Y	Lungime segment (** (m)
1	450.199,984 512.442,086	2	450.195,419 512.423,198	19.432
2	450.195,419 512.423,198	3	450.214,834 512.420,137	19.655
3	450.214,834 512.420,137	4	450.219,066 512.419,469	4.284
4	450.219,066 512.419,469	5	450.222,9 512.435,331	16.319
5	450.222,9 512.435,331	6	450.216,359 512.434,944	6.553

Punct început	X / Y	Punct sfârșit	X / Y	Lungime segment (** (m)
6	450.216,359 512.434,944	1	450.199,984 512.442,086	17.864

** Lungimile segmentelor sunt determinate în planul de proiecție Stereo 70 și sunt rotunjite la 1 milimetru.

*** Distanța dintre puncte este formată din segmente cumulate ce sunt mai mici decât valoarea 1 milimetru.

**DATE DESPRE IMOBILUL NR. 2453**

Oficiul de Cadastru și Publicitate Imobiliară SIBIU
Biroul de Cadastru și Publicitate Imobiliară Medias

A. Partea I. Descrierea imobilului

TEREN Extravilan

Adresa: Jud. Sibiu

Nr. Crt	Nr cadastral Nr. topografic	Suprafața* (mp)	Observații / Referințe
A1		800	Sector cadastral:64 Teren neimprejmuit;

B. Partea II. Proprietari și acte

Inscrieri privitoare la dreptul de proprietate și alte drepturi reale	Referințe
/	
Act Administrativ nr. 767/6, din 31/05/1995 emis de CJSDPAT SIBIU (TITLU DE PROPRIETATE);	
B1	A1
Intabulare, drept de PROPRIETATE, dobândit prin Reconstituire, cota actuala 1/1 1) PINTEA FODOR	

C. Partea III. SARCINI .

Inscrieri privind dezmembramintele dreptului de proprietate, drepturi reale de garanție și sarcini	Referințe
NU SUNT	

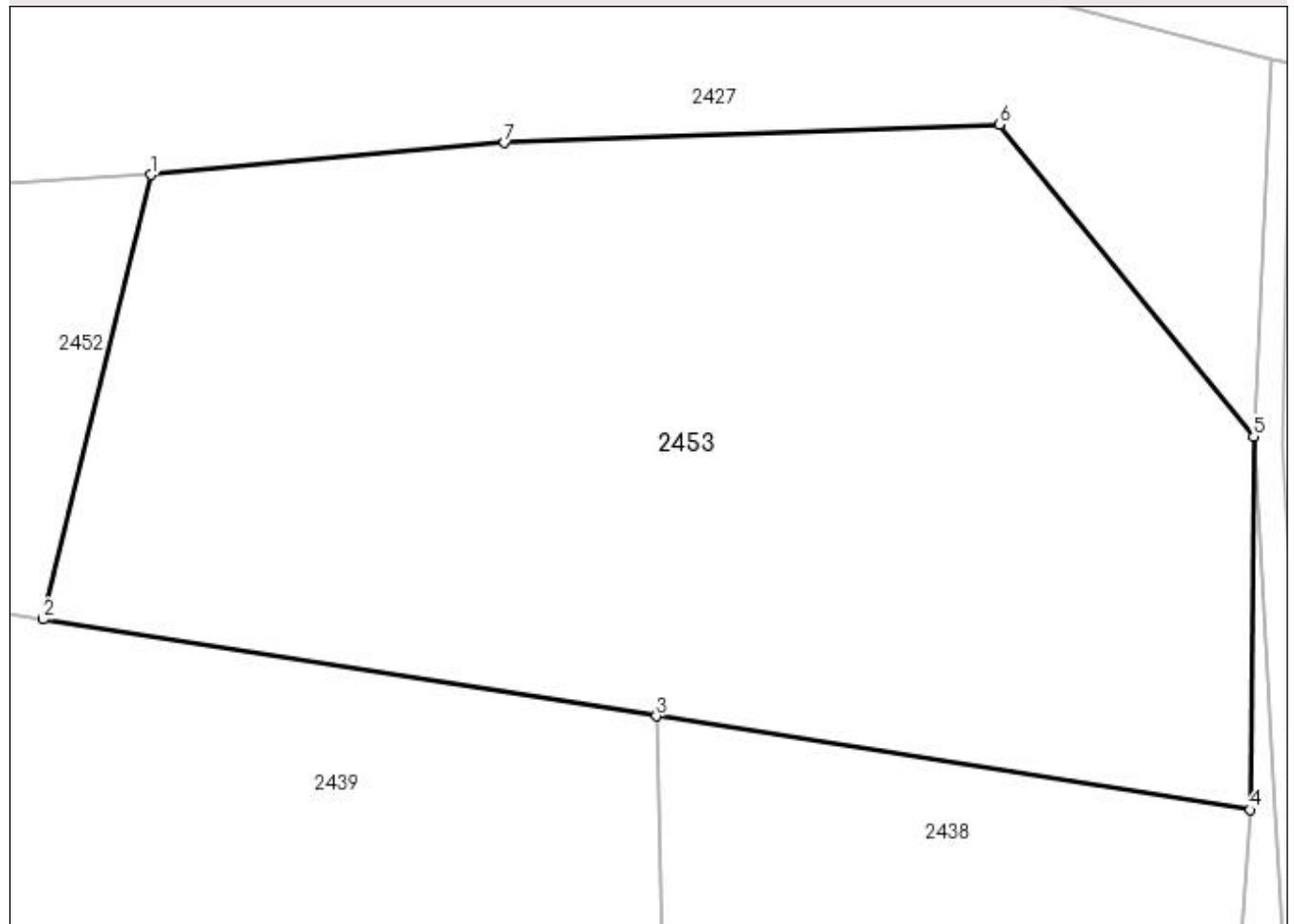
Anexa Nr. 1 La Partea I

Teren

Nr cadastral	Suprafața (mp)*	Observații / Referințe
	800	

* Suprafața este determinată în planul de proiecție Stereo 70.

DETALII LINIARE IMOBIL



Date referitoare la teren

Crt	Categorie folosință	Intravilan	Suprafața (mp)	Tarla	Parcelă	Nr. topo	Observații / Referințe
1	arabil	NU	800	69	3718/16	-	

Lungime Segmente

1) Valorile lungimilor segmentelor sunt obținute din proiecție în plan.

Punct început	X / Y	Punct sfârșit	X / Y	Lungime segment (** (m)
1	450.222,9 512.435,331	2	450.219,066 512.419,469	16.319
2	450.219,066 512.419,469	3	450.240,952 512.416,018	22.157
3	450.240,952 512.416,018	4	450.262,149 512.412,675	21.458
4	450.262,149 512.412,675	5	450.262,263 512.425,984	13.31
5	450.262,263 512.425,984	6	450.253,188 512.437,123	14.368

Punct început	X / Y	Punct sfârșit	X / Y	Lungime segment (** (m)
6	450.253,188 512.437,123	7	450.235,526 512.436,478	17.673
7	450.235,526 512.436,478	1	450.222,9 512.435,331	12.678

** Lungimile segmentelor sunt determinate în planul de proiecție Stereo 70 și sunt rotunjite la 1 milimetru.

*** Distanța dintre puncte este formată din segmente cumulate ce sunt mai mici decât valoarea 1 milimetru.

**DATE DESPRE IMOBILUL NR. 2454**

Oficiul de Cadastru și Publicitate Imobiliară SIBIU
Biroul de Cadastru și Publicitate Imobiliară Medias

A. Partea I. Descrierea imobilului

TEREN Extravilan

Adresa: Jud. Sibiu

Nr. Crt	Nr cadastral Nr. topografic	Suprafața* (mp)	Observații / Referințe
A1		2.000	Sector cadastral:64 Teren neimprejmuit;

B. Partea II. Proprietari și acte

Inscrieri privitoare la dreptul de proprietate și alte drepturi reale	Referințe
/	
Act Administrativ nr. 896/6, din 15/06/1995 emis de CJSDPAT SIBIU (TITLU DE PROPRIETATE);	
B1	A1
Intabulare, drept de PROPRIETATE, dobândit prin Reconstituire, cota actuala 1/1	
1) MIHAI LIVIU	
2) MIHAI NICOLAE	
3) TOMA ROMAN	
4) TOMA ALEXANDRU	
5) TOMA VIOREL	

C. Partea III. SARCINI .

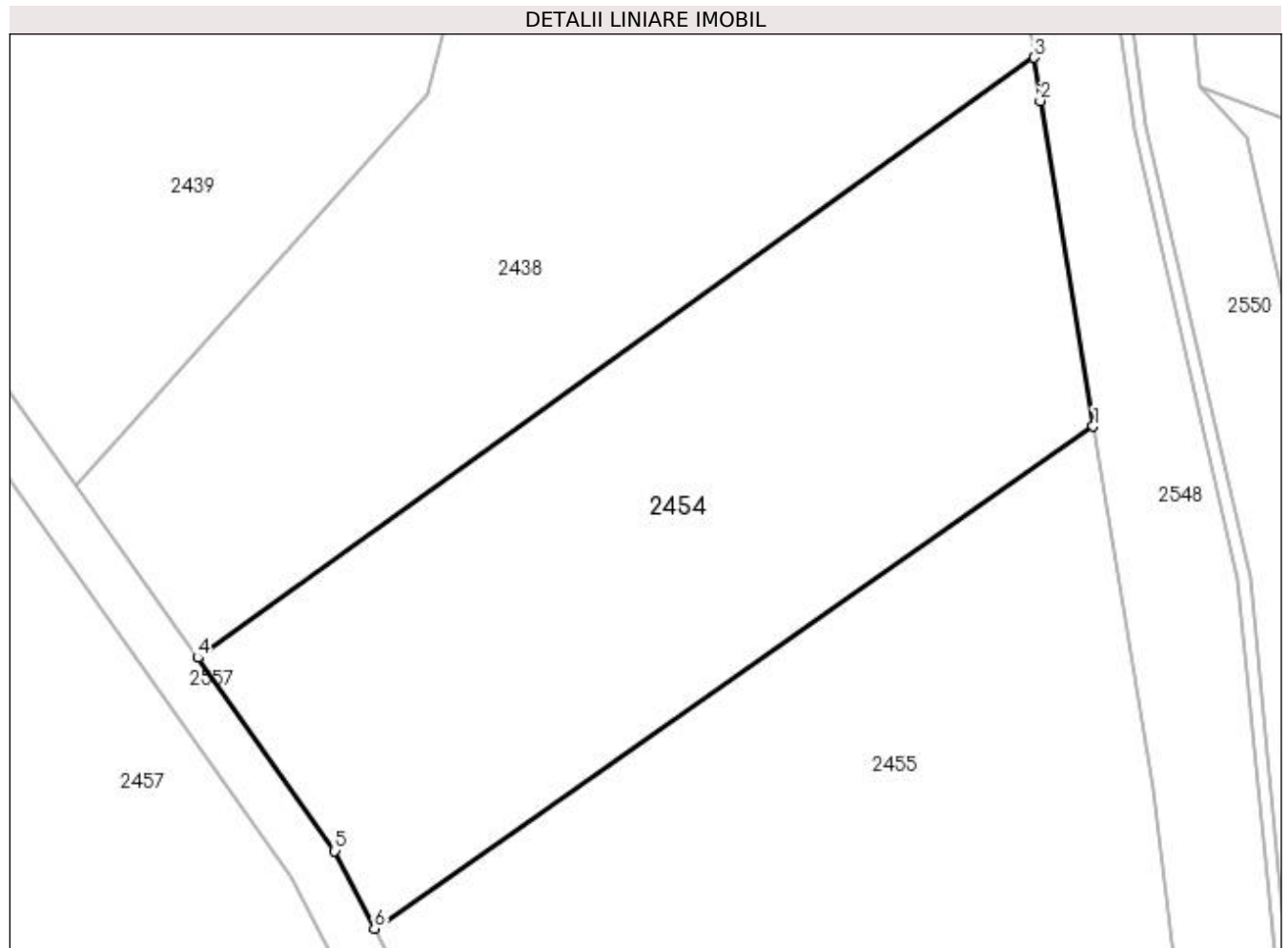
Inscrieri privind dezmembramintele dreptului de proprietate, drepturi reale de garanție și sarcini	Referințe
NU SUNT	

Anexa Nr. 1 La Partea I

Teren

Nr cadastral	Suprafața (mp)*	Observații / Referințe
	2.000	

* Suprafața este determinată în planul de proiecție Stereo 70.



Date referitoare la teren

Crt	Categorie folosință	Intra vilan	Suprafața (mp)	Tarla	Parcelă	Nr. topo	Observații / Referințe
1	pasune	NU	2.000	69	3718/17	-	

Lungime Segmente

1) Valorile lungimilor segmentelor sunt obținute din proiecție în plan.

Punct început	X / Y	Punct sfârșit	X / Y	Lungime segment (** (m)
1	450.286,638 512.183,518	2	450.282,39 512.209,565	26.391
2	450.282,39 512.209,565	3	450.281,905 512.213,023	3.492
3	450.281,905 512.213,023	4	450.214,896 512.165,005	82.437
4	450.214,896 512.165,005	5	450.225,885 512.149,547	18.966
5	450.225,885 512.149,547	6	450.229,058 512.143,338	6.974

Punct început	X / Y	Punct sfârşit	X / Y	Lungime segment (** (m)
6	450.229,058 512.143,338	1	450.286,638 512.183,518	70.213

** Lungimile segmentelor sunt determinate în planul de proiecţie Stereo 70 şi sunt rotunjite la 1 milimetru.

*** Distanţa dintre puncte este formată din segmente cumulate ce sunt mai mici decât valoarea 1 milimetru.

**DATE DESPRE IMOBILUL NR. 2455**

Oficiul de Cadastru și Publicitate Imobiliară SIBIU
Biroul de Cadastru și Publicitate Imobiliară Medias

A. Partea I. Descrierea imobilului

TEREN Extravilan

Adresa: Jud. Sibiu

Nr. Crt	Nr cadastral Nr. topografic	Suprafața* (mp)	Observații / Referințe
A1		4.400	Sector cadastral:64 Teren neimprejmuit;

B. Partea II. Proprietari și acte

Inscrieri privitoare la dreptul de proprietate și alte drepturi reale	Referințe
/	
Act Notarial nr. 1554, din 29/11/2018 emis de NP LOHAN FLORENTINA (act de partaj);	
B1	A1
Intabulare, drept de PROPRIETATE, dobândit prin Conventie, cota actuala 1/1 1) BUCȘĂ MARIA	

C. Partea III. SARCINI .

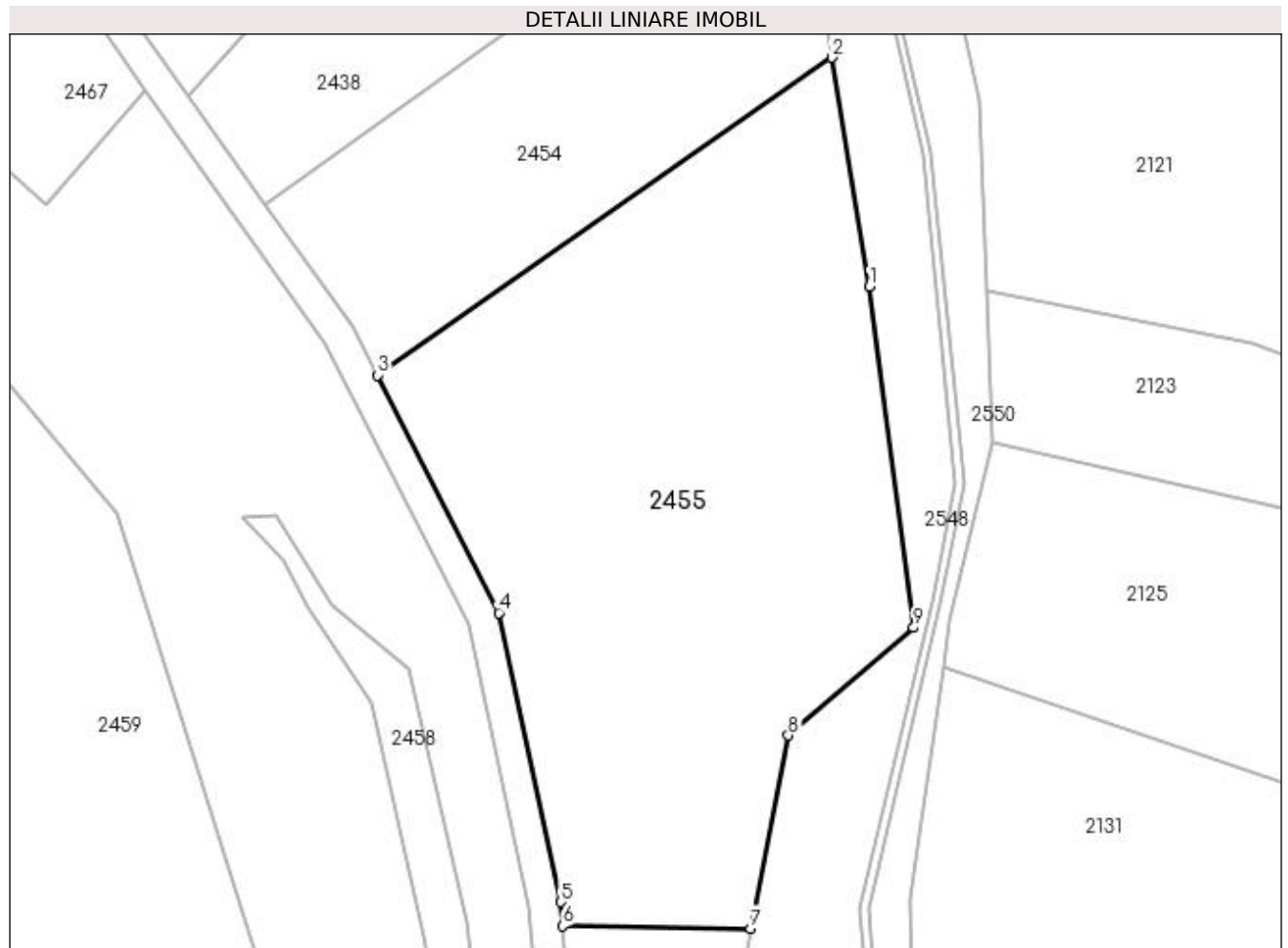
Inscrieri privind dezmembramintele dreptului de proprietate, drepturi reale de garanție și sarcini	Referințe
NU SUNT	

Anexa Nr. 1 La Partea I

Teren

Nr cadastral	Suprafața (mp)*	Observații / Referințe
	4.400	

* Suprafața este determinată în planul de proiecție Stereo 70.



Date referitoare la teren

Crt	Categorie folosință	Intra vilan	Suprafața (mp)	Tarla	Parcelă	Nr. topo	Observații / Referințe
1	faneata	NU	4.400	69	3718/18	-	

Lungime Segmente

1) Valorile lungimilor segmentelor sunt obținute din proiecție în plan.

Punct început	X / Y	Punct sfârșit	X / Y	Lungime segment (** (m)
1	450.291,362 512.154,551	2	450.286,638 512.183,518	29.35
2	450.286,638 512.183,518	3	450.229,058 512.143,338	70.213
3	450.229,058 512.143,338	4	450.244,428 512.113,268	33.77
4	450.244,428 512.113,268	5	450.252,271 512.076,689	37.411
5	450.252,271 512.076,689	6	450.252,512 512.073,666	3.033

Punct început	X / Y	Punct sfârșit	X / Y	Lungime segment (** (m)
6	450.252,512 512.073,666	7	450.276,338 512.073,346	23.828
7	450.276,338 512.073,346	8	450.281,072 512.097,798	24.906
8	450.281,072 512.097,798	9	450.296,972 512.111,395	20.921
9	450.296,972 512.111,395	1	450.291,362 512.154,551	43.518

** Lungimile segmentelor sunt determinate în planul de proiecție Stereo 70 și sunt rotunjite la 1 milimetru.

*** Distanța dintre puncte este formată din segmente cumulate ce sunt mai mici decât valoarea 1 milimetru.

**DATE DESPRE IMOBILUL NR. 2456**

Oficiul de Cadastru și Publicitate Imobiliară SIBIU
Biroul de Cadastru și Publicitate Imobiliară Medias

A. Partea I. Descrierea imobilului

TEREN Extravilan

Adresa: Jud. Sibiu

Nr. Crt	Nr cadastral Nr. topografic	Suprafața* (mp)	Observații / Referințe
A1		800	Sector cadastral:64 Teren neimprejmuit;

B. Partea II. Proprietari și acte

Inscrieri privitoare la dreptul de proprietate și alte drepturi reale	Referințe
/	
Act Administrativ nr. 697/6, din 14/06/1995 emis de CJSDPAT SIBIU (TITLU DE PROPRIETATE);	
B1	A1
Intabulare, drept de PROPRIETATE, dobândit prin Reconstituire, cota actuala 1/1	
1) VARZĂ VIORICA	
2) RICEAN MARIA	
3) MOLDOVAN ANA	

C. Partea III. SARCINI .

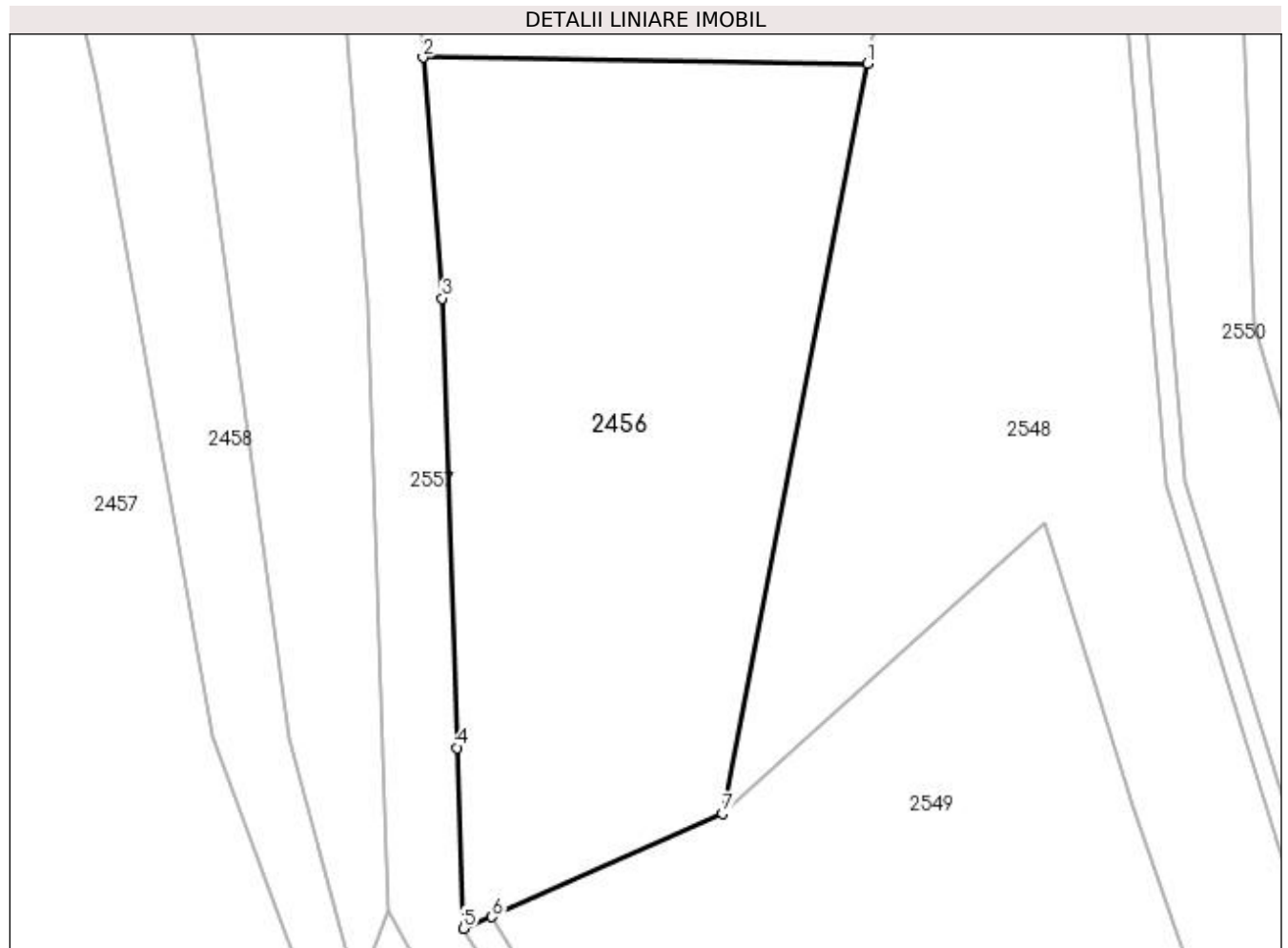
Inscrieri privind dezmembramintele dreptului de proprietate, drepturi reale de garanție și sarcini	Referințe
NU SUNT	

Anexa Nr. 1 La Partea I

Teren

Nr cadastral	Suprafața (mp)*	Observații / Referințe
	800	

* Suprafața este determinată în planul de proiecție Stereo 70.



Date referitoare la teren

Crt	Categorie folosință	Intravilan	Suprafața (mp)	Tarla	Parcelă	Nr. topo	Observații / Referințe
1	pașune	NU	800	69	3718/19	-	

Lungime Segmente

1) Valorile lungimilor segmentelor sunt obținute din proiecție în plan.

Punct început	X / Y	Punct sfârșit	X / Y	Lungime segment (** (m)
1	450.276,338 512.073,346	2	450.252,512 512.073,666	23.828
2	450.252,512 512.073,666	3	450.253,541 512.060,775	12.931
3	450.253,541 512.060,775	4	450.254,347 512.036,709	24.08
4	450.254,347 512.036,709	5	450.254,671 512.027,035	9.679
5	450.254,671 512.027,035	6	450.256,205 512.027,661	1.656

Punct început	X / Y	Punct sfârșit	X / Y	Lungime segment (** (m)
6	450.256,205 512.027,661	7	450.268,565 512.033,197	13.543
7	450.268,565 512.033,197	1	450.276,338 512.073,346	40.894

** Lungimile segmentelor sunt determinate în planul de proiecție Stereo 70 și sunt rotunjite la 1 milimetru.

*** Distanța dintre puncte este formată din segmente cumulate ce sunt mai mici decât valoarea 1 milimetru.

**DATE DESPRE IMOBILUL NR. 2457**

Oficiul de Cadastru și Publicitate Imobiliară SIBIU
Biroul de Cadastru și Publicitate Imobiliară Medias

A. Partea I. Descrierea imobilului

TEREN Extravilan

Adresa: Jud. Sibiu

Nr. Crt	Nr cadastral Nr. topografic	Suprafața* (mp)	Observații / Referințe
A1		5.000	Sector cadastral:64 Teren neimprejmuit;

B. Partea II. Proprietari și acte

Inscrieri privitoare la dreptul de proprietate și alte drepturi reale	Referințe
/	
Act Administrativ nr. 646/6, din 25/05/1995 emis de CJSDPAT SIBIU (TITLU DE PROPRIETATE);	
B1	A1
Intabulare, drept de PROPRIETATE, dobândit prin Reconstituire, cota actuala 1/1 1) LIESS KATARINA	

C. Partea III. SARCINI .

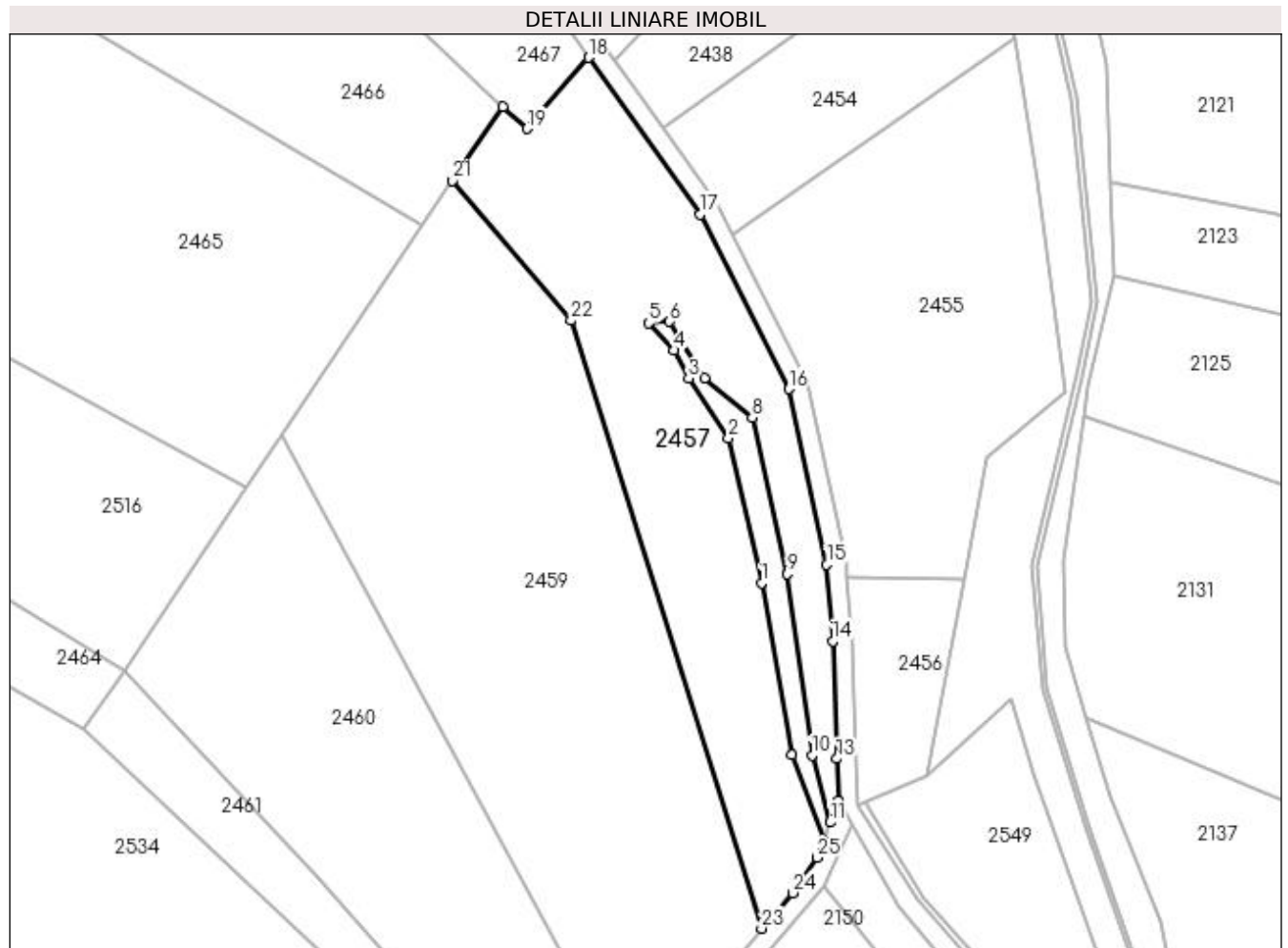
Inscrieri privind dezmembramintele dreptului de proprietate, drepturi reale de garanție și sarcini	Referințe
NU SUNT	

Anexa Nr. 1 La Partea I

Teren

Nr cadastral	Suprafața (mp)*	Observații / Referințe
	5.000	

* Suprafața este determinată în planul de proiecție Stereo 70.



Date referitoare la teren

Crt	Categorie folosință	Intra vilan	Suprafața (mp)	Tarla	Parcelă	Nr. topo	Observații / Referințe
1	arabil	NU	5.000	69	3726/13/2	-	

Lungime Segmente

1) Valorile lungimilor segmentelor sunt obținute din proiecție în plan.

Punct început	X / Y	Punct sfârșit	X / Y	Lungime segment (** (m)
1	450.234,996 512.072,385	2	450.228,257 512.101,864	30.239
3	450.220,162 512.114,06	4	450.217,238 512.119,801	6.442
5	450.212,016 512.125,333	6	450.216,298 512.125,646	4.293
7	450.223,4 512.114,165	8	450.233,096 512.106,084	12.623
9	450.240,323 512.074,214	10	450.245,294 512.037,233	37.313

Punct început	X / Y	Punct sfârșit	X / Y	Lungime segment (** (m)
2	450.228,257 512.101,864	3	450.220,162 512.114,06	14.638
4	450.217,238 512.119,801	5	450.212,016 512.125,333	7.607
6	450.216,298 512.125,646	7	450.223,4 512.114,165	13.5
8	450.233,096 512.106,084	9	450.240,323 512.074,214	32.679
10	450.245,294 512.037,233	11	450.248,977 512.023,589	14.133

Punct început	X / Y	Punct sfârșit	X / Y	Lungime segment (** (m)
11	450.248,977 512.023,589	12	450.250,637 512.027,975	4.69
13	450.250,349 512.036,575	14	450.249,546 512.060,549	23.987
15	450.248,304 512.076,108	16	450.240,627 512.111,916	36.621
17	450.222,456 512.147,467	18	450.199,732 512.179,436	39.222
19	450.187,219 512.164,936	20	450.182,208 512.169,39	6.704
21	450.172,059 512.154,312	22	450.196,199 512.125,848	37.322
23	450.235,055 512.001,977	24	450.241,314 512.009,221	9.573
25	450.246,269 512.016,432	26	450.247,64 512.020,054	3.873
27	450.241,198 512.037,314	1	450.234,996 512.072,385	35.615

Punct început	X / Y	Punct sfârșit	X / Y	Lungime segment (** (m)
12	450.250,637 512.027,975	13	450.250,349 512.036,575	8.605
14	450.249,546 512.060,549	15	450.248,304 512.076,108	15.608
16	450.240,627 512.111,916	17	450.222,456 512.147,467	39.926
18	450.199,732 512.179,436	19	450.187,219 512.164,936	19.152
20	450.182,208 512.169,39	21	450.172,059 512.154,312	18.176
22	450.196,199 512.125,848	23	450.235,055 512.001,977	129.822
24	450.241,314 512.009,221	25	450.246,269 512.016,432	8.749
26	450.247,64 512.020,054	27	450.241,198 512.037,314	18.423

** Lungimile segmentelor sunt determinate în planul de proiecție Stereo 70 și sunt rotunjite la 1 milimetru.

*** Distanța dintre puncte este formată din segmente cumulate ce sunt mai mici decât valoarea 1 milimetru.

**DATE DESPRE IMOBILUL NR. 2458**

Oficiul de Cadastru și Publicitate Imobiliară SIBIU
Biroul de Cadastru și Publicitate Imobiliară Medias

A. Partea I. Descrierea imobilului

TEREN Extravilan

Adresa: Jud. Sibiu

Nr. Crt	Nr cadastral Nr. topografic	Suprafața* (mp)	Observații / Referințe
A1		500	Sector cadastral:64 Teren neimprejmuit;

B. Partea II. Proprietari și acte

Inscrieri privitoare la dreptul de proprietate și alte drepturi reale	Referințe
/	
Act Administrativ nr. 884/6, din 14/06/1995 emis de CJSDPAT SIBIU (TITLU DE PROPRIETATE);	
B1	A1
Intabulare, drept de PROPRIETATE, dobandit prin Constituire, cota actuala 1/1 1) LIESS KATHARINA	

C. Partea III. SARCINI .

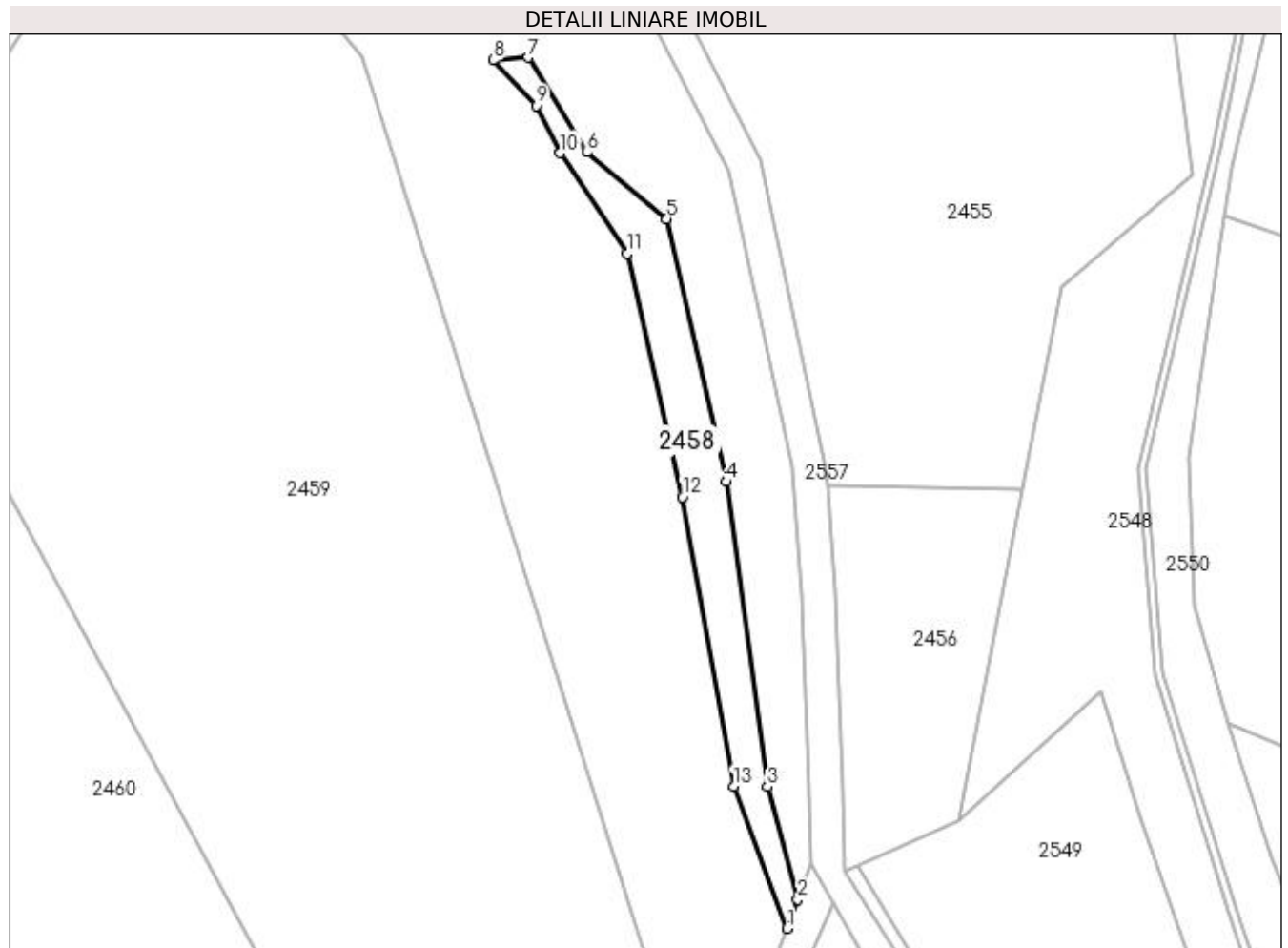
Inscrieri privind dezmembramintele dreptului de proprietate, drepturi reale de garanție și sarcini	Referințe
NU SUNT	

Anexa Nr. 1 La Partea I

Teren

Nr cadastral	Suprafața (mp)*	Observații / Referințe
	500	

* Suprafața este determinată în planul de proiecție Stereo 70.



Date referitoare la teren

Crt	Categorie folosință	Intra vilan	Suprafața (mp)	Tarla	Parcelă	Nr. topo	Observații / Referințe
1	faneata	NU	500	69	3725	-	taluz

Lungime Segmente

1) Valorile lungimilor segmentelor sunt obținute din proiecție în plan.

Punct început	X / Y	Punct sfârșit	X / Y	Lungime segment (** (m)
1	450.247,64 512.020,054	2	450.248,977 512.023,589	3.78
2	450.248,977 512.023,589	3	450.245,294 512.037,233	14.133
3	450.245,294 512.037,233	4	450.240,323 512.074,214	37.313
4	450.240,323 512.074,214	5	450.233,096 512.106,084	32.679
5	450.233,096 512.106,084	6	450.223,4 512.114,165	12.623

Punct început	X / Y	Punct sfârșit	X / Y	Lungime segment (** (m)
6	450.223,4 512.114,165	7	450.216,298 512.125,646	13.5
7	450.216,298 512.125,646	8	450.212,016 512.125,333	4.293
8	450.212,016 512.125,333	9	450.217,238 512.119,801	7.607
9	450.217,238 512.119,801	10	450.220,162 512.114,06	6.442
10	450.220,162 512.114,06	11	450.228,257 512.101,864	14.638
11	450.228,257 512.101,864	12	450.234,996 512.072,385	30.239
12	450.234,996 512.072,385	13	450.241,198 512.037,314	35.615
13	450.241,198 512.037,314	1	450.247,64 512.020,054	18.423

** Lungimile segmentelor sunt determinate în planul de proiecție Stereo 70 și sunt rotunjite la 1 milimetru.

*** Distanța dintre puncte este formată din segmente cumulate ce sunt mai mici decât valoarea 1 milimetru.

**DATE DESPRE IMOBILUL NR. 2459**

Oficiul de Cadastru și Publicitate Imobiliară SIBIU
Biroul de Cadastru și Publicitate Imobiliară Medias

A. Partea I. Descrierea imobilului

TEREN Extravilan

Adresa: Jud. Sibiu

Nr. Crt	Nr cadastral Nr. topografic	Suprafața* (mp)	Observații / Referințe
A1		8.100	Sector cadastral:64 Teren neimprejmuit;

B. Partea II. Proprietari și acte

Inscrieri privitoare la dreptul de proprietate și alte drepturi reale	Referințe
/	
Act Administrativ nr. 874/6, din 13/06/1995 emis de CJSDPAT SIBIU (TITLU DE PROPRIETATE);	
B1	A1
Intabulare, drept de PROPRIETATE, dobandit prin Constituire, cota actuala 1/1 1) ȚIȚEI IRINA	

C. Partea III. SARCINI .

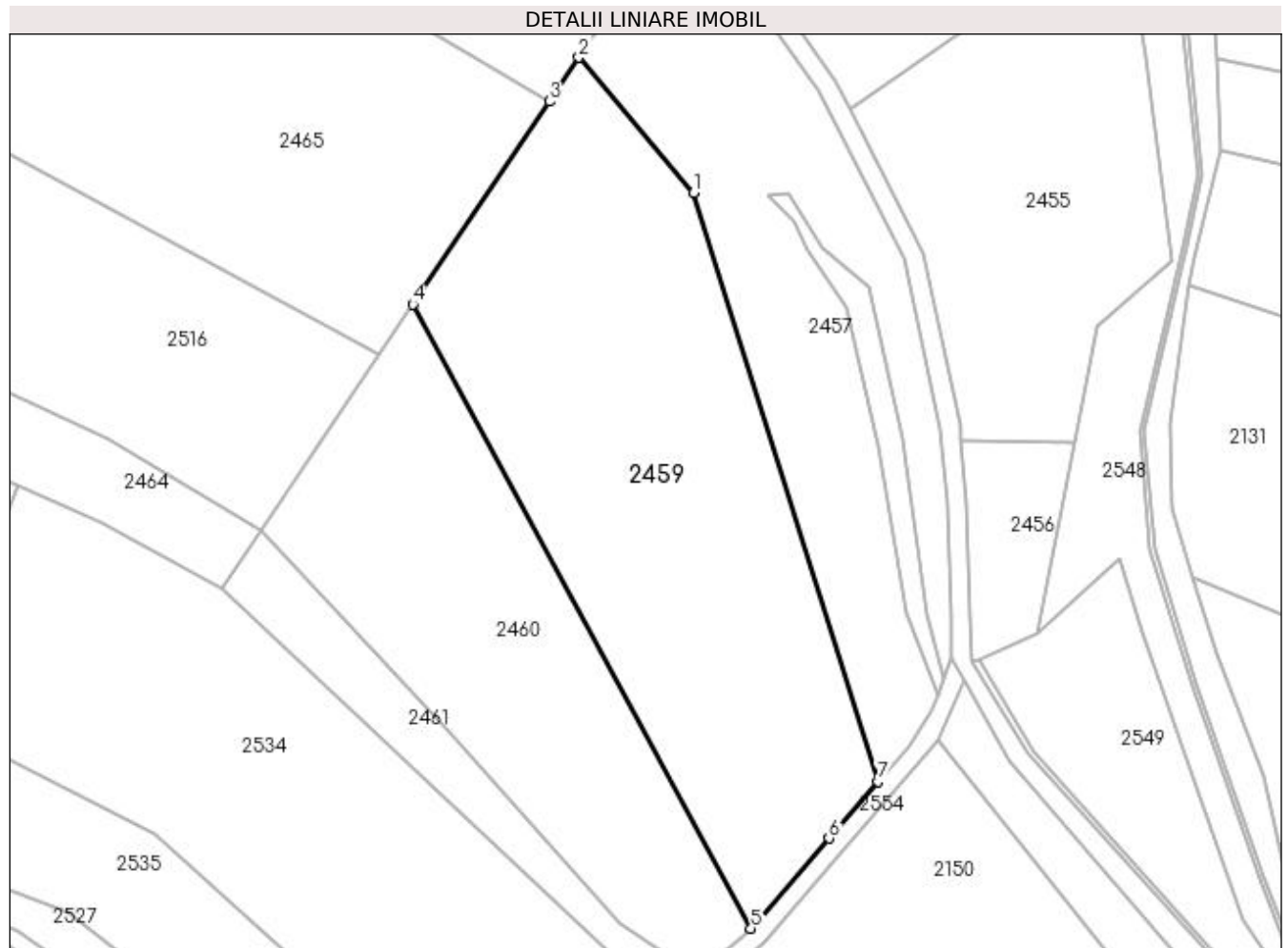
Inscrieri privind dezmembramintele dreptului de proprietate, drepturi reale de garanție și sarcini	Referințe
NU SUNT	

Anexa Nr. 1 La Partea I

Teren

Nr cadastral	Suprafața (mp)*	Observații / Referințe
	8.100	

* Suprafața este determinată în planul de proiecție Stereo 70.



Date referitoare la teren

Crt	Categorie folosință	Intravilan	Suprafața (mp)	Tarla	Parcelă	Nr. topo	Observații / Referințe
1	arabil	NU	8.100	69	3726/14	-	

Lungime Segmente

1) Valorile lungimilor segmentelor sunt obținute din proiecție în plan.

Punct început	X / Y	Punct sfârșit	X / Y	Lungime segment (** (m)
1	450.196,199 512.125,848	2	450.172,059 512.154,312	37.322
2	450.172,059 512.154,312	3	450.165,842 512.145,076	11.132
3	450.165,842 512.145,076	4	450.137,096 512.102,369	51.481
4	450.137,096 512.102,369	5	450.208,309 511.971,021	149.41
5	450.208,309 511.971,021	6	450.224,715 511.990,009	25.094

Punct început	X / Y	Punct sfârșit	X / Y	Lungime segment (** (m)
6	450.224,715 511.990,009	7	450.235,055 512.001,977	15.816
7	450.235,055 512.001,977	1	450.196,199 512.125,848	129.822

** Lungimile segmentelor sunt determinate în planul de proiecție Stereo 70 și sunt rotunjite la 1 milimetru.

*** Distanța dintre puncte este formată din segmente cumulate ce sunt mai mici decât valoarea 1 milimetru.

**DATE DESPRE IMOBILUL NR. 2460**

Oficiul de Cadastru și Publicitate Imobiliară SIBIU
Biroul de Cadastru și Publicitate Imobiliară Medias

A. Partea I. Descrierea imobilului

TEREN Extravilan

Adresa: Jud. Sibiu

Nr. Crt	Nr cadastral Nr. topografic	Suprafața* (mp)	Observații / Referințe
A1		5.000	Sector cadastral:64 Teren neimprejmuit;

B. Partea II. Proprietari și acte

Inscrieri privitoare la dreptul de proprietate și alte drepturi reale	Referințe
/	
Act Administrativ nr. 675/6, din 29/05/1995 emis de CJSDPAT SIBIU (TITLU DE PROPRIETATE);	
B1	A1
Intabulare, drept de PROPRIETATE, dobândit prin Reconstituire, cota actuala 1/1 1) SABIA ELENA	

C. Partea III. SARCINI .

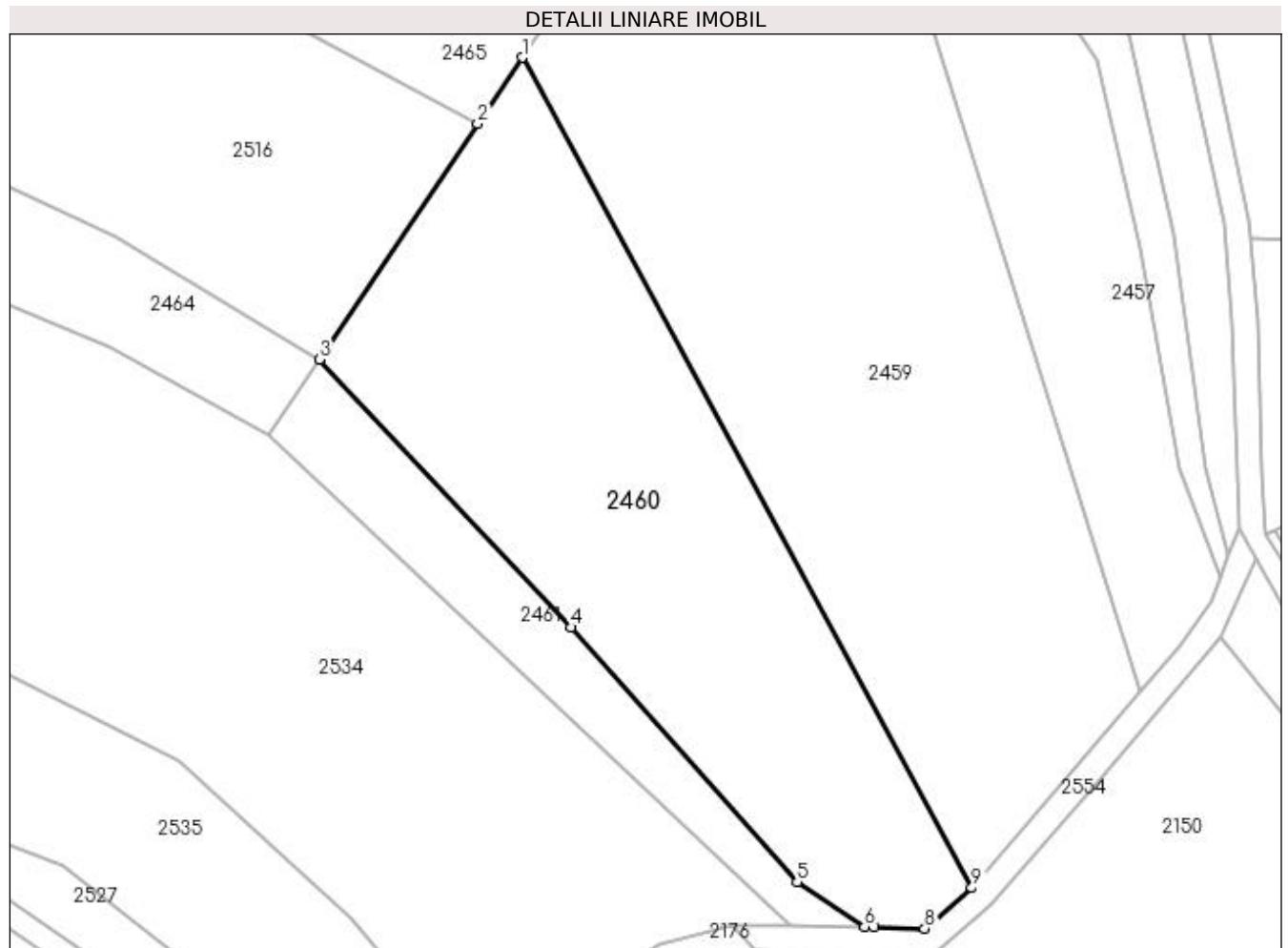
Inscrieri privind dezmembramintele dreptului de proprietate, drepturi reale de garanție și sarcini	Referințe
NU SUNT	

Anexa Nr. 1 La Partea I

Teren

Nr cadastral	Suprafața (mp)*	Observații / Referințe
	5.000	

* Suprafața este determinată în planul de proiecție Stereo 70.



Date referitoare la teren

Crt	Categorie folosință	Intra vilan	Suprafața (mp)	Tarla	Parcelă	Nr. topo	Observații / Referințe
1	arabil	NU	5.000	69	3726/15	-	

Lungime Segmente

1) Valorile lungimilor segmentelor sunt obținute din proiecție în plan.

Punct început	X / Y	Punct sfârșit	X / Y	Lungime segment (** (m)
1	450.137,096 512.102,369	2	450.130,053 512.091,904	12.614
2	450.130,053 512.091,904	3	450.104,96 512.054,625	44.938
3	450.104,96 512.054,625	4	450.144,846 512.012,214	58.219
4	450.144,846 512.012,214	5	450.180,648 511.971,953	53.878
5	450.180,648 511.971,953	6	450.191,306 511.964,832	12.817

Punct început	X / Y	Punct sfârșit	X / Y	Lungime segment (** (m)
6	450.191,306 511.964,832	7	450.192,888 511.964,808	1.582
7	450.192,888 511.964,808	8	450.200,836 511.964,587	7.951
8	450.200,836 511.964,587	9	450.208,309 511.971,021	9.862
9	450.208,309 511.971,021	1	450.137,096 512.102,369	149.41

** Lungimile segmentelor sunt determinate în planul de proiecție Stereo 70 și sunt rotunjite la 1 milimetru.

*** Distanța dintre puncte este formată din segmente cumulate ce sunt mai mici decât valoarea 1 milimetru.

**DATE DESPRE IMOBILUL NR. 2461**

Oficiul de Cadastru și Publicitate Imobiliară SIBIU
Biroul de Cadastru și Publicitate Imobiliară Medias

A. Partea I. Descrierea imobilului

TEREN Extravilan

Adresa: Jud. Sibiu

Nr. Crt	Nr cadastral Nr. topografic	Suprafața* (mp)	Observații / Referințe
A1		1.200	Sector cadastral:64 Teren neimprejmuit;

B. Partea II. Proprietari și acte

Inscrieri privitoare la dreptul de proprietate și alte drepturi reale	Referințe
/	
Act Notarial nr. 1668, din 06/08/2003 emis de NP AXENTE MIA (contract de vanzare-cumparare);	
B1	A1
Intabulare, drept de PROPRIETATE, dobandit prin Conventie, cota actuala 1/1	
1) GECĂȘAN ELENA	
2) GECĂȘAN ȘTEFAN	

C. Partea III. SARCINI .

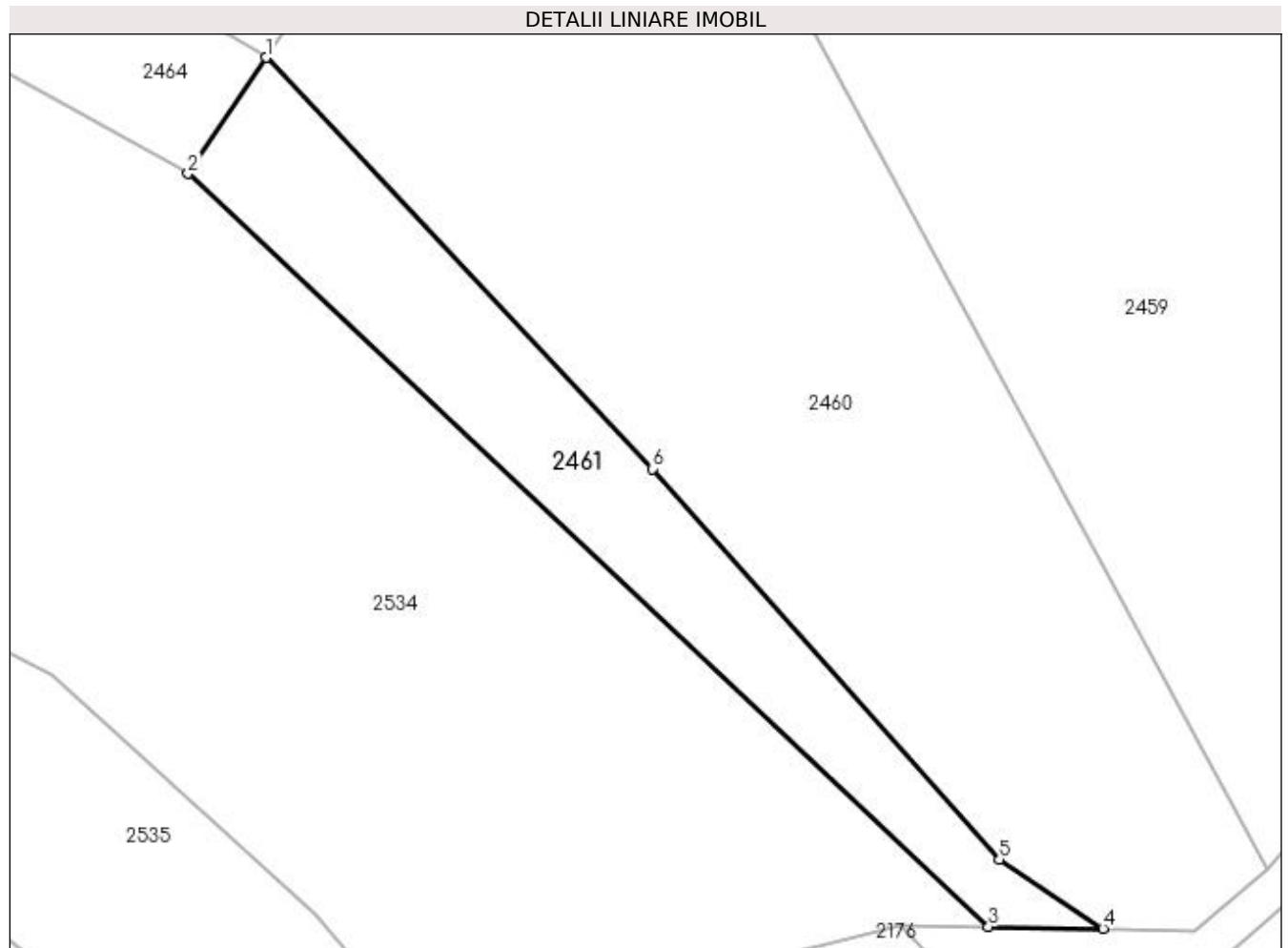
Inscrieri privind dezmembramintele dreptului de proprietate, drepturi reale de garanție și sarcini	Referințe
NU SUNT	

Anexa Nr. 1 La Partea I

Teren

Nr cadastral	Suprafața (mp)*	Observații / Referințe
	1.200	

* Suprafața este determinată în planul de proiecție Stereo 70.



Date referitoare la teren

Crt	Categorie folosință	Intra vilan	Suprafața (mp)	Tarla	Parcelă	Nr. topo	Observații / Referințe
1	arabil	NU	1.200	69	3726/16	-	

Lungime Segmente

1) Valorile lungimilor segmentelor sunt obținute din proiecție în plan.

Punct început	X / Y	Punct sfârșit	X / Y	Lungime segment (** (m)
1	450.104,96 512.054,625	2	450.096,914 512.042,67	14.41
2	450.096,914 512.042,67	3	450.179,52 511.965,011	113.379
3	450.179,52 511.965,011	4	450.191,306 511.964,832	11.787
4	450.191,306 511.964,832	5	450.180,648 511.971,953	12.817
5	450.180,648 511.971,953	6	450.144,846 512.012,214	53.878

Punct început	X / Y	Punct sfârşit	X / Y	Lungime segment (** (m)
6	450.144,846 512.012,214	1	450.104,96 512.054,625	58.219

** Lungimile segmentelor sunt determinate în planul de proiecţie Stereo 70 şi sunt rotunjite la 1 milimetru.

*** Distanţa dintre puncte este formată din segmente cumulate ce sunt mai mici decât valoarea 1 milimetru.

**DATE DESPRE IMOBILUL NR. 2462**

Oficiul de Cadastru și Publicitate Imobiliară SIBIU
Biroul de Cadastru și Publicitate Imobiliară Medias

A. Partea I. Descrierea imobilului

TEREN Extravilan

Adresa: Jud. Sibiu

Nr. Crt	Nr cadastral Nr. topografic	Suprafața* (mp)	Observații / Referințe
A1		1.500	Sector cadastral:64 Teren neimprejmuit;

B. Partea II. Proprietari și acte

Inscrieri privitoare la dreptul de proprietate și alte drepturi reale	Referințe
/	
Act Administrativ nr. 858/6, din 09/06/1995 emis de CJSDPAT SIBIU (TITLU DE PROPRIETATE);	
B1	A1
Intabulare, drept de PROPRIETATE, dobandit prin Constituire, cota actuala 1/1 1) NEGHIRLĂ IOAN	

C. Partea III. SARCINI .

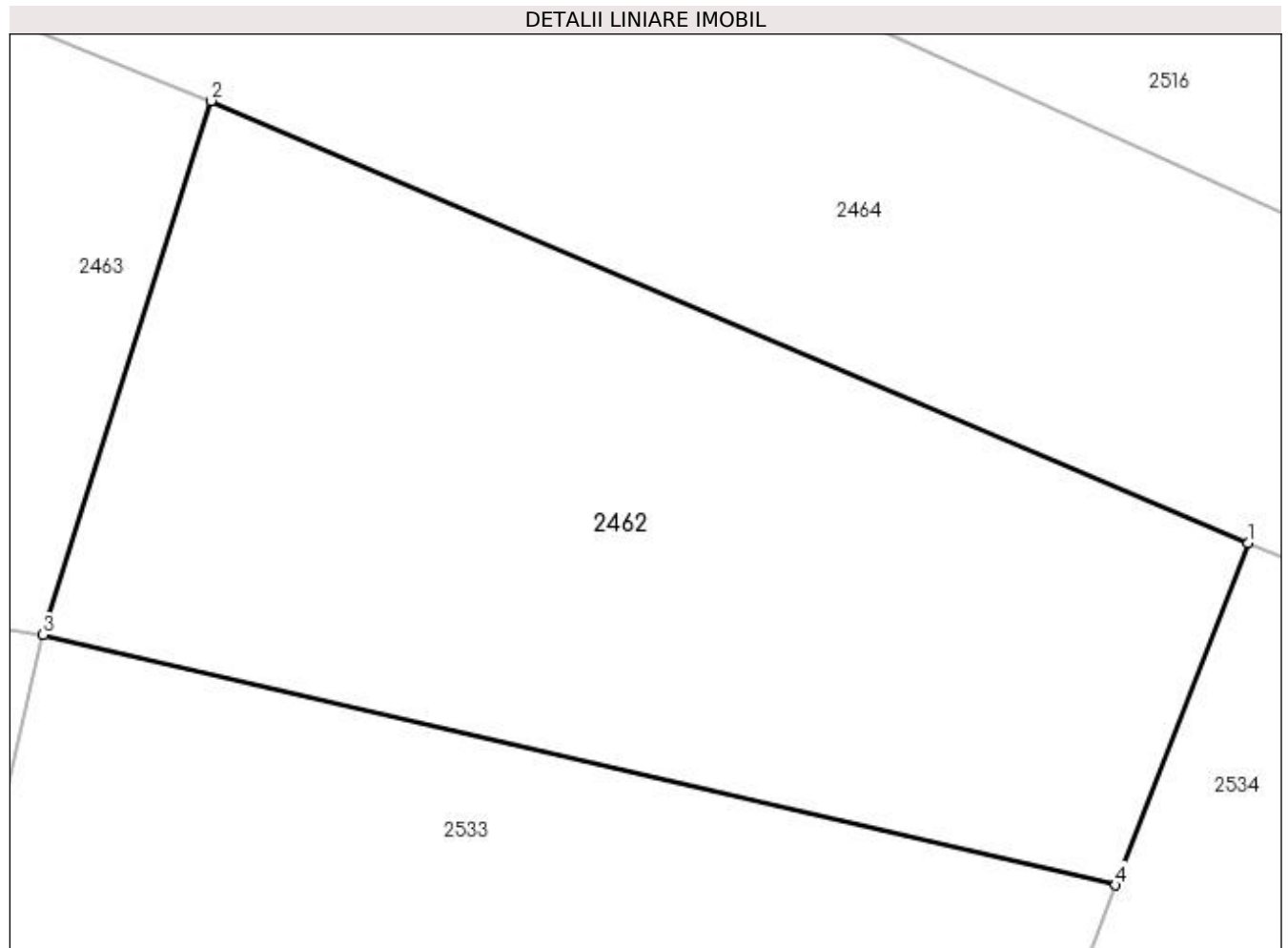
Inscrieri privind dezmembramintele dreptului de proprietate, drepturi reale de garanție și sarcini	Referințe
NU SUNT	

Anexa Nr. 1 La Partea I

Teren

Nr cadastral	Suprafaţa (mp)*	Observații / Referințe
	1.500	

* Suprafața este determinată în planul de proiecție Stereo 70.



Date referitoare la teren

Crt	Categorie folosință	Intra vilan	Suprafața (mp)	Tarla	Parcelă	Nr. topo	Observații / Referințe
1	arabil	NU	1.500	69	3726/4/1	-	

Lungime Segmente

1) Valorile lungimilor segmentelor sunt obținute din proiecție în plan.

Punct început	X / Y	Punct sfârșit	X / Y	Lungime segment (** (m)
1	450.054,086 512.064,048	2	449.998,043 512.087,914	60.913
2	449.998,043 512.087,914	3	449.988,964 512.059,082	30.228
3	449.988,964 512.059,082	4	450.046,943 512.045,565	59.534
4	450.046,943 512.045,565	1	450.054,086 512.064,048	19.815

**** Lungimile segmentelor sunt determinate în planul de proiecție Stereo 70 și sunt rotunjite la 1 milimetru.**

***** Distanța dintre puncte este formată din segmente cumulate ce sunt mai mici decât valoarea 1 milimetru.**

**DATE DESPRE IMOBILUL NR. 2463**

Oficiul de Cadastru și Publicitate Imobiliară SIBIU
Biroul de Cadastru și Publicitate Imobiliară Medias

A. Partea I. Descrierea imobilului

TEREN Extravilan

Adresa: Jud. Sibiu

Nr. Crt	Nr cadastral Nr. topografic	Suprafața* (mp)	Observații / Referințe
A1		5.000	Sector cadastral:64 Teren neimprejmuit;

B. Partea II. Proprietari și acte

Inscrieri privitoare la dreptul de proprietate și alte drepturi reale	Referințe
/	
Act Administrativ nr. 737/6, din 26/05/1995 emis de CJSDPAT SIBIU (TITLU DE PROPRIETATE);	
B1	A1
Intabulare, drept de PROPRIETATE, dobândit prin Reconstituire, cota actuala 1/1 1) NEGHIRLĂ IOAN	

C. Partea III. SARCINI .

Inscrieri privind dezmembramintele dreptului de proprietate, drepturi reale de garanție și sarcini	Referințe
NU SUNT	

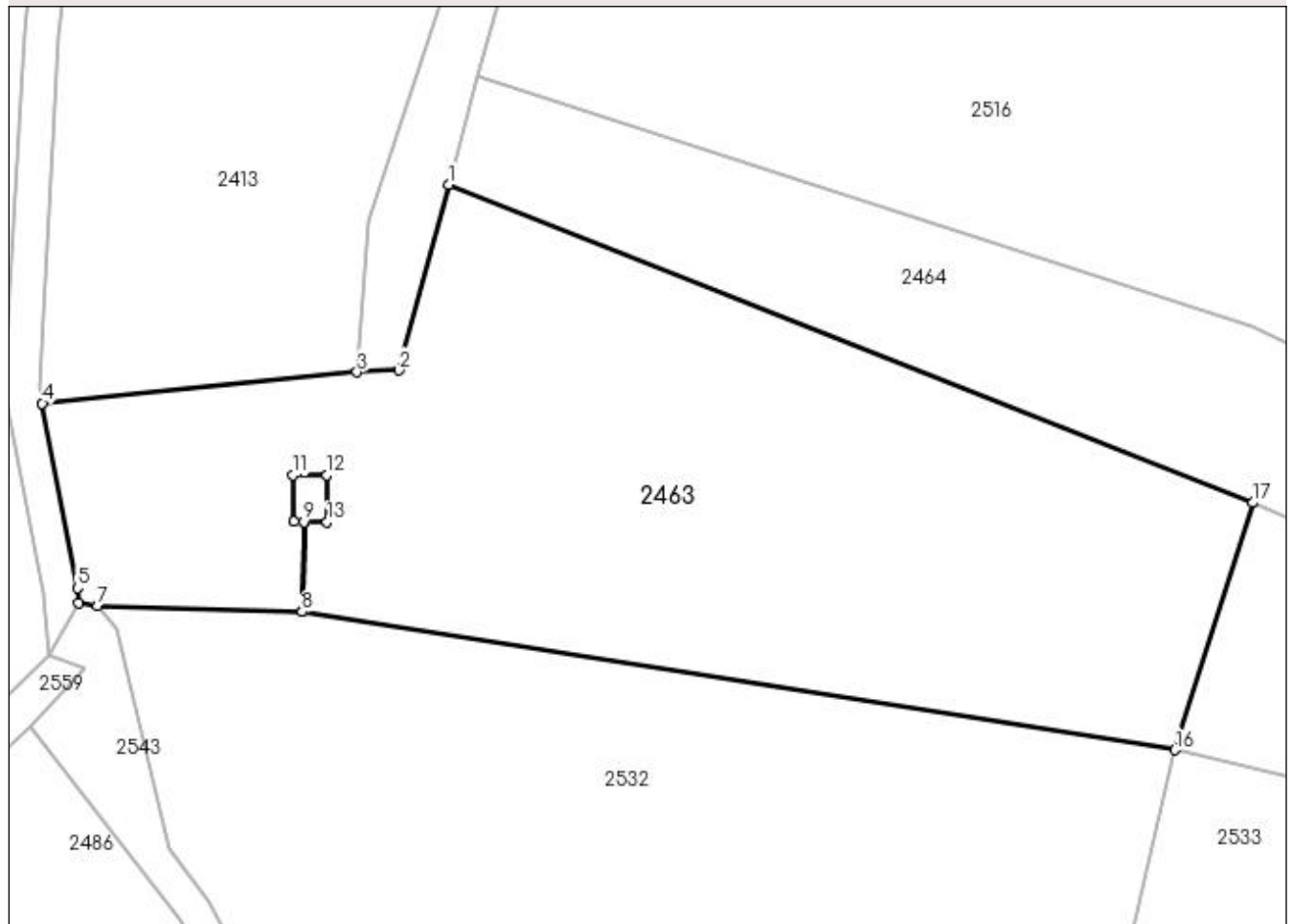
Anexa Nr. 1 La Partea I

Teren

Nr cadastral	Suprafața (mp)*	Observații / Referințe
	5.000	

* Suprafața este determinată în planul de proiecție Stereo 70.

DETALII LINIARE IMOBIL



Date referitoare la teren

Crt	Categorie folosință	Intra vilan	Suprafața (mp)	Tarla	Parcelă	Nr. topo	Observații / Referințe
1	arabil	NU	5.000	69	3726/4/2	-	

Lungime Segmente

1) Valorile lungimilor segmentelor sunt obținute din proiecție în plan.

Punct început	X / Y	Punct sfârșit	X / Y	Lungime segment (** (m)
1	449.904,321 512.125,017	2	449.898,496 512.103,35	22.436
2	449.898,496 512.103,35	3	449.893,626 512.103,141	4.875
3	449.893,626 512.103,141	4	449.856,928 512.099,497	36.878
4	449.856,928 512.099,497	5	449.861,026 512.077,966	21.918
5	449.861,026 512.077,966	6	449.861,197 512.076,244	1.73

Punct început	X / Y	Punct sfârșit	X / Y	Lungime segment (** (m)
6	449.861,197 512.076,244	7	449.863,379 512.075,892	2.211
7	449.863,379 512.075,892	8	449.887,204 512.075,205	23.835
8	449.887,204 512.075,205	9	449.887,413 512.085,658	10.455
9	449.887,413 512.085,658	10	449.886,287 512.085,71	1.127
10	449.886,287 512.085,71	11	449.886,189 512.091,101	5.391
11	449.886,189 512.091,101	12	449.890,13 512.091,101	3.941
12	449.890,13 512.091,101	13	449.890,13 512.085,651	5.45
13	449.890,13 512.085,651	14	449.887,441 512.085,658	2.69
14	449.887,441 512.085,658	15	449.887,23 512.075,203	10.457
15	449.887,23 512.075,203	16	449.988,964 512.059,082	103.003
16	449.988,964 512.059,082	17	449.998,043 512.087,914	30.228
17	449.998,043 512.087,914	1	449.904,321 512.125,017	100.799

** Lungimile segmentelor sunt determinate în planul de proiecție Stereo 70 și sunt rotunjite la 1 milimetru.

*** Distanța dintre puncte este formată din segmente cumulate ce sunt mai mici decât valoarea 1 milimetru.

**DATE DESPRE IMOBILUL NR. 2464**

Oficiul de Cadastru și Publicitate Imobiliară SIBIU
Biroul de Cadastru și Publicitate Imobiliară Medias

A. Partea I. Descrierea imobilului

TEREN Extravilan

Adresa: Jud. Sibiu

Nr. Crt	Nr cadastral Nr. topografic	Suprafața* (mp)	Observații / Referințe
A1		3.500	Sector cadastral:64 Teren neimprejmuit;

B. Partea II. Proprietari și acte

Inscrieri privitoare la dreptul de proprietate și alte drepturi reale	Referințe
/	
Act Notarial nr. 139, din 18/01/1999 emis de NP LOHAN FLORENTINA (contract de vanzare-cumparare);	
B1	A1
Intabulare, drept de PROPRIETATE, dobandit prin Conventie, cota actuala 1/1 1) DĂNILĂ CONSTANTIN	

C. Partea III. SARCINI .

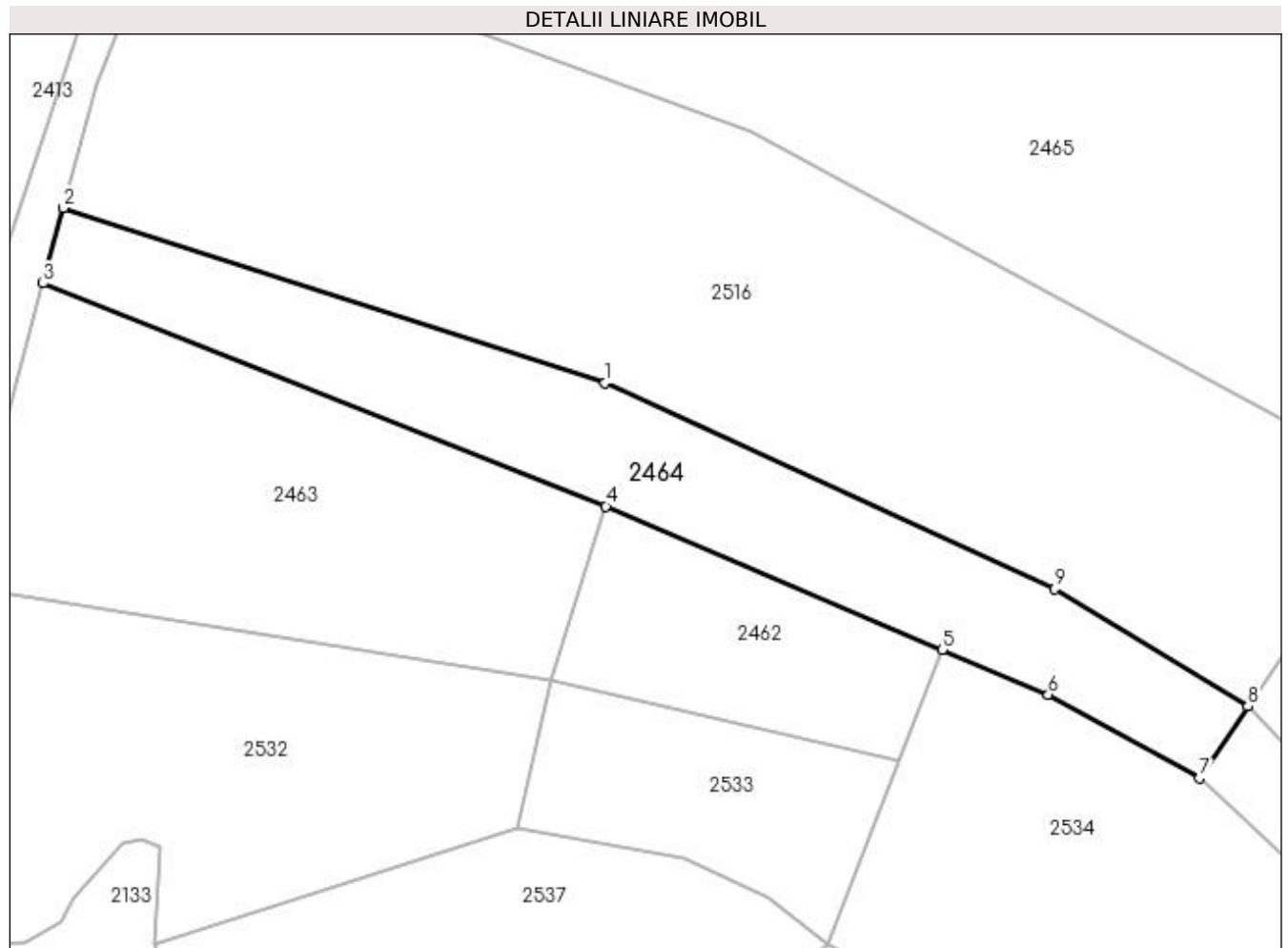
Inscrieri privind dezmembramintele dreptului de proprietate, drepturi reale de garanție și sarcini	Referințe
NU SUNT	

Anexa Nr. 1 La Partea I

Teren

Nr cadastral	Suprafața (mp)*	Observații / Referințe
	3.500	

* Suprafața este determinată în planul de proiecție Stereo 70.



Date referitoare la teren

Crt	Categorie folosință	Intra vilan	Suprafața (mp)	Tarla	Parcelă	Nr. topo	Observații / Referințe
1	arabil	NU	3.500	69	3726/5	-	

Lungime Segmente

1) Valorile lungimilor segmentelor sunt obținute din proiecție în plan.

Punct început	X / Y	Punct sfârșit	X / Y	Lungime segment (** (m)
1	449.997,824 512.108,384	2	449.907,726 512.137,542	94.699
2	449.907,726 512.137,542	3	449.904,321 512.125,017	12.98
3	449.904,321 512.125,017	4	449.998,043 512.087,914	100.799
4	449.998,043 512.087,914	5	450.054,086 512.064,048	60.913
5	450.054,086 512.064,048	6	450.071,705 512.056,545	19.15

Punct început	X / Y	Punct sfârșit	X / Y	Lungime segment (** (m)
6	450.071,705 512.056,545	7	450.096,914 512.042,67	28.775
7	450.096,914 512.042,67	8	450.104,96 512.054,625	14.41
8	450.104,96 512.054,625	9	450.072,797 512.074,181	37.642
9	450.072,797 512.074,181	1	449.997,824 512.108,384	82.406

** Lungimile segmentelor sunt determinate în planul de proiecție Stereo 70 și sunt rotunjite la 1 milimetru.

*** Distanța dintre puncte este formată din segmente cumulate ce sunt mai mici decât valoarea 1 milimetru.

**DATE DESPRE IMOBILUL NR. 2465**

Oficiul de Cadastru și Publicitate Imobiliară SIBIU
Biroul de Cadastru și Publicitate Imobiliară Medias

A. Partea I. Descrierea imobilului

TEREN Extravilan

Adresa: Jud. Sibiu

Nr. Crt	Nr cadastral Nr. topografic	Suprafața* (mp)	Observații / Referințe
A1		15.000	Sector cadastral:64 Teren neimprejmuit;

B. Partea II. Proprietari și acte

Inscrieri privitoare la dreptul de proprietate și alte drepturi reale	Referințe
/	
Act Administrativ nr. 750/6, din 29/05/1995 emis de CJSDPAT SIBIU (TITLU DE PROPRIETATE);	
B1	A1
Intabulare, drept de PROPRIETATE, dobândit prin Reconstituire, cota actuala 1/1 1) POPOVICI IOAN	

C. Partea III. SARCINI .

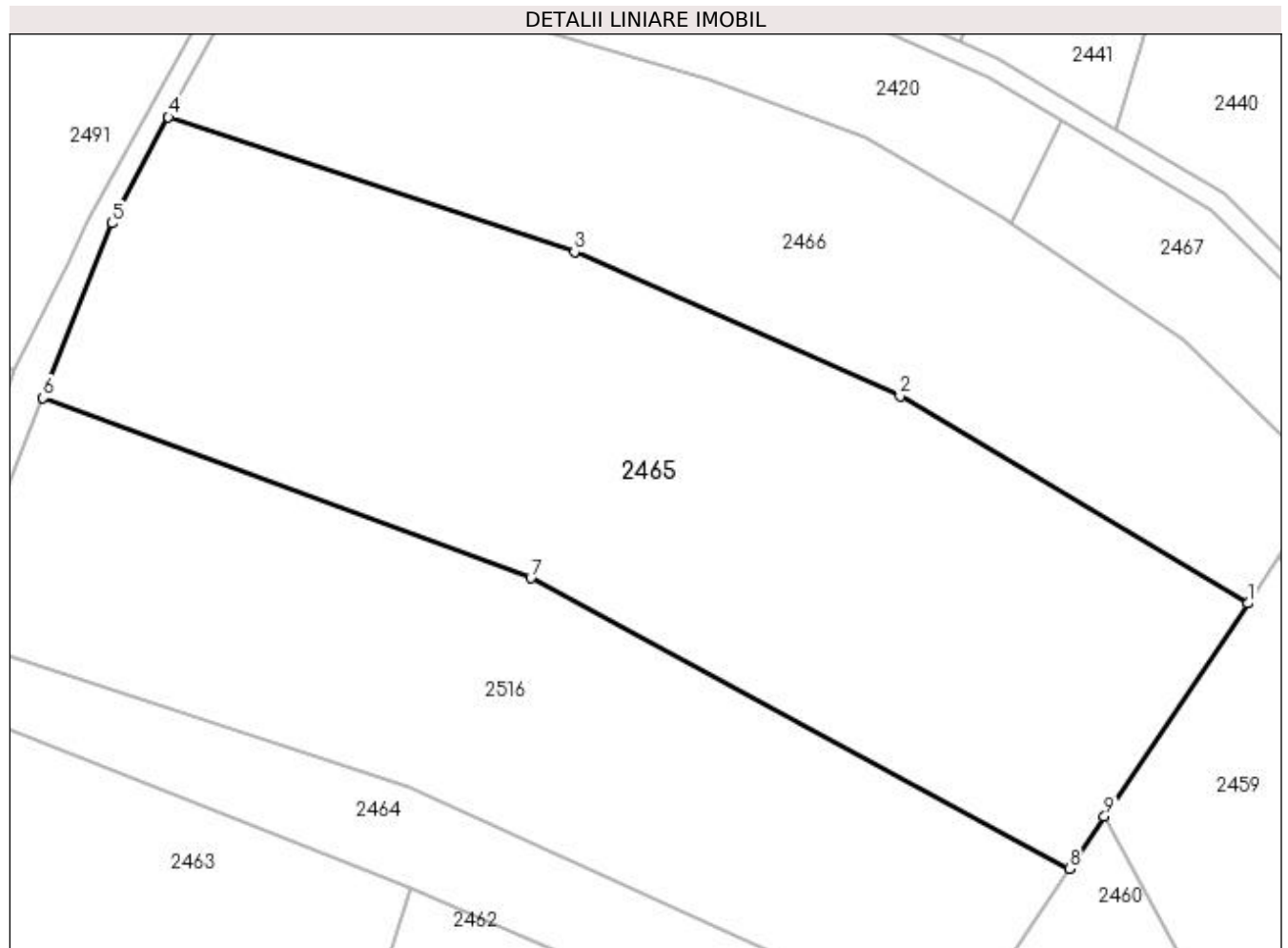
Inscrieri privind dezmembramintele dreptului de proprietate, drepturi reale de garanție și sarcini	Referințe
NU SUNT	

Anexa Nr. 1 La Partea I

Teren

Nr cadastral	Suprafața (mp)*	Observații / Referințe
	15.000	

* Suprafața este determinată în planul de proiecție Stereo 70.



Date referitoare la teren

Crt	Categorie folosință	Intra vilan	Suprafața (mp)	Tarla	Parcelă	Nr. topo	Observații / Referințe
1	arabil	NU	15.000	69	3726/9	-	

Lungime Segmente

1) Valorile lungimilor segmentelor sunt obținute din proiecție în plan.

Punct început	X / Y	Punct sfârșit	X / Y	Lungime segment (** (m)
1	450.165,842 512.145,076	2	450.096,142 512.186,538	81.1
2	450.096,142 512.186,538	3	450.030,909 512.215,461	71.358
3	450.030,909 512.215,461	4	449.949,516 512.242,428	85.744
4	449.949,516 512.242,428	5	449.938,18 512.221,2	24.066
5	449.938,18 512.221,2	6	449.924,38 512.186,191	37.63

Punct început	X / Y	Punct sfârșit	X / Y	Lungime segment (** (m)
6	449.924,38 512.186,191	7	450.022,145 512.150,151	104.196
7	450.022,145 512.150,151	8	450.130,053 512.091,904	122.625
8	450.130,053 512.091,904	9	450.137,096 512.102,369	12.614
9	450.137,096 512.102,369	1	450.165,842 512.145,076	51.481

** Lungimile segmentelor sunt determinate în planul de proiecție Stereo 70 și sunt rotunjite la 1 milimetru.

*** Distanța dintre puncte este formată din segmente cumulate ce sunt mai mici decât valoarea 1 milimetru.

**DATE DESPRE IMOBILUL NR. 2466**

Oficiul de Cadastru și Publicitate Imobiliară SIBIU
Biroul de Cadastru și Publicitate Imobiliară Medias

A. Partea I. Descrierea imobilului

TEREN Extravilan

Adresa: Jud. Sibiu

Nr. Crt	Nr cadastral Nr. topografic	Suprafața* (mp)	Observații / Referințe
A1		9.300	Sector cadastral:64 Teren neimprejmuit;

B. Partea II. Proprietari și acte

Inscrieri privitoare la dreptul de proprietate și alte drepturi reale	Referințe
/	
Act Administrativ nr. 725/6, din 24/05/1995 emis de CJSDPAT SIBIU (TITLU DE PROPRIETATE);	
B1	A1
Intabulare, drept de PROPRIETATE, dobândit prin Reconstituire, cota actuala 1/1 1) BOEȘAN MARIA	

C. Partea III. SARCINI .

Inscrieri privind dezmembramintele dreptului de proprietate, drepturi reale de garanție și sarcini	Referințe
NU SUNT	

Anexa Nr. 1 La Partea I

Teren

Nr cadastral	Suprafața (mp)*	Observații / Referințe
	9.300	

* Suprafața este determinată în planul de proiecție Stereo 70.



Date referitoare la teren

Crt	Categorie folosință	Intravilan	Suprafața (mp)	Tarla	Parcelă	Nr. topo	Observații / Referințe
1	arabil	NU	9.300	69	3726/11	-	

Lungime Segmente

1) Valorile lungimilor segmentelor sunt obținute din proiecție în plan.

Punct început	X / Y	Punct sfârșit	X / Y	Lungime segment (** (m)
1	450.118,249 512.221,221	2	450.116,97 512.222,092	1.548
2	450.116,97 512.222,092	3	450.089,268 512.238,405	32.148
3	450.089,268 512.238,405	4	450.057,788 512.249,979	33.54
4	450.057,788 512.249,979	5	450.023,03 512.260,203	36.23
5	450.023,03 512.260,203	6	449.963,732 512.269,05	59.954

Punct început	X / Y	Punct sfârșit	X / Y	Lungime segment (** (m)
6	449.963,732 512.269,05	7	449.949,516 512.242,428	30.18
7	449.949,516 512.242,428	8	450.030,909 512.215,461	85.744
8	450.030,909 512.215,461	9	450.096,142 512.186,538	71.358
9	450.096,142 512.186,538	10	450.165,842 512.145,076	81.1
10	450.165,842 512.145,076	11	450.172,059 512.154,312	11.132
11	450.172,059 512.154,312	12	450.182,208 512.169,39	18.176
12	450.182,208 512.169,39	13	450.152,706 512.197,737	40.914
13	450.152,706 512.197,737	1	450.118,249 512.221,221	41.699

** Lungimile segmentelor sunt determinate în planul de proiecție Stereo 70 și sunt rotunjite la 1 milimetru.

*** Distanța dintre puncte este formată din segmente cumulate ce sunt mai mici decât valoarea 1 milimetru.

**DATE DESPRE IMOBILUL NR. 2467**

Oficiul de Cadastru și Publicitate Imobiliară SIBIU
Biroul de Cadastru și Publicitate Imobiliară Medias

A. Partea I. Descrierea imobilului

TEREN Extravilan

Adresa: Jud. Sibiu

Nr. Crt	Nr cadastral Nr. topografic	Suprafața* (mp)	Observații / Referințe
A1		2.100	Sector cadastral:64 Teren neimprejmuit;

B. Partea II. Proprietari și acte

Inscrieri privitoare la dreptul de proprietate și alte drepturi reale	Referințe
/	
Act Administrativ nr. 884/6, din 14/06/1995 emis de CJSDPAT SIBIU (TITLU DE PROPRIETATE);	
B1	A1
Intabulare, drept de PROPRIETATE, dobandit prin Constituire, cota actuala 1/1 1) LIESS KATHARINA	

C. Partea III. SARCINI .

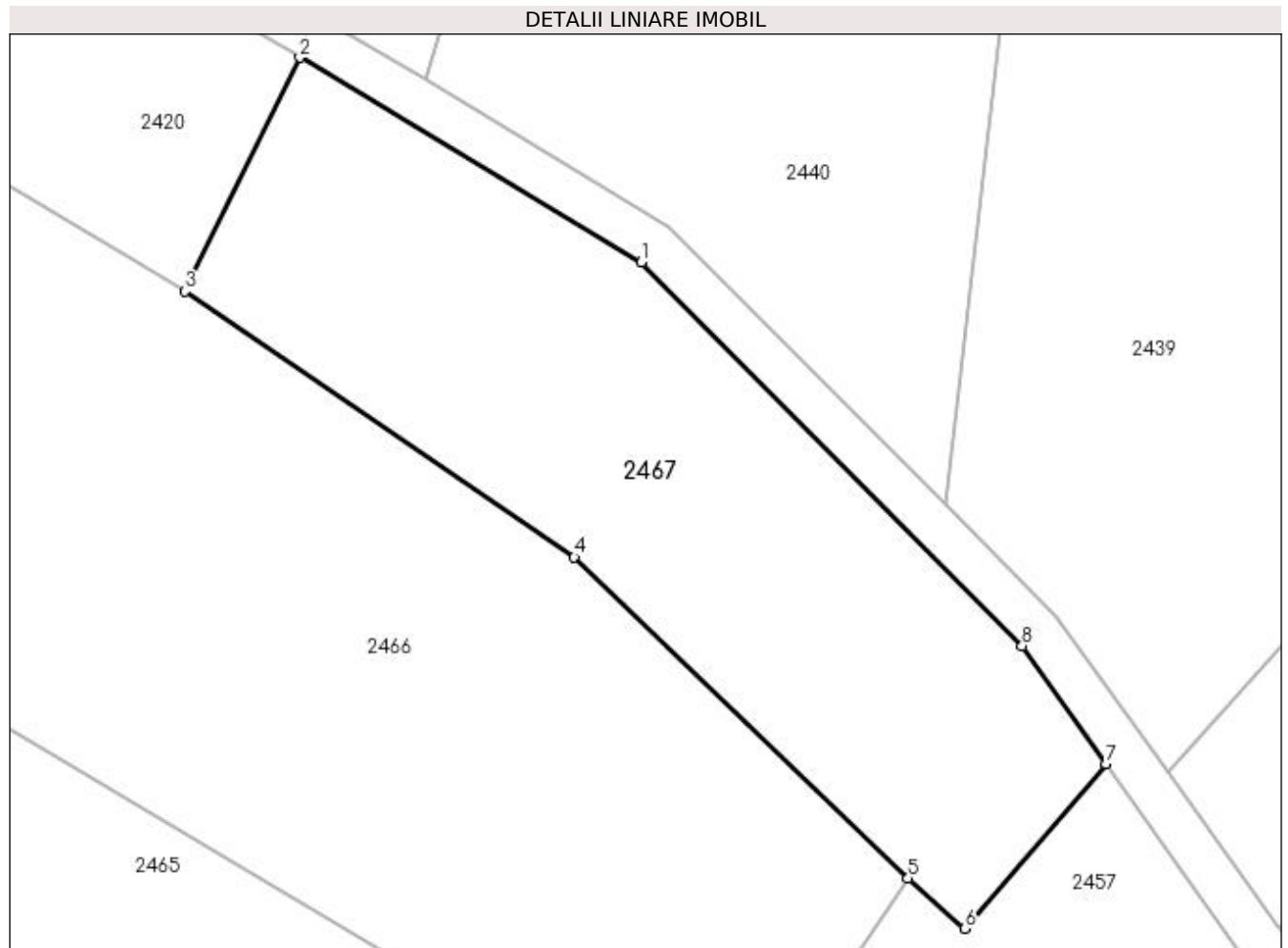
Inscrieri privind dezmembramintele dreptului de proprietate, drepturi reale de garanție și sarcini	Referințe
NU SUNT	

Anexa Nr. 1 La Partea I

Teren

Nr cadastral	Suprafața (mp)*	Observații / Referințe
	2.100	

* Suprafața este determinată în planul de proiecție Stereo 70.



Date referitoare la teren

Crt	Categorie folosință	Intra vilan	Suprafața (mp)	Tarla	Parcelă	Nr. topo	Observații / Referințe
1	arabil	NU	2.100	69	3726/13/1	-	

Lungime Segmente

1) Valorile lungimilor segmentelor sunt obținute din proiecție în plan.

Punct început	X / Y	Punct sfârșit	X / Y	Lungime segment (** (m)
1	450.158,639 512.223,79	2	450.128,434 512.241,865	35.2
2	450.128,434 512.241,865	3	450.118,249 512.221,221	23.02
3	450.118,249 512.221,221	4	450.152,706 512.197,737	41.699
4	450.152,706 512.197,737	5	450.182,208 512.169,39	40.914
5	450.182,208 512.169,39	6	450.187,219 512.164,936	6.704

Punct început	X / Y	Punct sfârșit	X / Y	Lungime segment (** (m)
6	450.187,219 512.164,936	7	450.199,732 512.179,436	19.152
7	450.199,732 512.179,436	8	450.192,287 512.189,909	12.85
8	450.192,287 512.189,909	1	450.158,639 512.223,79	47.751

** Lungimile segmentelor sunt determinate în planul de proiecție Stereo 70 și sunt rotunjite la 1 milimetru.

*** Distanța dintre puncte este formată din segmente cumulate ce sunt mai mici decât valoarea 1 milimetru.

**DATE DESPRE IMOBILUL NR. 2468**

Oficiul de Cadastru și Publicitate Imobiliară SIBIU
Biroul de Cadastru și Publicitate Imobiliară Medias

A. Partea I. Descrierea imobilului

TEREN Extravilan

Adresa: Jud. Sibiu

Nr. Crt	Nr cadastral Nr. topografic	Suprafața* (mp)	Observații / Referințe
A1		3.666	Sector cadastral:64 Teren neimprejmuit;

B. Partea II. Proprietari și acte

Inscrieri privitoare la dreptul de proprietate și alte drepturi reale	Referințe
/	
Act Normativ nr. 7, din 13/03/1996 emis de PARLAMENTUL ROMANIEI (lege);	
B1	A1
Inscrierea provizorie, drept de PROPRIETATE, dobandit prin Lege, cota actuala 1/1 1) MUNICIPIUL MEDIAS , CIF:4240677, proprietar neidentificat	

C. Partea III. SARCINI .

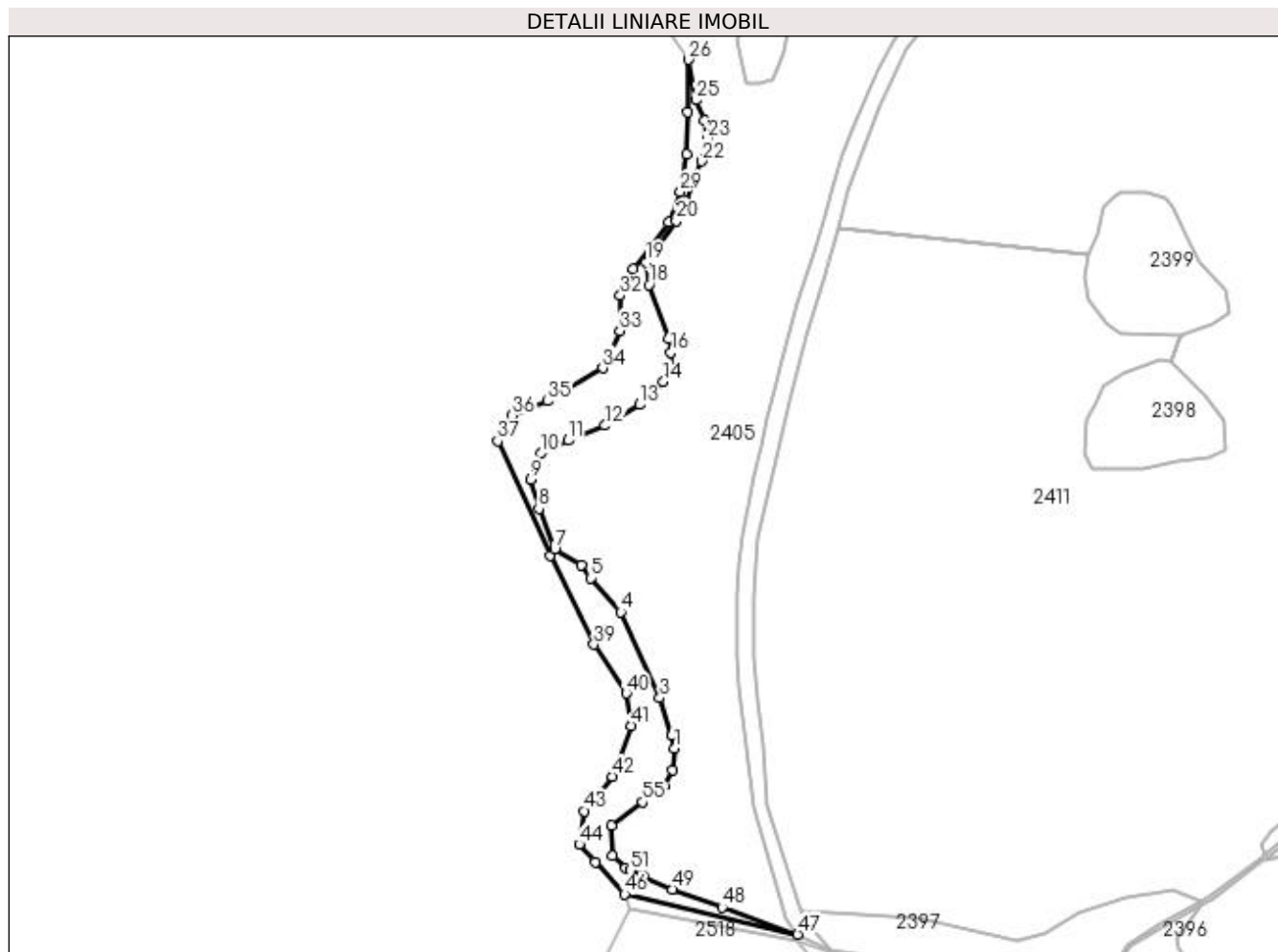
Inscrieri privind dezmembramintele dreptului de proprietate, drepturi reale de garanție și sarcini	Referințe
NU SUNT	

Anexa Nr. 1 La Partea I

Teren

Nr cadastral	Suprafața (mp)*	Observații / Referințe
	3.666	

* Suprafața este determinată în planul de proiecție Stereo 70.



Date referitoare la teren

Crt	Categorie folosință	Intra vilan	Suprafața (mp)	Tarla	Parcelă	Nr. topo	Observații / Referințe
1	faneata	NU	3.666	68	3656	-	

Lungime Segmente

1) Valorile lungimilor segmentelor sunt obținute din proiecție în plan.

Punct început	X / Y	Punct sfârșit	X / Y	Lungime segment	Punct început	X / Y	Punct sfârșit	X / Y	Lungime segment	Punct început	X / Y	Punct sfârșit	X / Y	Lungime segment
1	449.062,279 511.134,44	2	449.061,352 511.138,853	4.509	2	449.061,352 511.138,853	3	449.057,044 511.152,057	13.889	3	449.057,044 511.152,057	4	449.043,432 511.182,298	33.163
4	449.043,432 511.182,298	5	449.032,83 511.194,193	15.934	5	449.032,83 511.194,193	6	449.029,474 511.198,883	5.767	6	449.029,474 511.198,883	7	449.020,199 511.204,405	10.794
7	449.020,199 511.204,405	8	449.014,549 511.218,59	15.269	8	449.014,549 511.218,59	9	449.011,616 511.228,894	10.713	9	449.011,616 511.228,894	10	449.015,23 511.237,942	9.743
10	449.015,23 511.237,942	11	449.024,849 511.242,612	10.693	11	449.024,849 511.242,612	12	449.037,788 511.247,823	13.949	12	449.037,788 511.247,823	13	449.050,033 511.255,184	14.287
13	449.050,033 511.255,184	14	449.058,418 511.263,296	11.667	14	449.058,418 511.263,296	15	449.061,124 511.268,169	5.574	15	449.061,124 511.268,169	16	449.061,041 511.273,528	5.359
16	449.061,041 511.273,528	17	449.060,15 511.278,434	4.986	17	449.060,15 511.278,434	18	449.053,272 511.297,265	20.048	18	449.053,272 511.297,265	19	449.052,165 511.305,156	7.968

Punct început	X / Y	Punct sfârșit	X / Y	Lungime segment	Punct început	X / Y	Punct sfârșit	X / Y	Lungime segment	Punct început	X / Y	Punct sfârșit	X / Y	Lungime segment
19	449.052,165 511.305,156	20	449.062,887 511.319,696	18.066	20	449.062,887 511.319,696	21	449.066,162 511.326,774	7.799	21	449.066,162 511.326,774	22	449.071,796 511.340,689	15.012
22	449.071,796 511.340,689	23	449.073,865 511.348,54	8.12	23	449.073,865 511.348,54	24	449.072,664 511.355,128	6.697	24	449.072,664 511.355,128	25	449.069,811 511.362,242	7.665
25	449.069,811 511.362,242	26	449.067,184 511.376,402	14.401	26	449.067,184 511.376,402	27	449.066,722 511.358,013	18.395	27	449.066,722 511.358,013	28	449.066,384 511.343,223	14.793
28	449.066,384 511.343,223	29	449.064,334 511.329,876	13.504	29	449.064,334 511.329,876	30	449.060,133 511.319,373	11.312	30	449.060,133 511.319,373	31	449.047,767 511.302,894	20.604
31	449.047,767 511.302,894	32	449.043,23 511.293,476	10.454	32	449.043,23 511.293,476	33	449.043,029 511.281,143	12.334	33	449.043,029 511.281,143	34	449.037,006 511.268,078	14.387
34	449.037,006 511.268,078	35	449.017,652 511.256,445	22.581	35	449.017,652 511.256,445	36	449.005,206 511.251,352	13.449	36	449.005,206 511.251,352	37	449.000,109 511.242,342	10.352
37	449.000,109 511.242,342	38	449.018,528 511.202,189	44.175	38	449.018,528 511.202,189	39	449.033,915 511.170,896	34.872	39	449.033,915 511.170,896	40	449.045,266 511.153,735	20.575
40	449.045,266 511.153,735	41	449.047,032 511.142,379	11.493	41	449.047,032 511.142,379	42	449.040,474 511.124,461	19.081	42	449.040,474 511.124,461	43	449.030,636 511.112,347	15.605
43	449.030,636 511.112,347	44	449.028,785 511.100,616	11.876	44	449.028,785 511.100,616	45	449.034,42 511.094,429	8.368	45	449.034,42 511.094,429	46	449.044,762 511.083,073	15.36
46	449.044,762 511.083,073	47	449.105,537 511.069,018	62.379	47	449.105,537 511.069,018	48	449.078,955 511.078,437	28.201	48	449.078,955 511.078,437	49	449.061,428 511.084,815	18.652
49	449.061,428 511.084,815	50	449.051,458 511.089,369	10.96	50	449.051,458 511.089,369	51	449.046,61 511.091,584	5.33	51	449.046,61 511.091,584	52	449.044,99 511.092,365	1.798
52	449.044,99 511.092,365	53	449.040,442 511.096,691	6.277	53	449.040,442 511.096,691	54	449.040,066 511.107,336	10.651	54	449.040,066 511.107,336	55	449.051,002 511.115,461	13.624
55	449.051,002 511.115,461	56	449.058,659 511.120,986	9.442	56	449.058,659 511.120,986	57	449.061,431 511.126,881	6.514	57	449.061,431 511.126,881	1	449.062,279 511.134,44	7.606

** Lungimile segmentelor sunt determinate în planul de proiecție Stereo 70 și sunt rotunjite la 1 milimetru.

*** Distanța dintre puncte este formată din segmente cumulate ce sunt mai mici decât valoarea 1 milimetru.

**DATE DESPRE IMOBILUL NR. 2469**

Oficiul de Cadastru și Publicitate Imobiliară SIBIU
Biroul de Cadastru și Publicitate Imobiliară Medias

A. Partea I. Descrierea imobilului

TEREN Necunoscut

Adresa: Loc. Ighisu Nou, Jud. Sibiu

Nr. Crt	Nr cadastral Nr. topografic	Suprafața* (mp)	Observații / Referințe
A1		1.500	Sector cadastral:64 Teren neimprejmuit;

B. Partea II. Proprietari și acte

Inscrieri privitoare la dreptul de proprietate și alte drepturi reale	Referințe
/	
Act Administrativ nr. 650/6, din 25/05/1995 emis de CJSDPAT SIBIU (TITLU DE PROPRIETATE);	
B1	A1
Intabulare, drept de PROPRIETATE, dobândit prin Reconstituire, cota actuala 1/1 1) MUNTU SALOMIE	

C. Partea III. SARCINI .

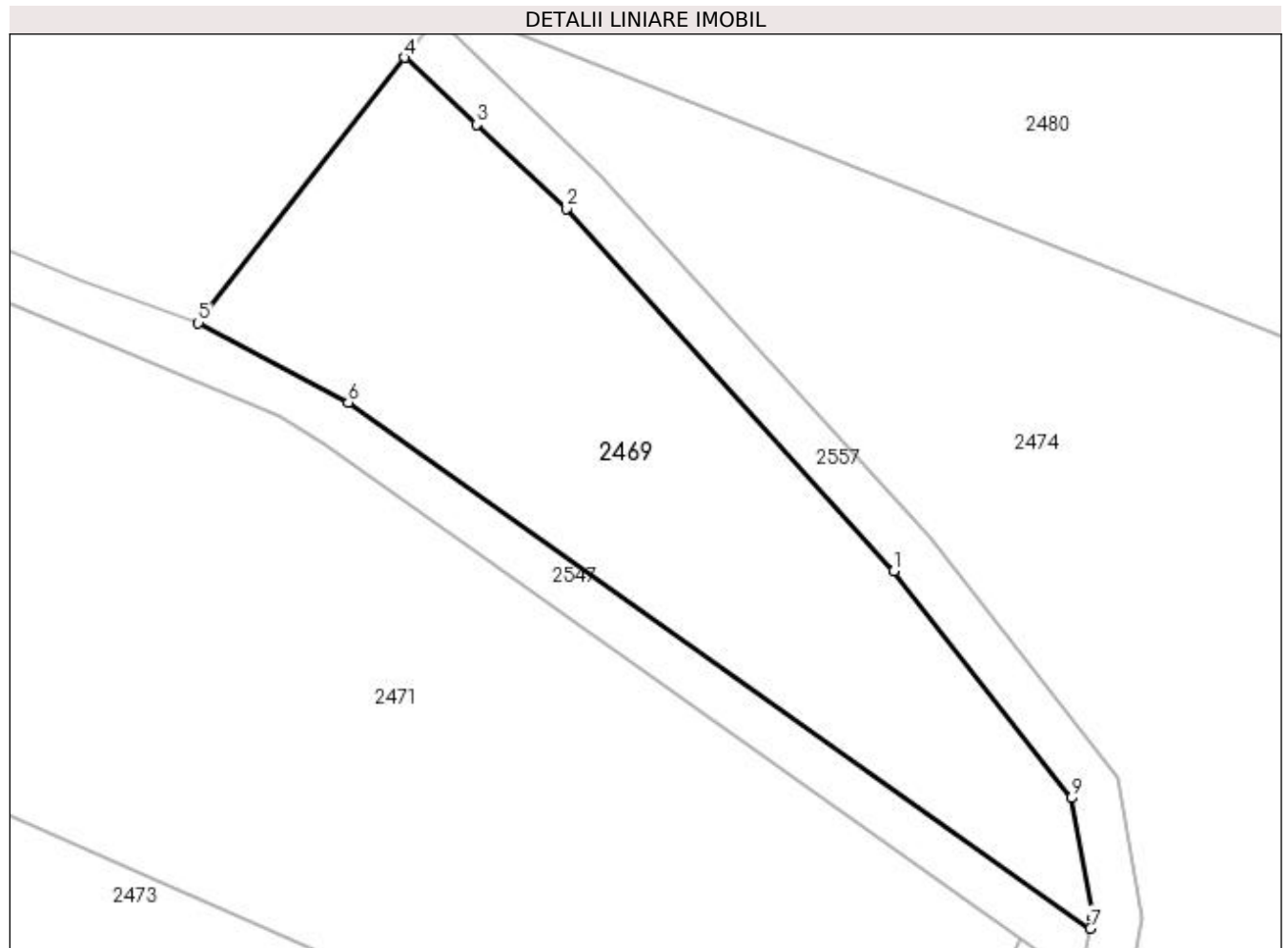
Inscrieri privind dezmembramintele dreptului de proprietate, drepturi reale de garanție și sarcini	Referințe
NU SUNT	

Anexa Nr. 1 La Partea I

Teren

Nr cadastral	Suprafața (mp)*	Observații / Referințe
	1.500	

* Suprafața este determinată în planul de proiecție Stereo 70.



Date referitoare la teren

Crt	Categorie folosință	Intravilan	Suprafața (mp)	Tarla	Parcelă	Nr. topo	Observații / Referințe
1	arabil	DA	311	69	3699/1	-	
2	arabil	NU	1.189	69	3699/1	-	

Lungime Segmente

1) Valorile lungimilor segmentelor sunt obținute din proiecție în plan.

Punct început	X / Y	Punct sfârșit	X / Y	Lungime segment (** (m)
1	449.927,598 512.419,495	2	449.900,687 512.449,276	40.138
2	449.900,687 512.449,276	3	449.893,303 512.456,169	10.102
3	449.893,303 512.456,169	4	449.887,354 512.461,689	8.115
4	449.887,354 512.461,689	5	449.870,423 512.439,888	27.603

Punct început	X / Y	Punct sfârșit	X / Y	Lungime segment (** (m)
5	449.870,423 512.439,888	6	449.882,759 512.433,347	13.962
6	449.882,759 512.433,347	7	449.943,777 512.390,132	74.771
7	449.943,777 512.390,132	8	449.943,941 512.390,998	0.881
8	449.943,941 512.390,998	9	449.942,192 512.400,85	10.006
9	449.942,192 512.400,85	1	449.927,598 512.419,495	23.678

** Lungimile segmentelor sunt determinate în planul de proiecție Stereo 70 și sunt rotunjite la 1 milimetru.

*** Distanța dintre puncte este formată din segmente cumulate ce sunt mai mici decât valoarea 1 milimetru.

**DATE DESPRE IMOBILUL NR. 2470**

Oficiul de Cadastru și Publicitate Imobiliară SIBIU
Biroul de Cadastru și Publicitate Imobiliară Medias

A. Partea I. Descrierea imobilului

TEREN Extravilan

Adresa: Jud. Sibiu

Nr. Crt	Nr cadastral Nr. topografic	Suprafața* (mp)	Observații / Referințe
A1		13.600	Sector cadastral:64 Teren neimprejmuit;

B. Partea II. Proprietari și acte

Inscrieri privitoare la dreptul de proprietate și alte drepturi reale	Referințe
/	
Act Administrativ nr. 732/6, din 25/05/1995 emis de CJSDPAT SIBIU (TITLU DE PROPRIETATE);	
B1	A1
Intabulare, drept de PROPRIETATE, dobândit prin Reconstituire, cota actuala 1/1 1) OPRIȘ NICOLAE	

C. Partea III. SARCINI .

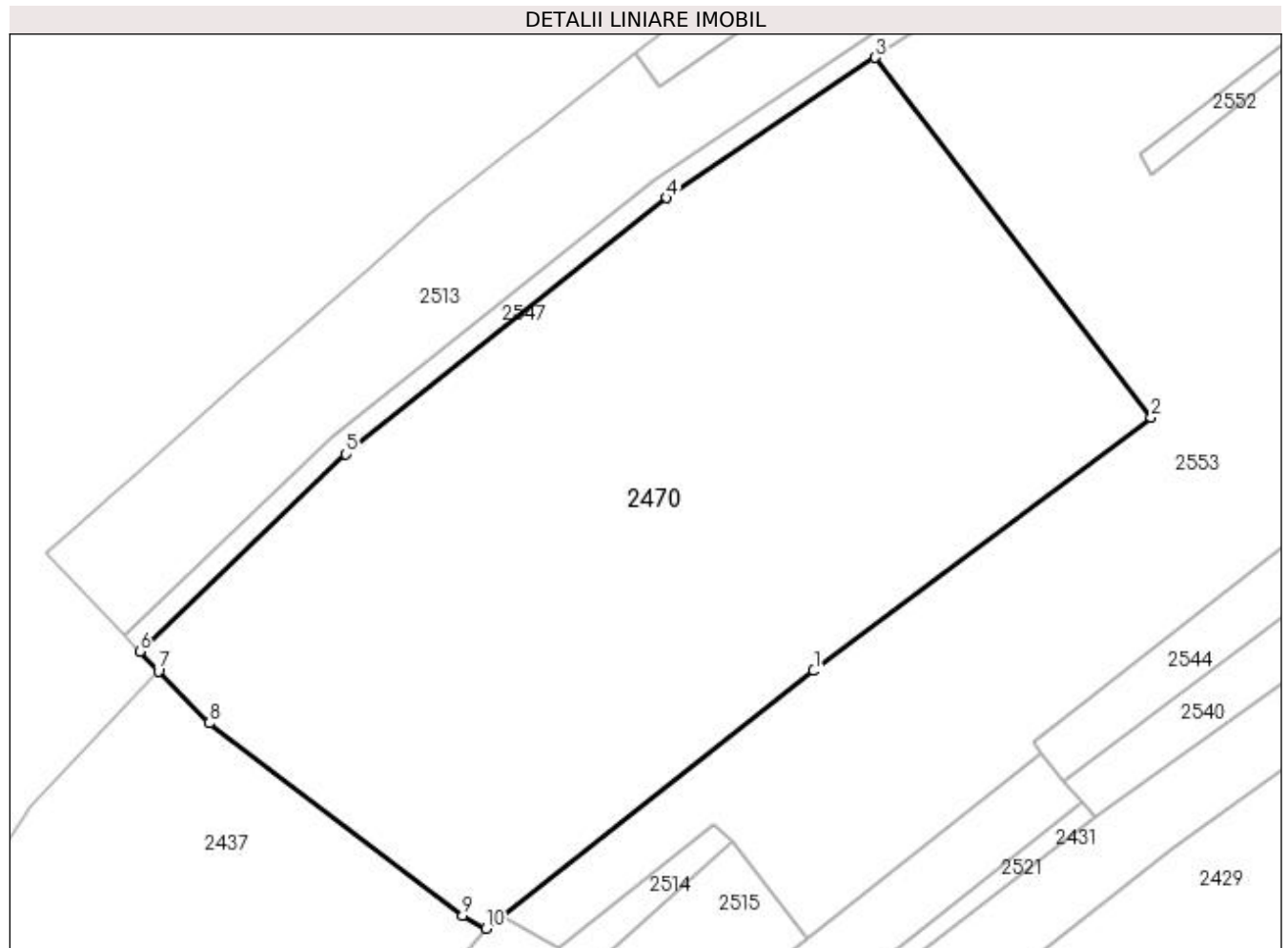
Inscrieri privind dezmembramintele dreptului de proprietate, drepturi reale de garanție și sarcini	Referințe
NU SUNT	

Anexa Nr. 1 La Partea I

Teren

Nr cadastral	Suprafața (mp)*	Observații / Referințe
	13.600	

* Suprafața este determinată în planul de proiecție Stereo 70.



Date referitoare la teren

Crt	Categorie folosință	Intra vilan	Suprafața (mp)	Tarla	Parcelă	Nr. topo	Observații / Referințe
1	arabil	NU	13.600	69	3699/23	-	

Lungime Segmente

1) Valorile lungimilor segmentelor sunt obținute din proiecție în plan.

Punct început	X / Y	Punct sfârșit	X / Y	Lungime segment (** (m)
1	449.466,868 512.212,585	2	449.528,235 512.258,551	76.673
2	449.528,235 512.258,551	3	449.478,059 512.323,963	82.44
3	449.478,059 512.323,963	4	449.440,136 512.298,481	45.689
4	449.440,136 512.298,481	5	449.381,842 512.251,937	74.596
5	449.381,842 512.251,937	6	449.344,347 512.216,125	51.849

Punct început	X / Y	Punct sfârșit	X / Y	Lungime segment (** (m)
6	449.344,347 512.216,125	7	449.347,751 512.212,547	4.939
7	449.347,751 512.212,547	8	449.356,984 512.203,078	13.226
8	449.356,984 512.203,078	9	449.403,078 512.168,135	57.842
9	449.403,078 512.168,135	10	449.407,276 512.165,79	4.808
10	449.407,276 512.165,79	11	449.410,184 512.168,061	3.69
11	449.410,184 512.168,061	1	449.466,868 512.212,585	72.079

** Lungimile segmentelor sunt determinate în planul de proiecție Stereo 70 și sunt rotunjite la 1 milimetru.

*** Distanța dintre puncte este formată din segmente cumulate ce sunt mai mici decât valoarea 1 milimetru.

**DATE DESPRE IMOBILUL NR. 2471**

Oficiul de Cadastru și Publicitate Imobiliară SIBIU
Biroul de Cadastru și Publicitate Imobiliară Medias

A. Partea I. Descrierea imobilului

TEREN Necunoscut

Adresa: Loc. Ighisu Nou, Jud. Sibiu

Nr. Crt	Nr cadastral Nr. topografic	Suprafața* (mp)	Observații / Referințe
A1		6.400	Sector cadastral:64 Teren neimprejmuit;

B. Partea II. Proprietari și acte

Inscrieri privitoare la dreptul de proprietate și alte drepturi reale	Referințe
/	
Act Administrativ nr. 689/6, din 13/06/1995 emis de CJSDPAT SIBIU (TITLU DE PROPRIETATE);	
B1	A1
Intabulare, drept de PROPRIETATE, dobândit prin Reconstituire, cota actuala 1/1	
1) SUSCĂ MARIA	
2) BUCȘĂ DUMITRU	

C. Partea III. SARCINI .

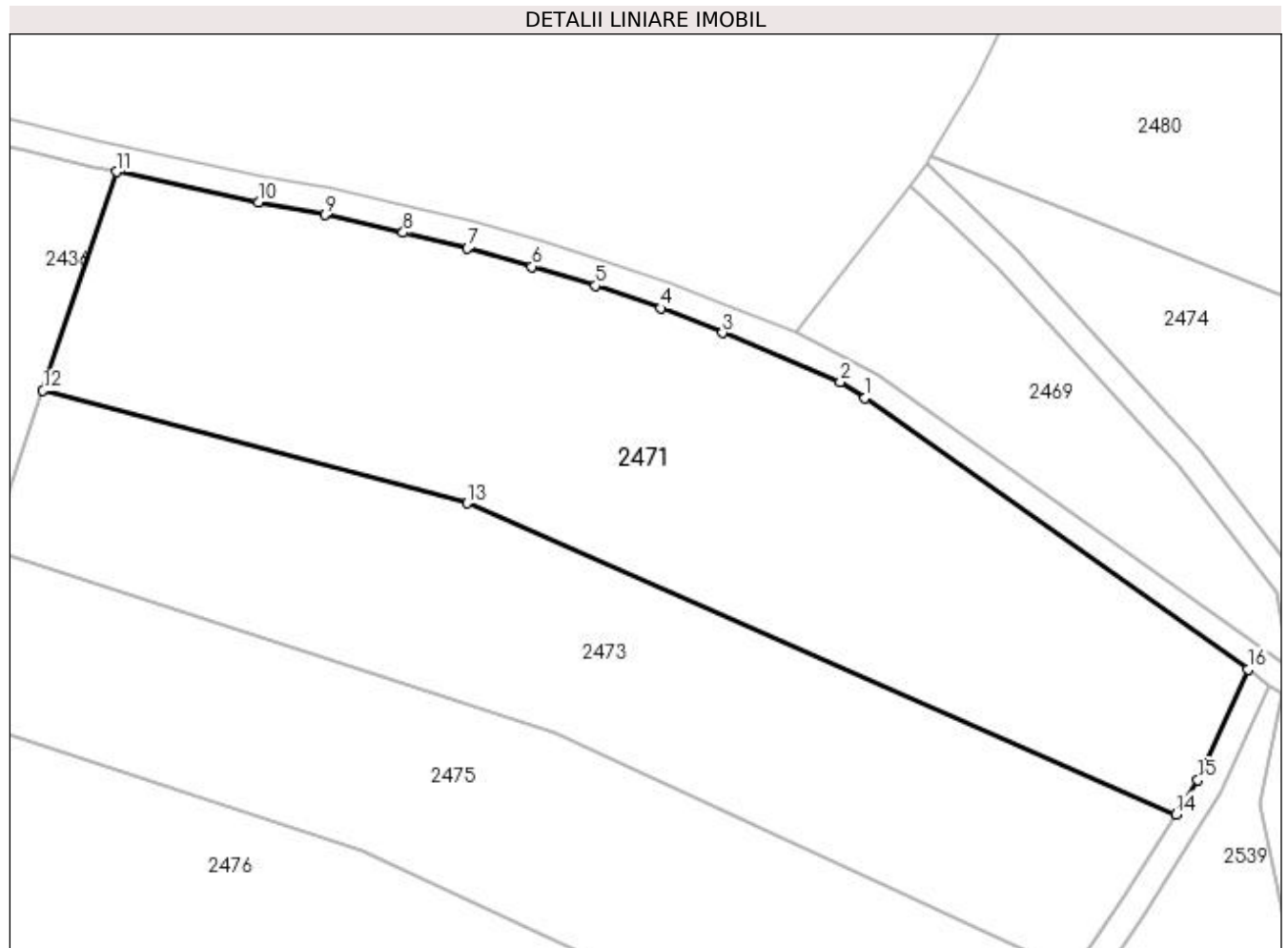
Inscrieri privind dezmembramintele dreptului de proprietate, drepturi reale de garanție și sarcini	Referințe
NU SUNT	

Anexa Nr. 1 La Partea I

Teren

Nr cadastral	Suprafața (mp)*	Observații / Referințe
	6.400	

* Suprafața este determinată în planul de proiecție Stereo 70.



Date referitoare la teren

Crt	Categorie folosință	Intra vilan	Suprafața (mp)	Tarla	Parcelă	Nr. topo	Observații / Referințe
1	arabil	DA	73	69	3699/2	-	
2	arabil	NU	6.327	69	3699/2	-	

Lungime Segmente

1) Valorile lungimilor segmentelor sunt obținute din proiecție în plan.

Punct început	X / Y	Punct sfârșit	X / Y	Lungime segment (** (m)
1	449.880,735 512.429,892	2	449.877,038 512.432,293	4.409
2	449.877,038 512.432,293	3	449.859,433 512.439,631	19.073
3	449.859,433 512.439,631	4	449.850,202 512.443,333	9.946
4	449.850,202 512.443,333	5	449.840,443 512.446,669	10.314

Punct început	X / Y	Punct sfârşit	X / Y	Lungime segment (** (m)
5	449.840,443 512.446,669	6	449.830,941 512.449,531	9.923
6	449.830,941 512.449,531	7	449.821,313 512.452,262	10.008
7	449.821,313 512.452,262	8	449.811,699 512.454,633	9.902
8	449.811,699 512.454,633	9	449.799,972 512.457,265	12.019
9	449.799,972 512.457,265	10	449.790,044 512.459,161	10.107
10	449.790,044 512.459,161	11	449.768,857 512.463,694	21.666
11	449.768,857 512.463,694	12	449.757,859 512.431,031	34.465
12	449.757,859 512.431,031	13	449.821,246 512.414,192	65.585
13	449.821,246 512.414,192	14	449.927,21 512.367,742	115.698
14	449.927,21 512.367,742	15	449.930,484 512.372,869	6.083
15	449.930,484 512.372,869	16	449.937,953 512.389,356	18.1
16	449.937,953 512.389,356	1	449.880,735 512.429,892	70.121

** Lungimile segmentelor sunt determinate în planul de proiecție Stereo 70 și sunt rotunjite la 1 milimetru.

*** Distanța dintre puncte este formată din segmente cumulate ce sunt mai mici decât valoarea 1 milimetru.

**DATE DESPRE IMOBILUL NR. 2472**

Oficiul de Cadastru și Publicitate Imobiliară SIBIU
Biroul de Cadastru și Publicitate Imobiliară Medias

A. Partea I. Descrierea imobilului

TEREN Extravilan

Adresa: Jud. Sibiu

Nr. Crt	Nr cadastral Nr. topografic	Suprafața* (mp)	Observații / Referințe
A1		2.992	Sector cadastral:64 Teren neimprejmit;

B. Partea II. Proprietari și acte

Inscrieri privitoare la dreptul de proprietate și alte drepturi reale	Referințe
/	
Act Administrativ nr. 694/6, din 14/06/1995 emis de CJSDPAT SIBIU (TITLU DE PROPRIETATE);	
B1	A1
Intabulare, drept de PROPRIETATE, dobândit prin Reconstituire, cota actuala 1/1	
1) JAMPA DUMITRU	
2) VÎLCEA ANA	
3) DEAC VIORICA	
4) GĂBAN MARIA	

C. Partea III. SARCINI .

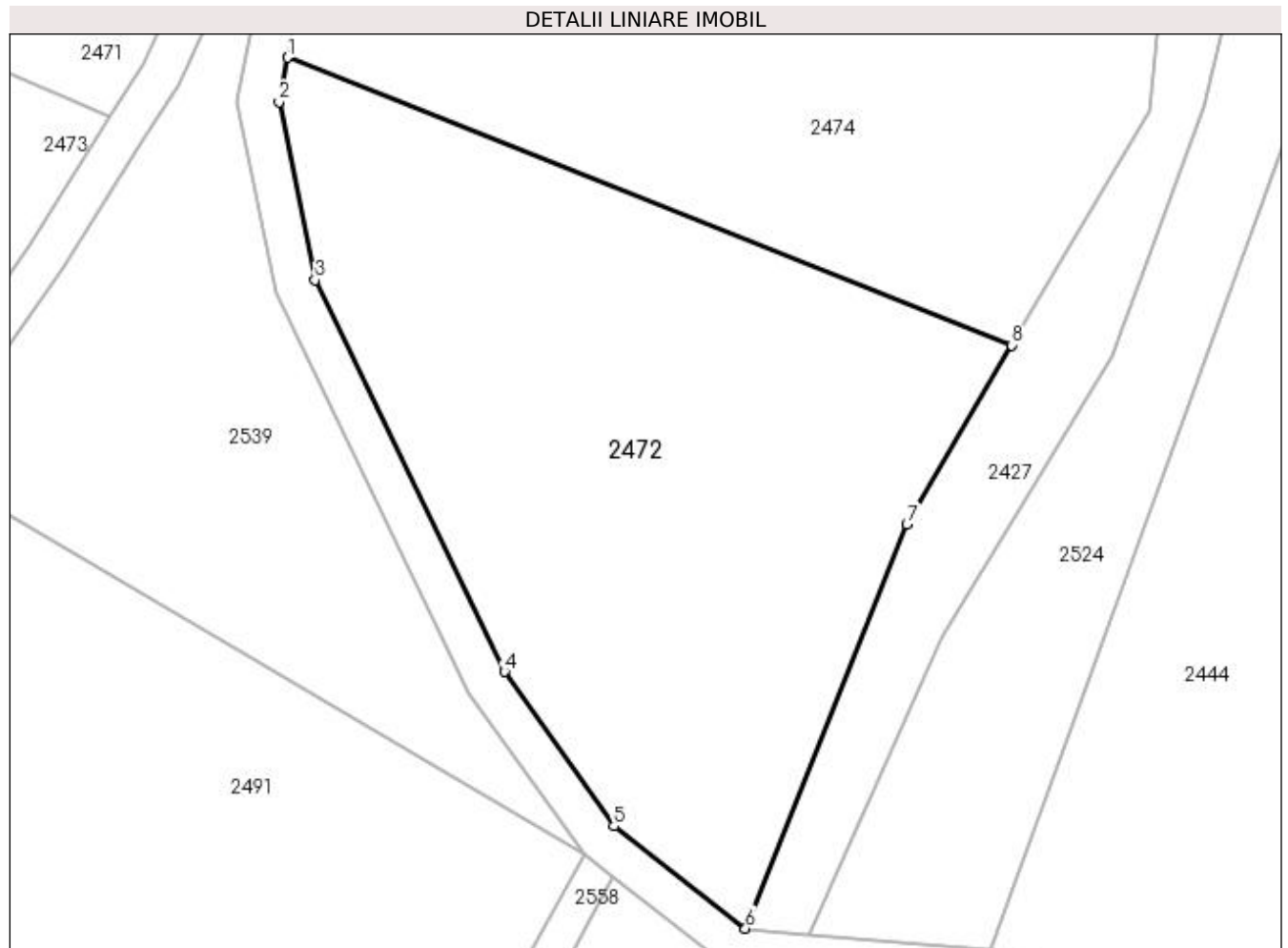
Inscrieri privind dezmembramintele dreptului de proprietate, drepturi reale de garanție și sarcini	Referințe
NU SUNT	

Anexa Nr. 1 La Partea I

Teren

Nr cadastral	Suprafața (mp)*	Observații / Referințe
	2.992	

* Suprafața este determinată în planul de proiecție Stereo 70.



Date referitoare la teren

Crt	Categorie folosință	Intra vilan	Suprafața (mp)	Tarla	Parcelă	Nr. topo	Observații / Referințe
1	arabil	NU	2.992	69	3714/11/1	-	Diferența de suprafața la parcela cu ID 2539 și 2524

Lungime Segmente

1) Valorile lungimilor segmentelor sunt obținute din proiecție în plan.

Punct început	X / Y	Punct sfârșit	X / Y	Lungime segment (** (m)
1	449.944,71 512.373,605	2	449.943,884 512.369,255	4.428
2	449.943,884 512.369,255	3	449.947,443 512.351,768	17.846
3	449.947,443 512.351,768	4	449.966,011 512.313,356	42.664
4	449.966,011 512.313,356	5	449.976,765 512.298,22	18.567
5	449.976,765 512.298,22	6	449.989,68 512.288,182	16.357

Punct început	X / Y	Punct sfârșit	X / Y	Lungime segment (** (m)
6	449.989,68 512.288,182	7	450.005,52 512.327,818	42.685
7	450.005,52 512.327,818	8	450.015,845 512.345,385	20.377
8	450.015,845 512.345,385	1	449.944,71 512.373,605	76.529

** Lungimile segmentelor sunt determinate în planul de proiecție Stereo 70 și sunt rotunjite la 1 milimetru.

*** Distanța dintre puncte este formată din segmente cumulate ce sunt mai mici decât valoarea 1 milimetru.

**DATE DESPRE IMOBILUL NR. 2473**

Oficiul de Cadastru și Publicitate Imobiliară SIBIU
Biroul de Cadastru și Publicitate Imobiliară Medias

A. Partea I. Descrierea imobilului

TEREN Extravilan

Adresa: Jud. Sibiu

Nr. Crt	Nr cadastral Nr. topografic	Suprafața* (mp)	Observații / Referințe
A1		4.800	Sector cadastral:64 Teren neimprejmuit;

B. Partea II. Proprietari și acte

Inscrieri privitoare la dreptul de proprietate și alte drepturi reale	Referințe
/	
Act Administrativ nr. 577/6, din 23/05/1995 emis de CJSDPAT SIBIU (TITLU DE PROPRIETATE);	
B1	A1
Intabulare, drept de PROPRIETATE, dobândit prin Reconstituire, cota actuala 1/1	
1) POP ANA	
2) SAS MARIA	
3) RUSU CORNEL	

C. Partea III. SARCINI .

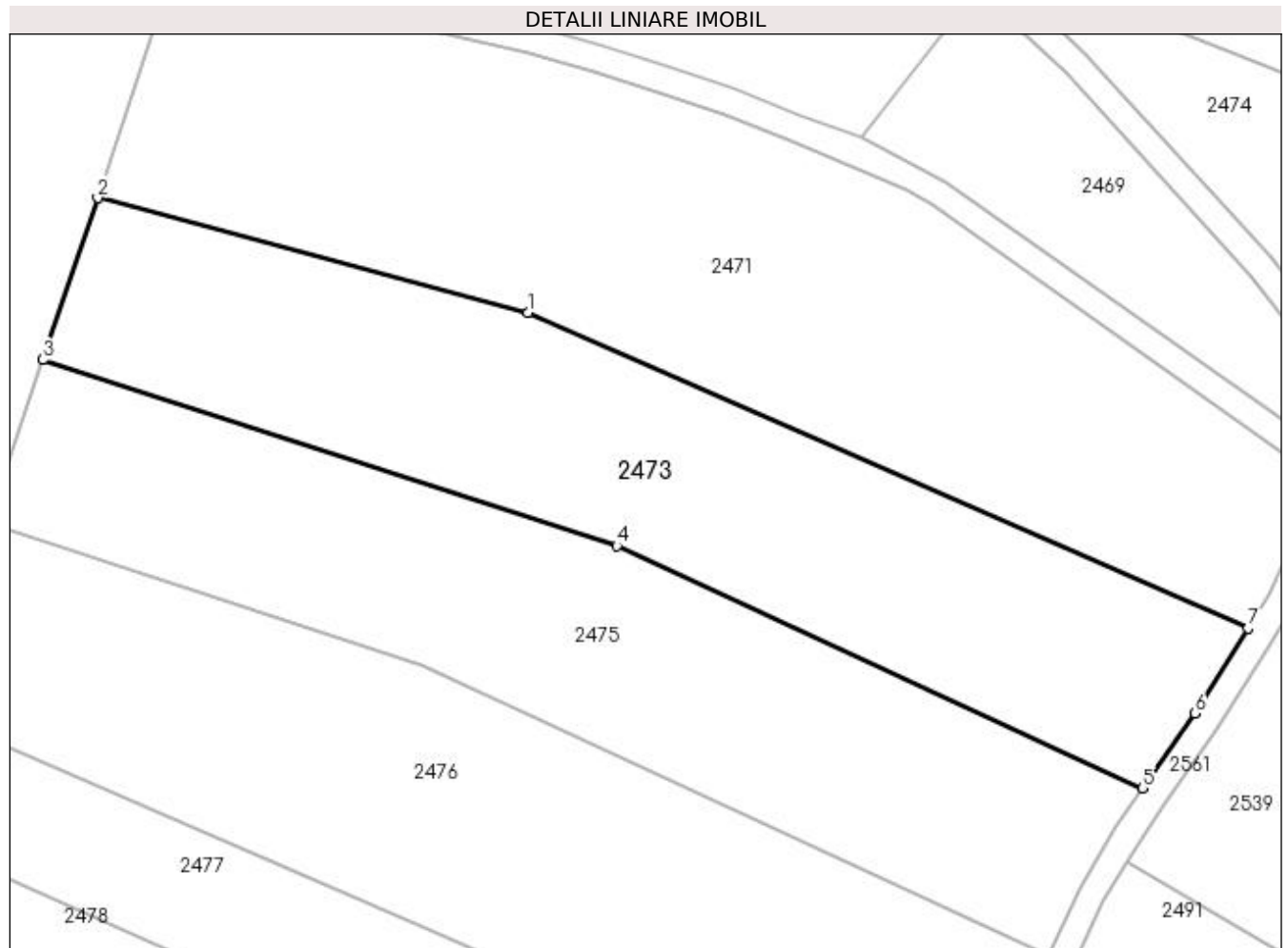
Inscrieri privind dezmembramintele dreptului de proprietate, drepturi reale de garanție și sarcini	Referințe
NU SUNT	

Anexa Nr. 1 La Partea I

Teren

Nr cadastral	Suprafața (mp)*	Observații / Referințe
	4.800	

* Suprafața este determinată în planul de proiecție Stereo 70.



Date referitoare la teren

Crt	Categorie folosință	Intra vilan	Suprafața (mp)	Tarla	Parcelă	Nr. topo	Observații / Referințe
1	arabil	NU	4.800	69	3699/3	-	

Lungime Segmente

1) Valorile lungimilor segmentelor sunt obținute din proiecție în plan.

Punct început	X / Y	Punct sfârșit	X / Y	Lungime segment (** (m)
1	449.821,246 512.414,192	2	449.757,859 512.431,031	65.585
2	449.757,859 512.431,031	3	449.749,844 512.407,226	25.119
3	449.749,844 512.407,226	4	449.834,3 512.379,873	88.775
4	449.834,3 512.379,873	5	449.911,736 512.344,206	85.255
5	449.911,736 512.344,206	6	449.919,42 512.355,215	13.426

Punct început	X / Y	Punct sfârșit	X / Y	Lungime segment (** (m)
6	449.919,42 512.355,215	7	449.927,21 512.367,742	14.752
7	449.927,21 512.367,742	1	449.821,246 512.414,192	115.698

** Lungimile segmentelor sunt determinate în planul de proiecție Stereo 70 și sunt rotunjite la 1 milimetru.

*** Distanța dintre puncte este formată din segmente cumulate ce sunt mai mici decât valoarea 1 milimetru.

**DATE DESPRE IMOBILUL NR. 2474**

Oficiul de Cadastru și Publicitate Imobiliară SIBIU
Biroul de Cadastru și Publicitate Imobiliară Medias

A. Partea I. Descrierea imobilului

TEREN Necunoscut

Adresa: Loc. Ighisu Nou, Jud. Sibiu

Nr. Crt	Nr cadastral Nr. topografic	Suprafața* (mp)	Observații / Referințe
A1		6.900	Sector cadastral:64 Teren neimprejmuit;

B. Partea II. Proprietari și acte

Inscrieri privitoare la dreptul de proprietate și alte drepturi reale	Referințe
/	
Act Administrativ nr. 578/6, din 23/05/1995 emis de CJSDPAT SIBIU (TITLU DE PROPRIETATE);	
B1	A1
Intabulare, drept de PROPRIETATE, dobândit prin Reconstituire, cota actuala 1/1 1) RADU MARIA DEFUNCT:Da	

C. Partea III. SARCINI .

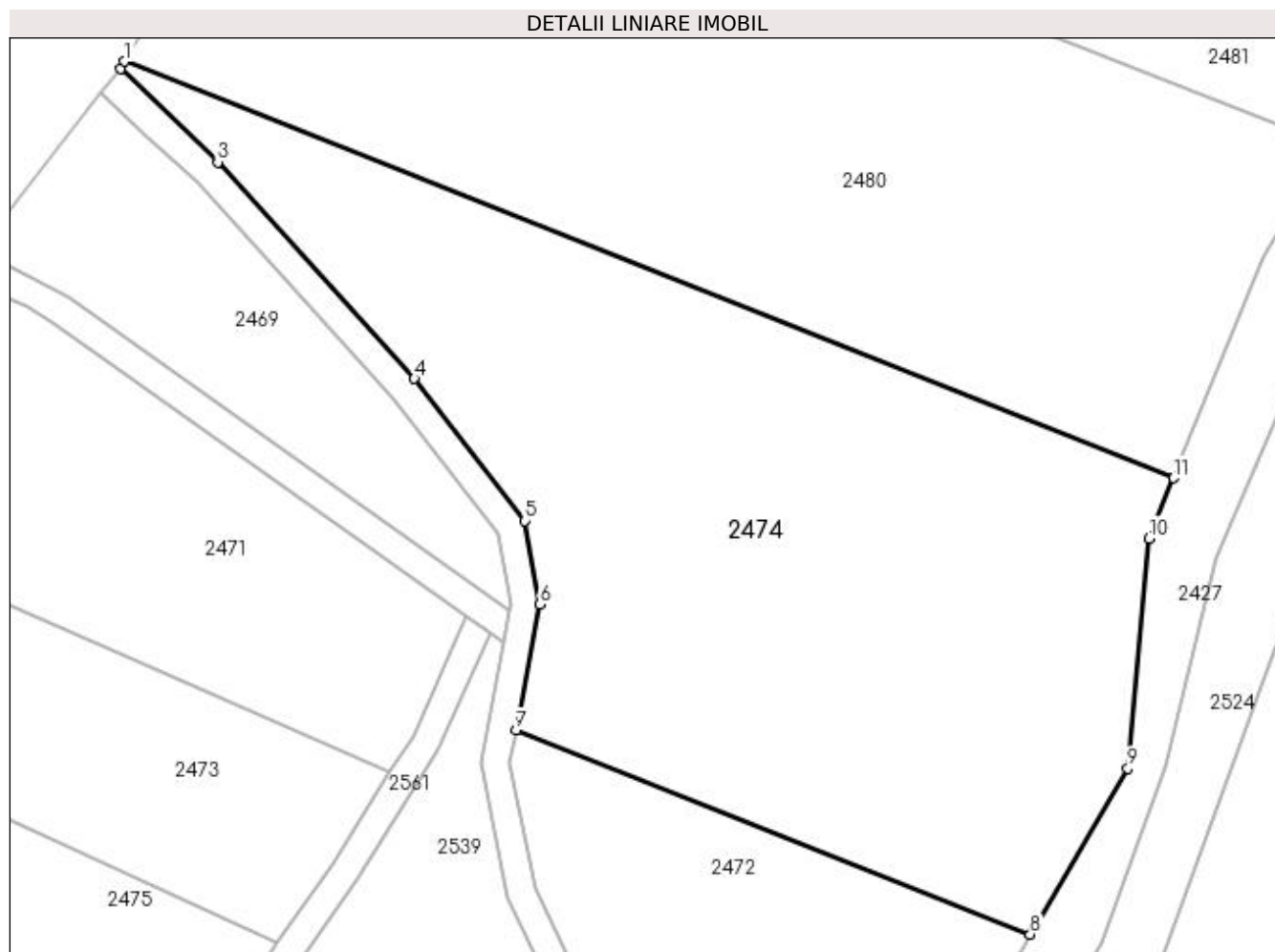
Inscrieri privind dezmembramintele dreptului de proprietate, drepturi reale de garanție și sarcini	Referințe
NU SUNT	

Anexa Nr. 1 La Partea I

Teren

Nr cadastral	Suprafața (mp)*	Observații / Referințe
	6.900	

* Suprafața este determinată în planul de proiecție Stereo 70.



Date referitoare la teren

Crt	Categorie folosință	Intravilan	Suprafața (mp)	Tarla	Parcelă	Nr. topo	Observații / Referințe
1	arabil	DA	5	69	3714/10	-	
2	arabil	NU	6.895	69	3714/10	-	

Lungime Segmente

1) Valorile lungimilor segmentelor sunt obținute din proiecție în plan.

Punct început	X / Y	Punct sfârșit	X / Y	Lungime segment (** (m)
1	449.890,577 512.466,048	2	449.890,02 512.465,061	1.134
2	449.890,02 512.465,061	3	449.903,485 512.452,136	18.664
3	449.903,485 512.452,136	4	449.930,664 512.422,202	40.432
4	449.930,664 512.422,202	5	449.945,958 512.402,523	24.923

Punct început	X / Y	Punct sfârșit	X / Y	Lungime segment (** (m)
5	449.945,958 512.402,523	6	449.948,008 512.390,974	11.73
6	449.948,008 512.390,974	7	449.944,71 512.373,605	17.679
7	449.944,71 512.373,605	8	450.015,845 512.345,385	76.529
8	450.015,845 512.345,385	9	450.029,334 512.368,335	26.62
9	450.029,334 512.368,335	10	450.032,326 512.400,104	31.91
10	450.032,326 512.400,104	11	450.035,694 512.408,479	9.027
11	450.035,694 512.408,479	1	449.890,577 512.466,048	156.119

** Lungimile segmentelor sunt determinate în planul de proiecție Stereo 70 și sunt rotunjite la 1 milimetru.

*** Distanța dintre puncte este formată din segmente cumulate ce sunt mai mici decât valoarea 1 milimetru.

**DATE DESPRE IMOBILUL NR. 2475**

Oficiul de Cadastru și Publicitate Imobiliară SIBIU
Biroul de Cadastru și Publicitate Imobiliară Medias

A. Partea I. Descrierea imobilului

TEREN Extravilan

Adresa: Jud. Sibiu

Nr. Crt	Nr cadastral Nr. topografic	Suprafața* (mp)	Observații / Referințe
A1		4.600	Sector cadastral:64 Teren neimprejmuit;

B. Partea II. Proprietari și acte

Inscrieri privitoare la dreptul de proprietate și alte drepturi reale	Referințe
/	
Act Administrativ nr. 665/6, din 26/05/1995 emis de CJSDPAT SIBIU (TITLU DE PROPRIETATE);	
B1	A1
Intabulare, drept de PROPRIETATE, dobândit prin Reconstituire, cota actuala 1/1 1) ȘERBAN MARIA	

C. Partea III. SARCINI .

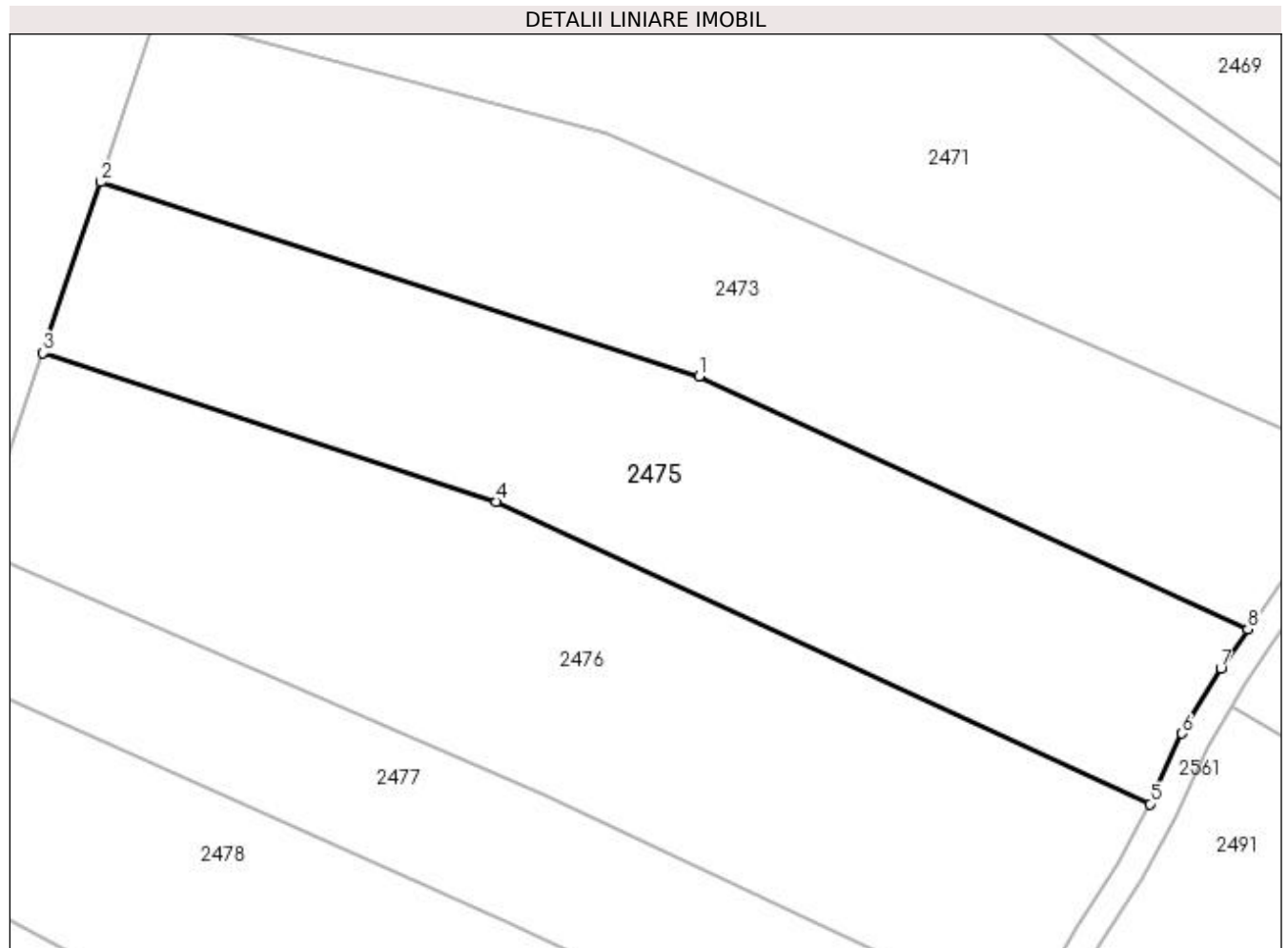
Inscrieri privind dezmembramintele dreptului de proprietate, drepturi reale de garanție și sarcini	Referințe
NU SUNT	

Anexa Nr. 1 La Partea I

Teren

Nr cadastral	Suprafața (mp)*	Observații / Referințe
	4.600	

* Suprafața este determinată în planul de proiecție Stereo 70.



Date referitoare la teren

Crt	Categorie folosință	Intra vilan	Suprafața (mp)	Tarla	Parcelă	Nr. topo	Observații / Referințe
1	arabil	NU	4.600	69	3699/4	-	

Lungime Segmente

1) Valorile lungimilor segmentelor sunt obținute din proiecție în plan.

Punct început	X / Y	Punct sfârșit	X / Y	Lungime segment (** (m)
1	449.834,3 512.379,873	2	449.749,844 512.407,226	88.775
2	449.749,844 512.407,226	3	449.741,745 512.383,172	25.381
3	449.741,745 512.383,172	4	449.805,631 512.362,221	67.234
4	449.805,631 512.362,221	5	449.897,928 512.319,593	101.665
5	449.897,928 512.319,593	6	449.902,427 512.329,497	10.878

Punct început	X / Y	Punct sfârșit	X / Y	Lungime segment (** (m)
6	449.902,427 512.329,497	7	449.907,904 512.338,649	10.665
7	449.907,904 512.338,649	8	449.911,736 512.344,206	6.75
8	449.911,736 512.344,206	1	449.834,3 512.379,873	85.255

** Lungimile segmentelor sunt determinate în planul de proiecție Stereo 70 și sunt rotunjite la 1 milimetru.

*** Distanța dintre puncte este formată din segmente cumulate ce sunt mai mici decât valoarea 1 milimetru.

**DATE DESPRE IMOBILUL NR. 2476**

Oficiul de Cadastru și Publicitate Imobiliară SIBIU
Biroul de Cadastru și Publicitate Imobiliară Medias

A. Partea I. Descrierea imobilului

TEREN Extravilan

Adresa: Jud. Sibiu

Nr. Crt	Nr cadastral Nr. topografic	Suprafața* (mp)	Observații / Referințe
A1		5.600	Sector cadastral:64 Teren neimprejmuit;

B. Partea II. Proprietari și acte

Inscrieri privitoare la dreptul de proprietate și alte drepturi reale	Referințe
/	
Act Administrativ nr. 945/6, din 26/05/1995 emis de CJSDPAT SIBIU (TITLU DE PROPRIETATE);	
B1	A1
Intabulare, drept de PROPRIETATE, dobandit prin Constituire, cota actuala 1/1 1) BOZOȘAN IOAN	

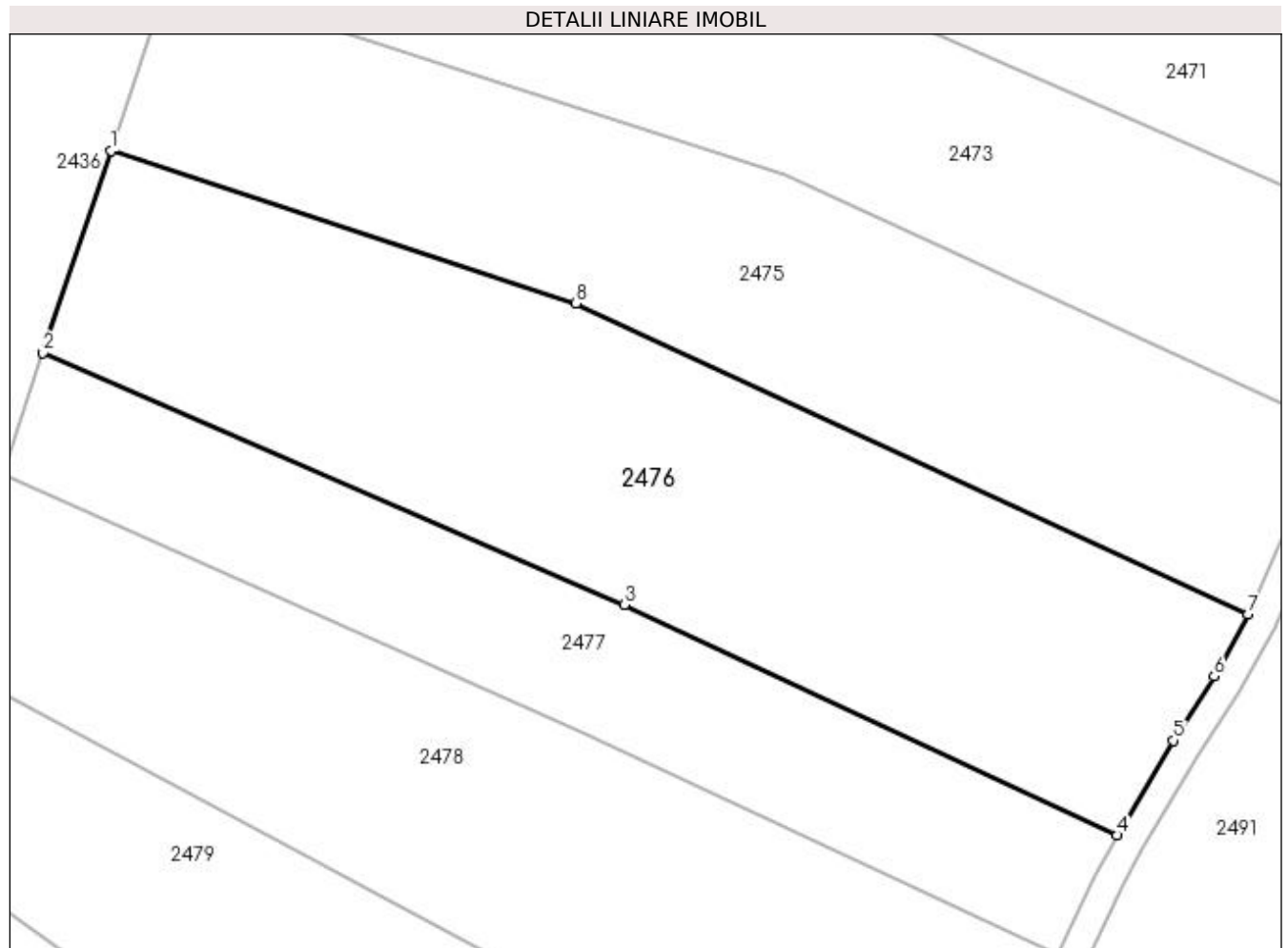
C. Partea III. SARCINI .

Inscrieri privind dezmembramintele dreptului de proprietate, drepturi reale de garanție și sarcini	Referințe
NU SUNT	

Anexa Nr. 1 La Partea I**Teren**

Nr cadastral	Suprafața (mp)*	Observații / Referințe
	5.600	

* Suprafața este determinată în planul de proiecție Stereo 70.

**Date referitoare la teren**

Crt	Categorie folosință	Intra vilan	Suprafața (mp)	Tarla	Parcelă	Nr. topo	Observații / Referințe
1	arabil	NU	5.600	69	3699/5/1	-	

Lungime Segmente

1) Valorile lungimilor segmentelor sunt obținute din proiecție în plan.

Punct început	X / Y	Punct sfârșit	X / Y	Lungime segment (** (m)
1	449.741,745 512.383,172	2	449.732,418 512.355,473	29.227
2	449.732,418 512.355,473	3	449.812,289 512.320,863	87.047
3	449.812,289 512.320,863	4	449.879,994 512.289,246	74.724
4	449.879,994 512.289,246	5	449.887,678 512.302,25	15.104
5	449.887,678 512.302,25	6	449.893,315 512.311,071	10.468

Punct început	X / Y	Punct sfârșit	X / Y	Lungime segment (** (m)
6	449.893,315 512.311,071	7	449.897,928 512.319,593	9.691
7	449.897,928 512.319,593	8	449.805,631 512.362,221	101.665
8	449.805,631 512.362,221	1	449.741,745 512.383,172	67.234

** Lungimile segmentelor sunt determinate în planul de proiecție Stereo 70 și sunt rotunjite la 1 milimetru.

*** Distanța dintre puncte este formată din segmente cumulate ce sunt mai mici decât valoarea 1 milimetru.

**DATE DESPRE IMOBILUL NR. 2477**

Oficiul de Cadastru și Publicitate Imobiliară SIBIU
Biroul de Cadastru și Publicitate Imobiliară Medias

A. Partea I. Descrierea imobilului

TEREN Extravilan

Adresa: Jud. Sibiu

Nr. Crt	Nr cadastral Nr. topografic	Suprafața* (mp)	Observații / Referințe
A1		2.900	Sector cadastral:64 Teren neimprejmuit;

B. Partea II. Proprietari și acte

Inscrieri privitoare la dreptul de proprietate și alte drepturi reale	Referințe
/	
Act Administrativ nr. 739/6, din 26/05/1995 emis de CJSDPAT SIBIU (TITLU DE PROPRIETATE);	
B1	A1
Intabulare, drept de PROPRIETATE, dobândit prin Reconstituire, cota actuala 1/1 1) STANCIU IOAN	

C. Partea III. SARCINI .

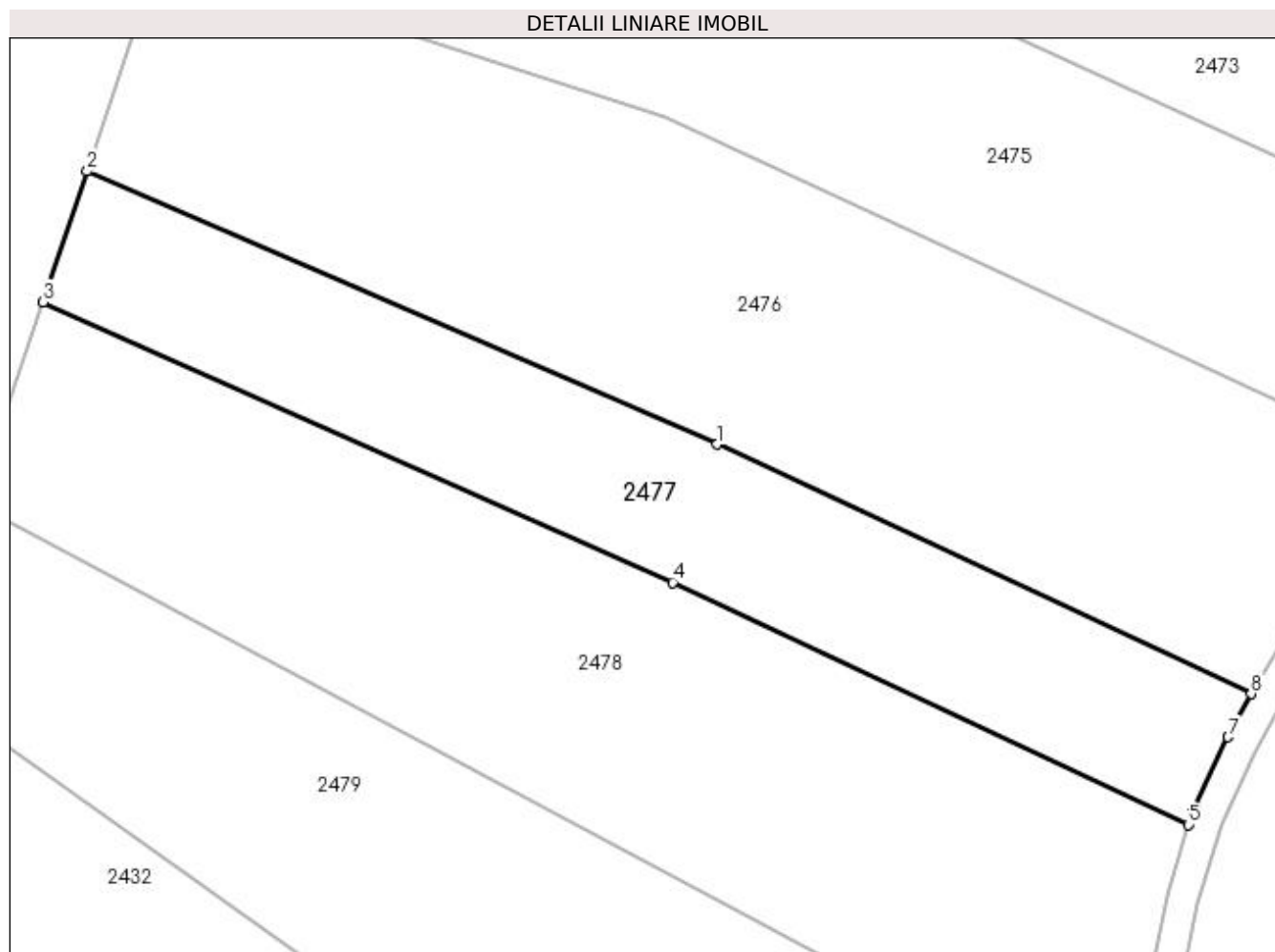
Inscrieri privind dezmembramintele dreptului de proprietate, drepturi reale de garanție și sarcini	Referințe
NU SUNT	

Anexa Nr. 1 La Partea I

Teren

Nr cadastral	Suprafața (mp)*	Observații / Referințe
	2.900	

* Suprafața este determinată în planul de proiecție Stereo 70.



Date referitoare la teren

Crt	Categorie folosință	Intra vilan	Suprafața (mp)	Tarla	Parcelă	Nr. topo	Observații / Referințe
1	arabil	NU	2.900	69	3699/5/2	-	

Lungime Segmente

1) Valorile lungimilor segmentelor sunt obținute din proiecție în plan.

Punct început	X / Y	Punct sfârșit	X / Y	Lungime segment (** (m)
1	449.812,289 512.320,863	2	449.732,418 512.355,473	87.047
2	449.732,418 512.355,473	3	449.726,838 512.338,9	17.487
3	449.726,838 512.338,9	4	449.806,635 512.303,359	87.354
4	449.806,635 512.303,359	5	449.872,023 512.272,661	72.236
5	449.872,023 512.272,661	6	449.872,438 512.274,075	1.473

Punct început	X / Y	Punct sfârșit	X / Y	Lungime segment (** (m)
6	449.872,438 512.274,075	7	449.877,065 512.283,773	10.746
7	449.877,065 512.283,773	8	449.879,994 512.289,246	6.208
8	449.879,994 512.289,246	1	449.812,289 512.320,863	74.724

** Lungimile segmentelor sunt determinate în planul de proiecție Stereo 70 și sunt rotunjite la 1 milimetru.

*** Distanța dintre puncte este formată din segmente cumulate ce sunt mai mici decât valoarea 1 milimetru.

**DATE DESPRE IMOBILUL NR. 2478**

Oficiul de Cadastru și Publicitate Imobiliară SIBIU
Biroul de Cadastru și Publicitate Imobiliară Medias

A. Partea I. Descrierea imobilului

TEREN Extravilan

Adresa: Jud. Sibiu

Nr. Crt	Nr cadastral Nr. topografic	Suprafața* (mp)	Observații / Referințe
A1		5.200	Sector cadastral:64 Teren neimprejmuit;

B. Partea II. Proprietari și acte

Inscrieri privitoare la dreptul de proprietate și alte drepturi reale	Referințe
/	
Act Administrativ nr. 703/6, din 22/05/1995 emis de CJSDPAT SIBIU (TITLU DE PROPRIETATE);	
B1	A1
Intabulare, drept de PROPRIETATE, dobândit prin Reconstituire, cota actuala 1/1 1) LOMOTĂ MARINA	

C. Partea III. SARCINI .

Inscrieri privind dezmembramintele dreptului de proprietate, drepturi reale de garanție și sarcini	Referințe
NU SUNT	

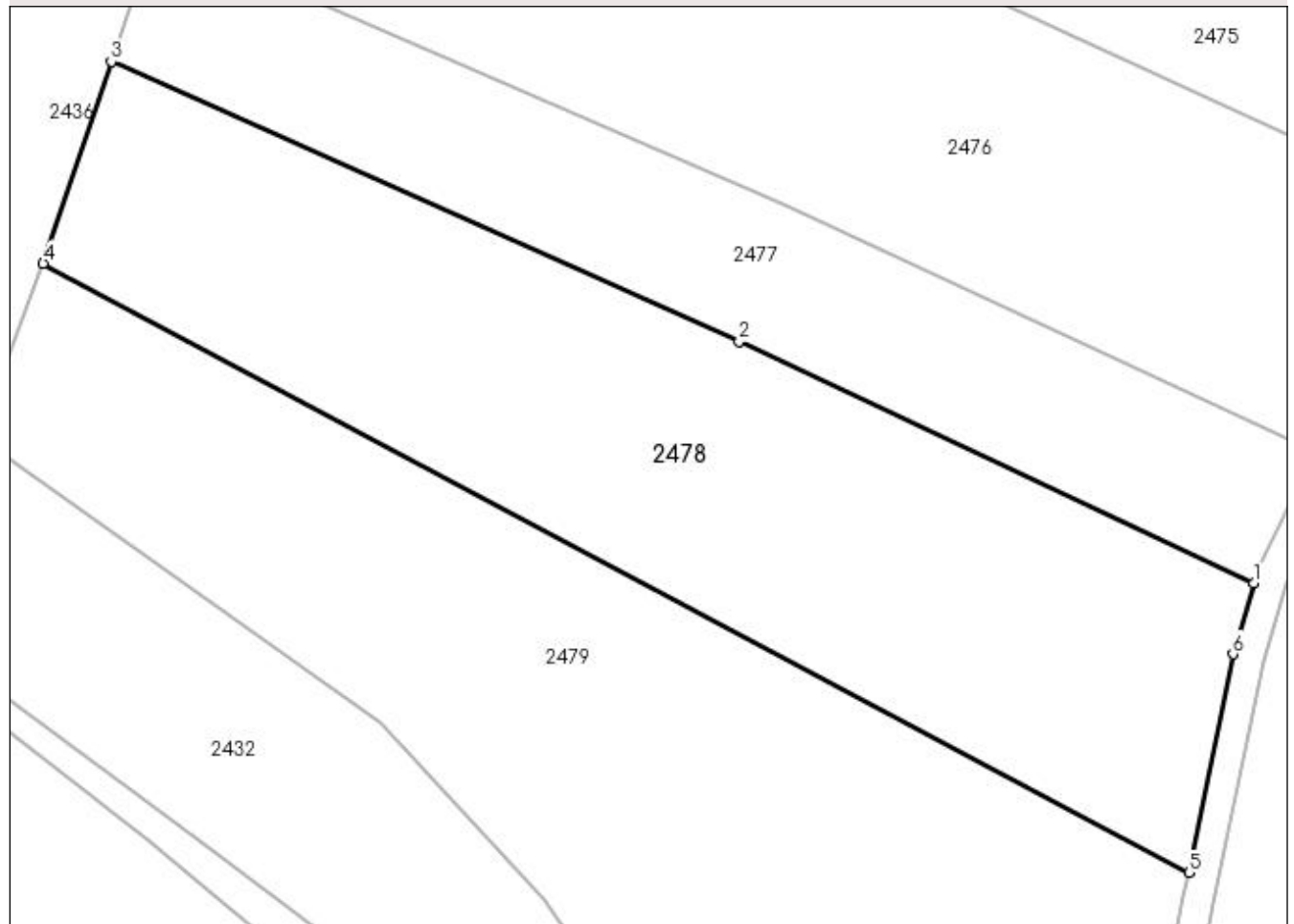
Anexa Nr. 1 La Partea I

Teren

Nr cadastral	Suprafața (mp)*	Observații / Referințe
	5.200	

* Suprafața este determinată în planul de proiecție Stereo 70.

DETALII LINIARE IMOBIL



Date referitoare la teren

Crt	Categorie folosință	Intra vilan	Suprafața (mp)	Tarla	Parcelă	Nr. topo	Observații / Referințe
1	arabil	NU	5.200	69	3699/6	-	

Lungime Segmente

1) Valorile lungimilor segmentelor sunt obținute din proiecție în plan.

Punct început	X / Y	Punct sfârșit	X / Y	Lungime segment (** (m)
1	449.872,023 512.272,661	2	449.806,635 512.303,359	72.236
2	449.806,635 512.303,359	3	449.726,838 512.338,9	87.354
3	449.726,838 512.338,9	4	449.718,202 512.313,252	27.063
4	449.718,202 512.313,252	5	449.863,784 512.235,819	164.893
5	449.863,784 512.235,819	6	449.869,376 512.263,633	28.37

Punct început	X / Y	Punct sfârșit	X / Y	Lungime segment (** (m)
6	449.869,376 512.263,633	1	449.872,023 512.272,661	9.408

** Lungimile segmentelor sunt determinate în planul de proiecție Stereo 70 și sunt rotunjite la 1 milimetru.

*** Distanța dintre puncte este formată din segmente cumulate ce sunt mai mici decât valoarea 1 milimetru.

**DATE DESPRE IMOBILUL NR. 2479**

Oficiul de Cadastru și Publicitate Imobiliară SIBIU
Biroul de Cadastru și Publicitate Imobiliară Medias

A. Partea I. Descrierea imobilului

TEREN Extravilan

Adresa: Jud. Sibiu

Nr. Crt	Nr cadastral Nr. topografic	Suprafața* (mp)	Observații / Referințe
A1		6.000	Sector cadastral:64 Teren neimprejmuit;

B. Partea II. Proprietari și acte

Inscrieri privitoare la dreptul de proprietate și alte drepturi reale	Referințe
/	
Act Administrativ nr. 591/6, din 26/05/1995 emis de CJSDPAT SIBIU (TITLU DE PROPRIETATE);	
B1	A1
Intabulare, drept de PROPRIETATE, dobândit prin Reconstituire, cota actuala 1/1 1) BOIEȘAN IOAN	

C. Partea III. SARCINI .

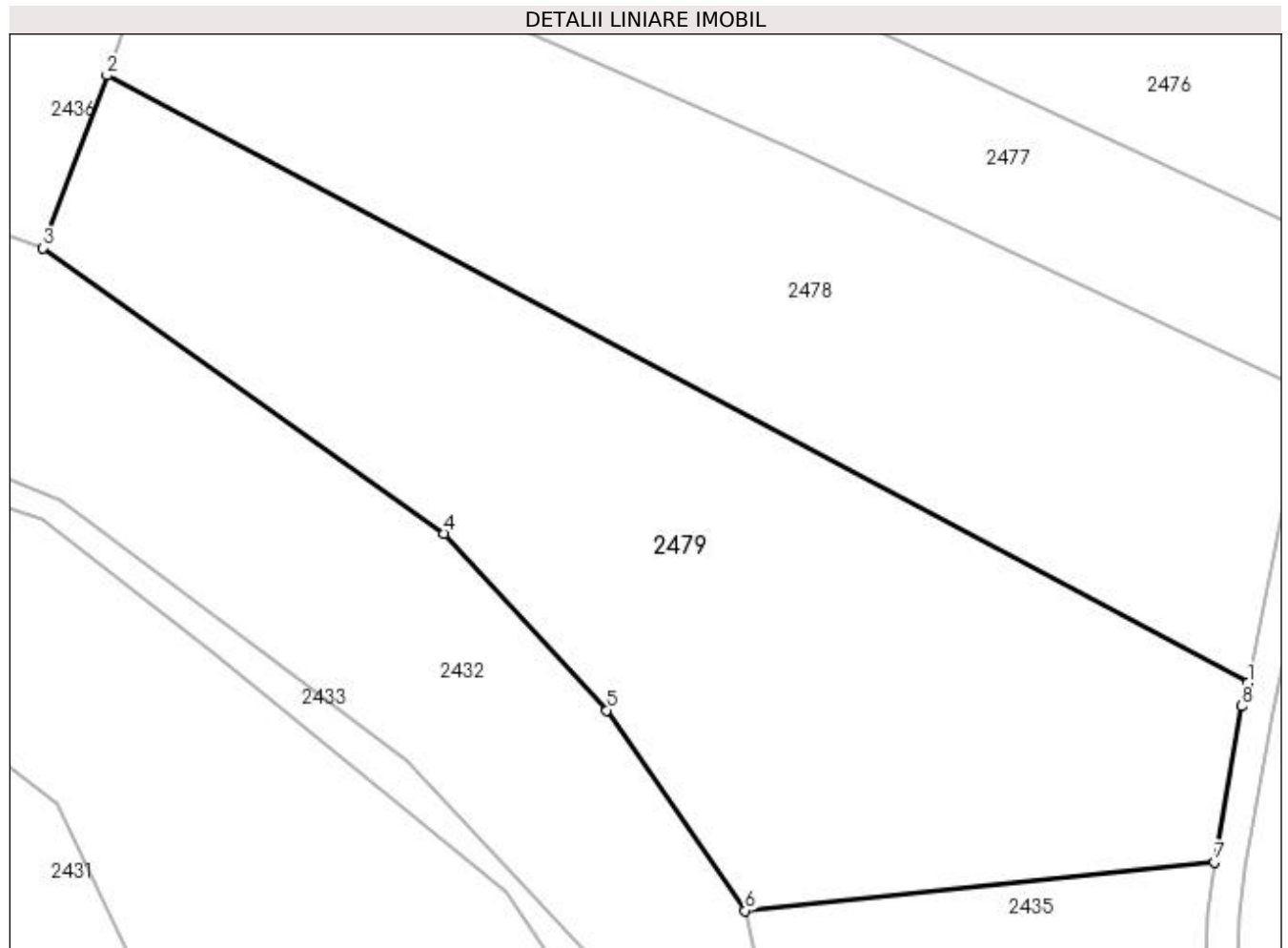
Inscrieri privind dezmembramintele dreptului de proprietate, drepturi reale de garanție și sarcini	Referințe
NU SUNT	

Anexa Nr. 1 La Partea I

Teren

Nr cadastral	Suprafaţa (mp)*	Observații / Referințe
	6.000	

* Suprafața este determinată în planul de proiecție Stereo 70.



Date referitoare la teren

Crt	Categorie folosință	Intravilan	Suprafața (mp)	Tarla	Parcelă	Nr. topo	Observații / Referințe
1	arabil	NU	6.000	69	3699/7	-	

Lungime Segmente

1) Valorile lungimilor segmentelor sunt obținute din proiecție în plan.

Punct început	X / Y	Punct sfârșit	X / Y	Lungime segment (** (m)
1	449.863,784 512.235,819	2	449.718,202 512.313,252	164.893
2	449.718,202 512.313,252	3	449.710,023 512.291,224	23.498
3	449.710,023 512.291,224	4	449.761,205 512.254,88	62.774
4	449.761,205 512.254,88	5	449.781,976 512.232,31	30.672
5	449.781,976 512.232,31	6	449.799,632 512.206,776	31.044

Punct început	X / Y	Punct sfârșit	X / Y	Lungime segment (** (m)
6	449.799,632 512.206,776	7	449.859,504 512.212,976	60.192
7	449.859,504 512.212,976	8	449.863,003 512.232,827	20.157
8	449.863,003 512.232,827	1	449.863,784 512.235,819	3.093

** Lungimile segmentelor sunt determinate în planul de proiecție Stereo 70 și sunt rotunjite la 1 milimetru.

*** Distanța dintre puncte este formată din segmente cumulate ce sunt mai mici decât valoarea 1 milimetru.

**DATE DESPRE IMOBILUL NR. 2480**

Oficiul de Cadastru și Publicitate Imobiliară SIBIU
Biroul de Cadastru și Publicitate Imobiliară Medias

A. Partea I. Descrierea imobilului

TEREN Necunoscut

Adresa: Loc. Ighisu Nou, Jud. Sibiu

Nr. Crt	Nr cadastral Nr. topografic	Suprafața* (mp)	Observații / Referințe
A1		7.800	Sector cadastral:64 Teren neimprejmuit;

B. Partea II. Proprietari și acte

Inscrieri privitoare la dreptul de proprietate și alte drepturi reale		Referințe
/		
Act Administrativ nr. 693/6, din 14/06/1995 emis de CJSDPAT SIBIU (TITLU DE PROPRIETATE);		
B1	Intabulare, drept de PROPRIETATE, dobândit prin Reconstituire, cota actuala 1/1 1) LUCA IOAN 2) LUCA EMIL	A1

C. Partea III. SARCINI .

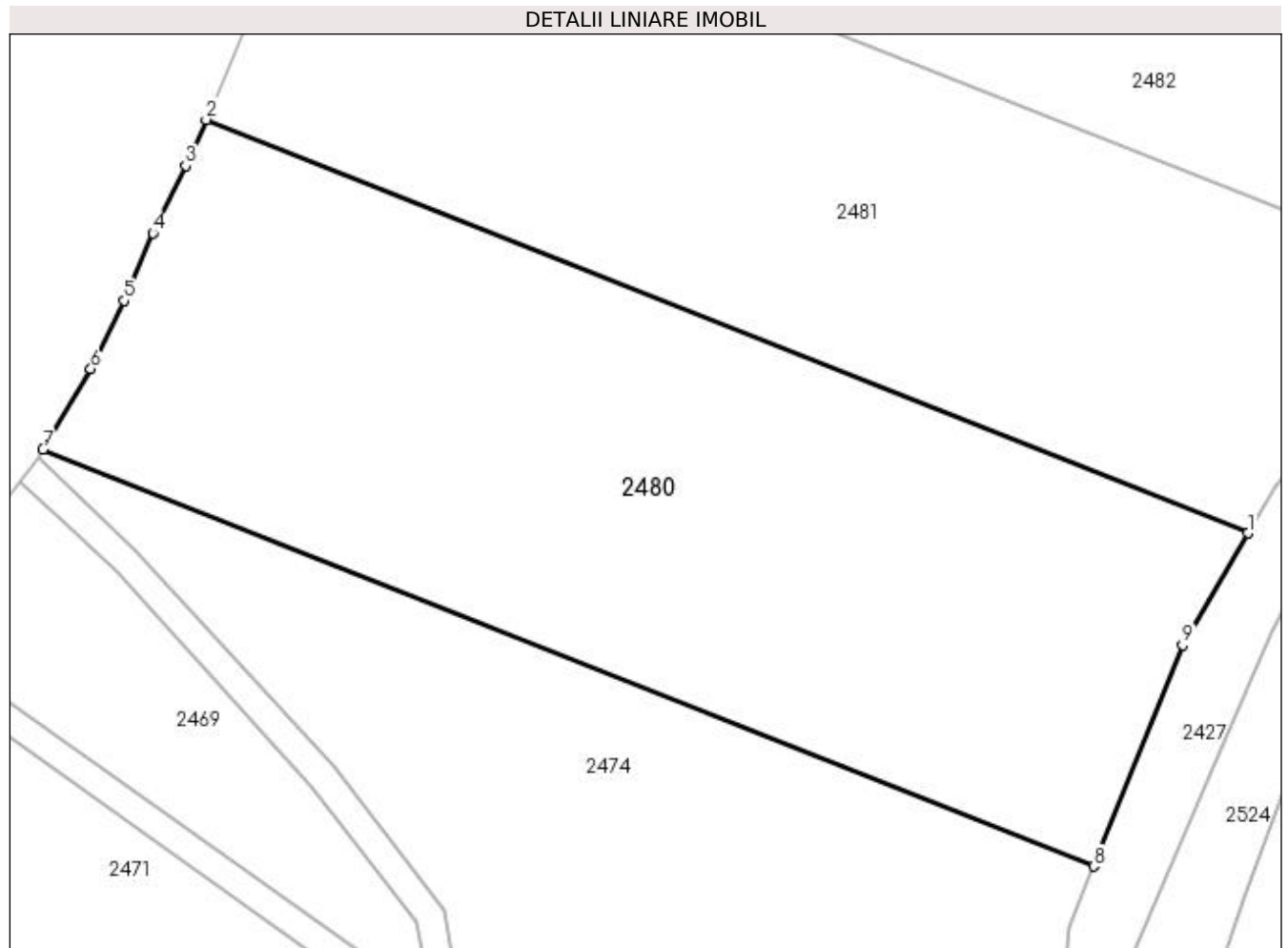
Inscrieri privind dezmembramintele dreptului de proprietate, drepturi reale de garanție și sarcini	Referințe
NU SUNT	

Anexa Nr. 1 La Partea I

Teren

Nr cadastral	Suprafața (mp)*	Observații / Referințe
	7.800	

* Suprafața este determinată în planul de proiecție Stereo 70.



Date referitoare la teren

Crt	Categorie folosință	Intra vilan	Suprafața (mp)	Tarla	Parcelă	Nr. topo	Observații / Referințe
1	arabil	DA	25	69	3714/9	-	
2	arabil	NU	7.775	69	3714/9	-	

Lungime Segmente

1) Valorile lungimilor segmentelor sunt obținute din proiecție în plan.

Punct început	X / Y	Punct sfârșit	X / Y	Lungime segment (** (m)
1	450.056,987 512.454,496	2	449.913,12 512.511,569	154.774
2	449.913,12 512.511,569	3	449.910,278 512.505,201	6.973
3	449.910,278 512.505,201	4	449.905,78 512.495,862	10.366
4	449.905,78 512.495,862	5	449.901,764 512.486,585	10.109

Punct început	X / Y	Punct sfârșit	X / Y	Lungime segment (** (m)
5	449.901,764 512.486,585	6	449.897,188 512.477,151	10.485
6	449.897,188 512.477,151	7	449.890,577 512.466,048	12.922
7	449.890,577 512.466,048	8	450.035,694 512.408,479	156.119
8	450.035,694 512.408,479	9	450.047,981 512.439,024	32.924
9	450.047,981 512.439,024	1	450.056,987 512.454,496	17.902

** Lungimile segmentelor sunt determinate în planul de proiecție Stereo 70 și sunt rotunjite la 1 milimetru.

*** Distanța dintre puncte este formată din segmente cumulate ce sunt mai mici decât valoarea 1 milimetru.

**DATE DESPRE IMOBILUL NR. 2481**

Oficiul de Cadastru și Publicitate Imobiliară SIBIU
Biroul de Cadastru și Publicitate Imobiliară Medias

A. Partea I. Descrierea imobilului

TEREN Necunoscut

Adresa: Loc. Ighisu Nou, Jud. Sibiu

Nr. Crt	Nr cadastral Nr. topografic	Suprafața* (mp)	Observații / Referințe
A1		6.900	Sector cadastral:64 Teren neimprejmuit;

B. Partea II. Proprietari și acte

Inscrieri privitoare la dreptul de proprietate și alte drepturi reale	Referințe
/	
Act Administrativ nr. 689/6, din 13/06/1995 emis de CJSDPAT SIBIU (TITLU DE PROPRIETATE);	
B1	A1
Intabulare, drept de PROPRIETATE, dobândit prin Reconstituire, cota actuala 1/1	
1) SUSCĂ MARIA	
2) BUCȘĂ DUMITRU	

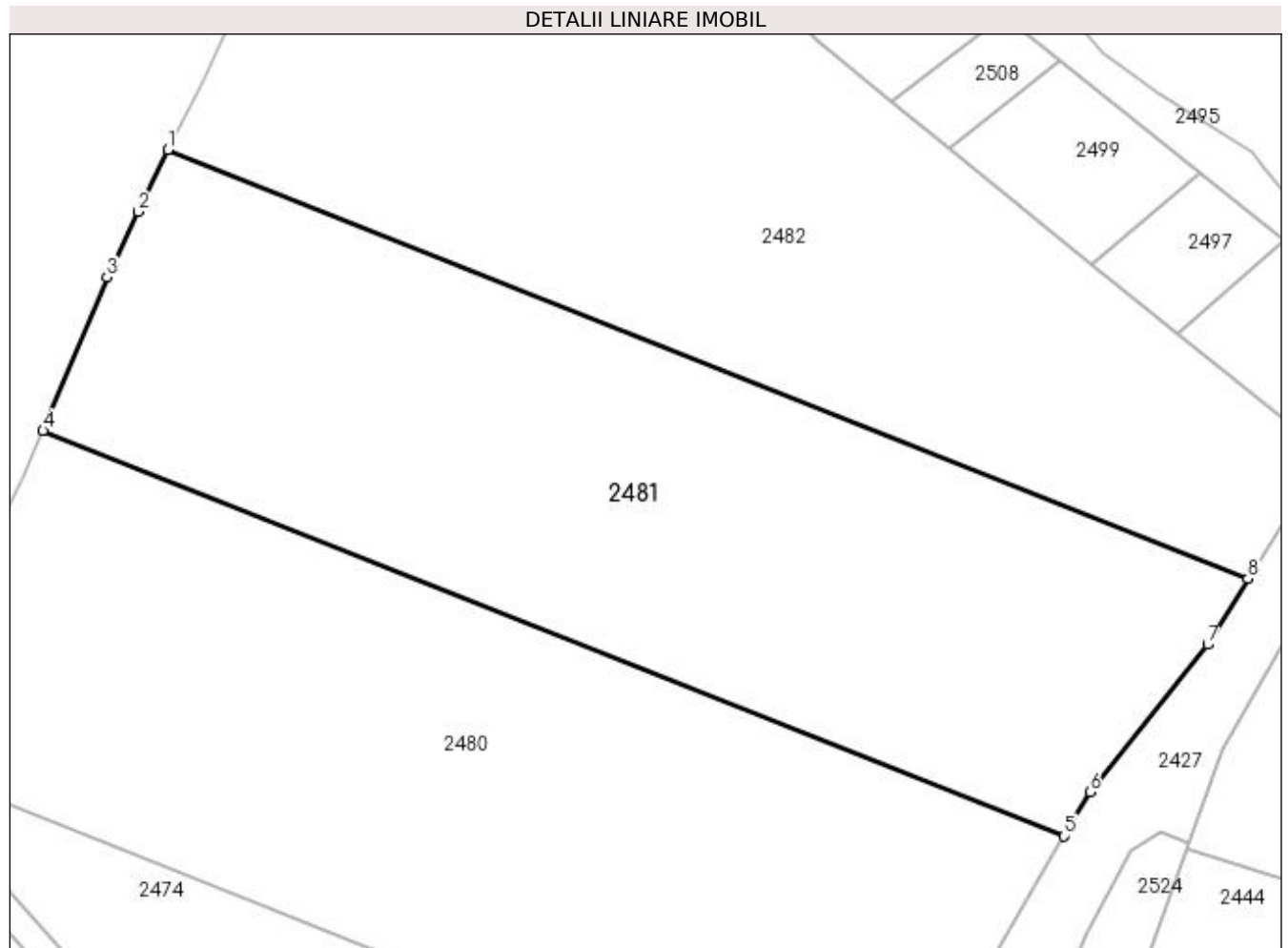
C. Partea III. SARCINI .

Inscrieri privind dezmembramintele dreptului de proprietate, drepturi reale de garanție și sarcini	Referințe
NU SUNT	

Anexa Nr. 1 La Partea I**Teren**

Nr cadastral	Suprafața (mp)*	Observații / Referințe
	6.900	

* Suprafața este determinată în planul de proiecție Stereo 70.

**Date referitoare la teren**

Crt	Categorie folosință	Intravilan	Suprafața (mp)	Tarla	Parcelă	Nr. topo	Observații / Referințe
1	arabil	DA	29	69	3714/8	-	
2	arabil	NU	6.871	69	3714/8	-	

Lungime Segmente

1) Valorile lungimilor segmentelor sunt obținute din proiecție în plan.

Punct început	X / Y	Punct sfârșit	X / Y	Lungime segment (** (m)
1	449.930,693 512.551,112	2	449.926,482 512.542,401	9.675
2	449.926,482 512.542,401	3	449.922,136 512.533,167	10.206
3	449.922,136 512.533,167	4	449.913,12 512.511,569	23.404
4	449.913,12 512.511,569	5	450.056,987 512.454,496	154.774

Punct început	X / Y	Punct sfârșit	X / Y	Lungime segment (** (m)
5	450.056,987 512.454,496	6	450.060,592 512.460,689	7.167
6	450.060,592 512.460,689	7	450.077,179 512.481,483	26.599
7	450.077,179 512.481,483	8	450.082,859 512.490,746	10.866
8	450.082,859 512.490,746	1	449.930,693 512.551,112	163.703

** Lungimile segmentelor sunt determinate în planul de proiecție Stereo 70 și sunt rotunjite la 1 milimetru.

*** Distanța dintre puncte este formată din segmente cumulate ce sunt mai mici decât valoarea 1 milimetru.

**DATE DESPRE IMOBILUL NR. 2482**

Oficiul de Cadastru și Publicitate Imobiliară SIBIU
Biroul de Cadastru și Publicitate Imobiliară Medias

A. Partea I. Descrierea imobilului

TEREN Necunoscut

Adresa: Loc. Ighisu Nou, Jud. Sibiu

Nr. Crt	Nr cadastral Nr. topografic	Suprafața* (mp)	Observații / Referințe
A1		8.700	Sector cadastral:64 Teren neimprejmuit;

B. Partea II. Proprietari și acte

Inscrieri privitoare la dreptul de proprietate și alte drepturi reale	Referințe
/	
Act Administrativ nr. 740/6, din 06/05/1995 emis de CJSDPAT SIBIU (TITLU DE PROPRIETATE);	
B1	A1
Intabulare, drept de PROPRIETATE, dobândit prin Reconstituire, cota actuala 1/1 1) MUNTEAN MARIA DEFUNCT:Da	

C. Partea III. SARCINI .

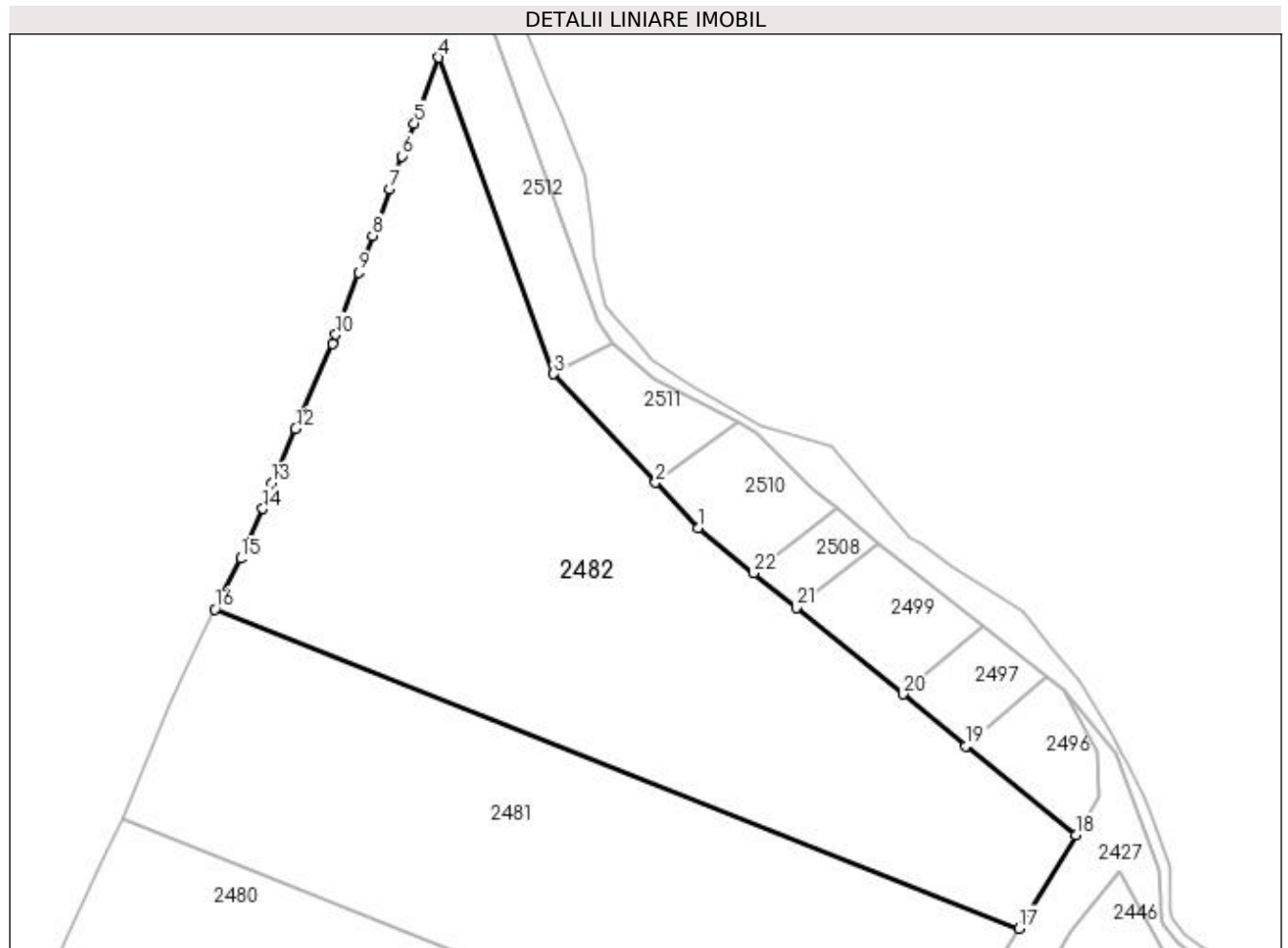
Inscrieri privind dezmembramintele dreptului de proprietate, drepturi reale de garanție și sarcini	Referințe
NU SUNT	

Anexa Nr. 1 La Partea I

Teren

Nr cadastral	Suprafaţa (mp)*	Observații / Referințe
	8.700	

* Suprafața este determinată în planul de proiecție Stereo 70.



Date referitoare la teren

Crt	Categorie folosință	Intravilan	Suprafața (mp)	Tarla	Parcelă	Nr. topo	Observații / Referințe
1	arabil	DA	2	69	3714/7/1	-	NR PARCELA 3714/7 GRESIT IN TP
2	arabil	NU	8.698	69	3714/7/1	-	NR PARCELA 3714/7 GRESIT IN TP

Lungime Segmente

1) Valorile lungimilor segmentelor sunt obținute din proiecție în plan.

Punct început	X / Y	Punct sfârșit	X / Y	Lungime segment (** (m)
1	450.022,098 512.566,483	2	450.014,096 512.575,012	11.694
3	449.994,814 512.595,563	4	449.973,076 512.655,372	63.636
5	449.968,46 512.642,956	6	449.966,152 512.636,749	6.623
7	449.963,844 512.630,541	8	449.960,548 512.621,676	9.458

Punct început	X / Y	Punct sfârșit	X / Y	Lungime segment (** (m)
2	450.014,096 512.575,012	3	449.994,814 512.595,563	28.181
4	449.973,076 512.655,372	5	449.968,46 512.642,956	13.246
6	449.966,152 512.636,749	7	449.963,844 512.630,541	6.623
8	449.960,548 512.621,676	9	449.957,971 512.614,746	7.394

Punct început	X / Y	Punct sfârșit	X / Y	Lungime segment (** (m)
9	449.957,971 512.614,746	10	449.953,592 512.602,966	12.568
11	449.952,967 512.601,285	12	449.945,995 512.585,202	17.529
13	449.941,526 512.574,892	14	449.939,816 512.570,079	5.107
15	449.935,584 512.560,674	16	449.930,693 512.551,112	10.741
17	450.082,859 512.490,746	18	450.093,676 512.508,384	20.691
19	450.072,862 512.525,278	20	450.060,86 512.535,02	15.458
21	450.040,703 512.551,381	22	450.032,629 512.557,935	10.399

Punct început	X / Y	Punct sfârșit	X / Y	Lungime segment (** (m)
10	449.953,592 512.602,966	11	449.952,967 512.601,285	1.793
12	449.945,995 512.585,202	13	449.941,526 512.574,892	11.238
14	449.939,816 512.570,079	15	449.935,584 512.560,674	10.313
16	449.930,693 512.551,112	17	450.082,859 512.490,746	163.703
18	450.093,676 512.508,384	19	450.072,862 512.525,278	26.808
20	450.060,86 512.535,02	21	450.040,703 512.551,381	25.961
22	450.032,629 512.557,935	1	450.022,098 512.566,483	13.564

** Lungimile segmentelor sunt determinate în planul de proiecție Stereo 70 și sunt rotunjite la 1 milimetru.

*** Distanța dintre puncte este formată din segmente cumulate ce sunt mai mici decât valoarea 1 milimetru.

**DATE DESPRE IMOBILUL NR. 2483**

Oficiul de Cadastru și Publicitate Imobiliară SIBIU
Biroul de Cadastru și Publicitate Imobiliară Medias

A. Partea I. Descrierea imobilului

TEREN Extravilan

Adresa: Jud. Sibiu

Nr. Crt	Nr cadastral Nr. topografic	Suprafața* (mp)	Observații / Referințe
A1		2.500	Sector cadastral:64 Teren neimprejmuit;

B. Partea II. Proprietari și acte

Inscrieri privitoare la dreptul de proprietate și alte drepturi reale	Referințe
/	
Act Administrativ nr. 747/6, din 29/05/1995 emis de CJSDPAT SIBIU (TITLU DE PROPRIETATE);	
B1	A1
Intabulare, drept de PROPRIETATE, dobândit prin Reconstituire, cota actuala 1/1 1) HENTEA MARIA	

C. Partea III. SARCINI .

Inscrieri privind dezmembramintele dreptului de proprietate, drepturi reale de garanție și sarcini	Referințe
NU SUNT	

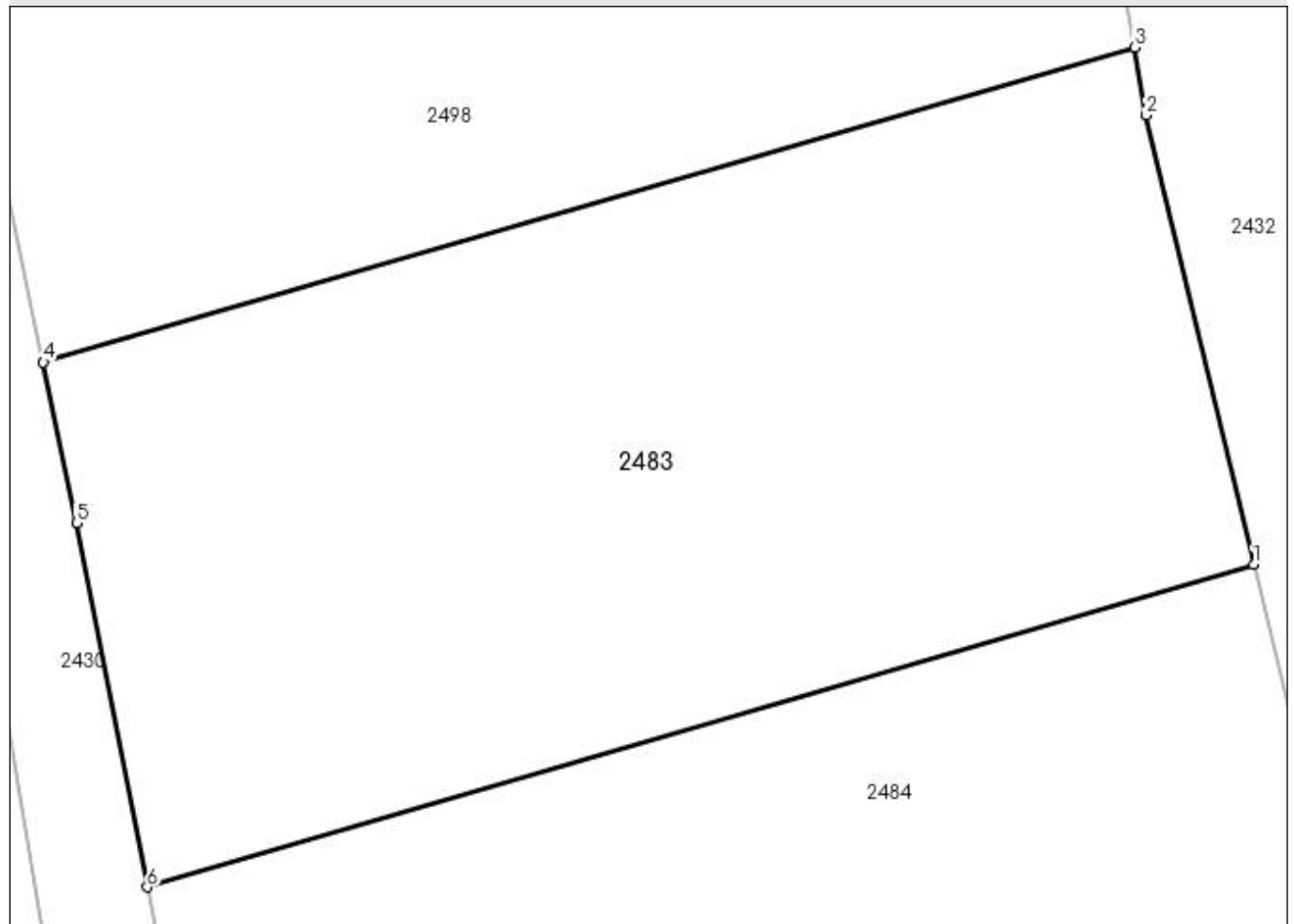
Anexa Nr. 1 La Partea I

Teren

Nr cadastral	Suprafața (mp)*	Observații / Referințe
	2.500	

* Suprafața este determinată în planul de proiecție Stereo 70.

DETALII LINIARE IMOBIL



Date referitoare la teren

Crt	Categorie folosință	Intra vilan	Suprafața (mp)	Tarla	Parcelă	Nr. topo	Observații / Referințe
1	arabil	NU	2.500	69	3699/17/1	-	

Lungime Segmente

1) Valorile lungimilor segmentelor sunt obținute din proiecție în plan.

Punct început	X / Y	Punct sfârșit	X / Y	Lungime segment (** (m)
1	449.759,204 512.068,714	2	449.752,289 512.097,552	29.656
2	449.752,289 512.097,552	3	449.751,538 512.101,928	4.439
3	449.751,538 512.101,928	4	449.681,504 512.081,696	72.898
4	449.681,504 512.081,696	5	449.683,652 512.071,392	10.526
5	449.683,652 512.071,392	6	449.688,184 512.048,004	23.822

Punct început	X / Y	Punct sfârșit	X / Y	Lungime segment (** (m)
6	449.688,184 512.048,004	1	449.759,204 512.068,714	73.979

** Lungimile segmentelor sunt determinate în planul de proiecție Stereo 70 și sunt rotunjite la 1 milimetru.

*** Distanța dintre puncte este formată din segmente cumulate ce sunt mai mici decât valoarea 1 milimetru.

**DATE DESPRE IMOBILUL NR. 2484**

Oficiul de Cadastru și Publicitate Imobiliară SIBIU
Biroul de Cadastru și Publicitate Imobiliară Medias

A. Partea I. Descrierea imobilului

TEREN Extravilan

Adresa: Jud. Sibiu

Nr. Crt	Nr cadastral Nr. topografic	Suprafața* (mp)	Observații / Referințe
A1		2.500	Sector cadastral:64 Teren neimprejmuit;

B. Partea II. Proprietari și acte

Inscrieri privitoare la dreptul de proprietate și alte drepturi reale	Referințe
/	
Act Administrativ nr. 643/6, din 25/05/1995 emis de CJSDPAT SIBIU (TITLU DE PROPRIETATE);	
B1	A1
Intabulare, drept de PROPRIETATE, dobândit prin Reconstituire, cota actuala 1/1 1) MIRCEA LUCREȚIA	

C. Partea III. SARCINI .

Inscrieri privind dezmembramintele dreptului de proprietate, drepturi reale de garanție și sarcini	Referințe
NU SUNT	

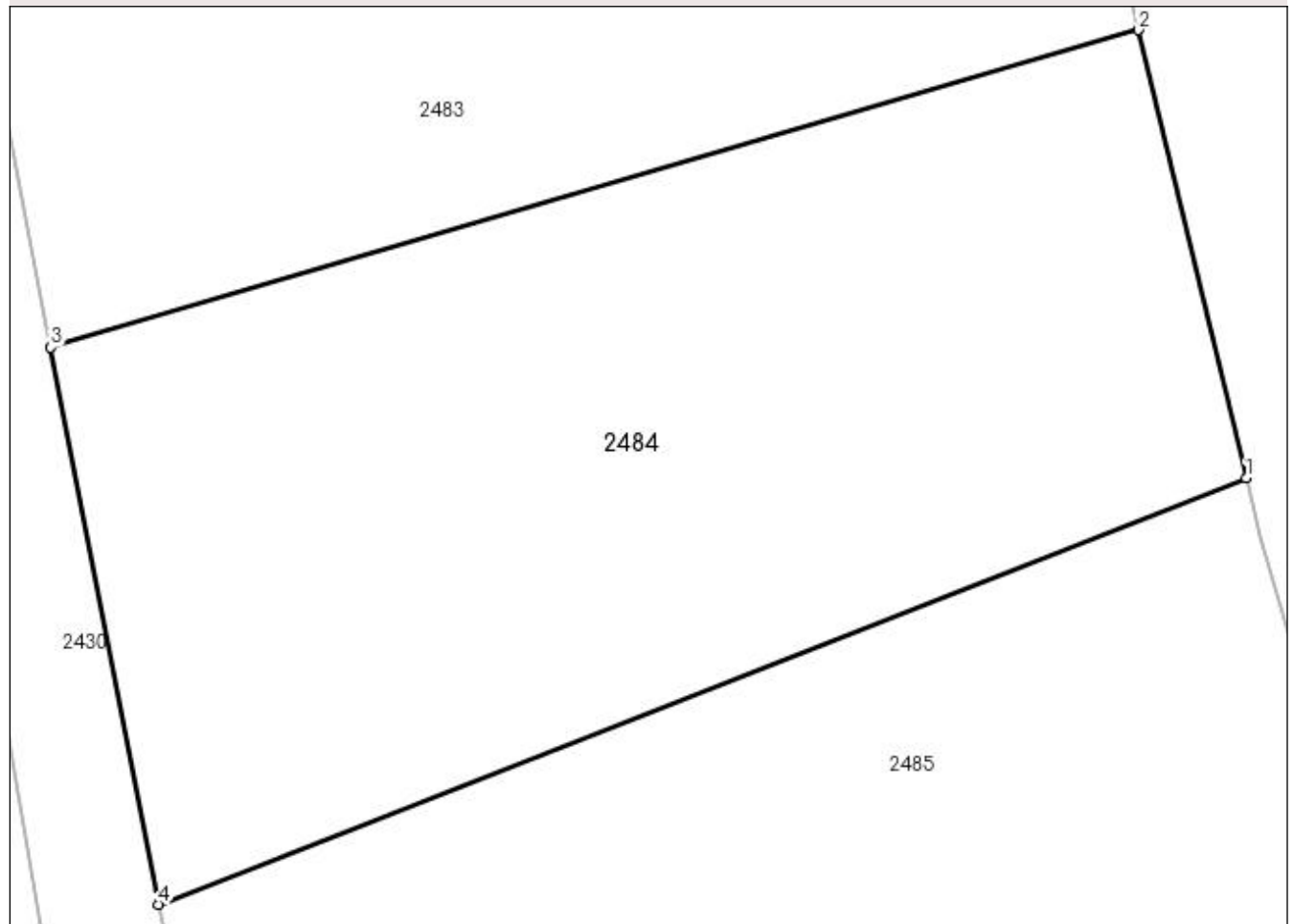
Anexa Nr. 1 La Partea I

Teren

Nr cadastral	Suprafața (mp)*	Observații / Referințe
	2.500	

* Suprafața este determinată în planul de proiecție Stereo 70.

DETALII LINIARE IMOBIL



Date referitoare la teren

Crt	Categorie folosință	Intra vilan	Suprafața (mp)	Tarla	Parcelă	Nr. topo	Observații / Referințe
1	arabil	NU	2.500	69	3699/17/2	-	NR TARLA 68 GRESIT IN TP

Lungime Segmente

1) Valorile lungimilor segmentelor sunt obținute din proiecție în plan.

Punct început	X / Y	Punct sfârșit	X / Y	Lungime segment (** (m)
1	449.766,219 512.039,463	2	449.759,204 512.068,714	30.081
2	449.759,204 512.068,714	3	449.688,184 512.048,004	73.979
3	449.688,184 512.048,004	4	449.695,23 512.011,636	37.045
4	449.695,23 512.011,636	1	449.766,219 512.039,463	76.248

**** Lungimile segmentelor sunt determinate în planul de proiecție Stereo 70 și sunt rotunjite la 1 milimetru.**

***** Distanța dintre puncte este formată din segmente cumulate ce sunt mai mici decât valoarea 1 milimetru.**

**DATE DESPRE IMOBILUL NR. 2485**

Oficiul de Cadastru și Publicitate Imobiliară SIBIU
Biroul de Cadastru și Publicitate Imobiliară Medias

A. Partea I. Descrierea imobilului

TEREN Extravilan

Adresa: Jud. Sibiu

Nr. Crt	Nr cadastral Nr. topografic	Suprafața* (mp)	Observații / Referințe
A1		4.800	Sector cadastral:64 Teren neimprejmuit;

B. Partea II. Proprietari și acte

Inscrieri privitoare la dreptul de proprietate și alte drepturi reale	Referințe
/	
Act Notarial nr. 3, din 20/01/2012 emis de NP LOHAN FLORENTINA (certificat de mostenitor);	
B1	A1
Intabulare, drept de PROPRIETATE, dobandit prin Succesiune, cota actuala 1/1	
1) BĂRDAȘ CRUCIȚA-SANDA	
2) HOȚA RADU-TRAIAN	

C. Partea III. SARCINI .

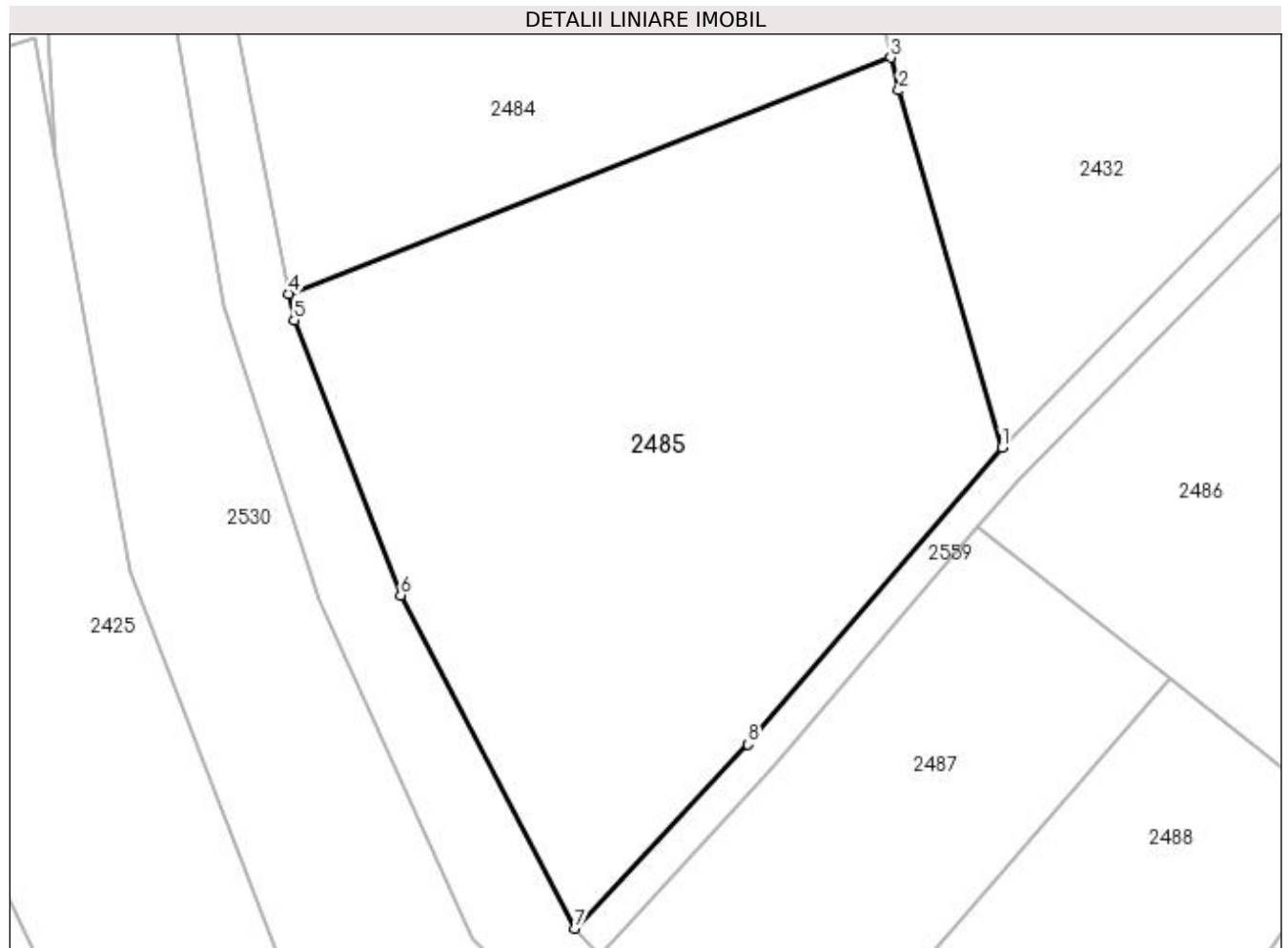
Inscrieri privind dezmembramintele dreptului de proprietate, drepturi reale de garanție și sarcini	Referințe
NU SUNT	

Anexa Nr. 1 La Partea I

Teren

Nr cadastral	Suprafața (mp)*	Observații / Referințe
	4.800	

* Suprafața este determinată în planul de proiecție Stereo 70.



Date referitoare la teren

Crt	Categorie folosință	Intra vilan	Suprafața (mp)	Tarla	Parcelă	Nr. topo	Observații / Referințe
1	arabil	NU	4.800	69	3699/16	-	

Lungime Segmente

1) Valorile lungimilor segmentelor sunt obținute din proiecție în plan.

Punct început	X / Y	Punct sfârșit	X / Y	Lungime segment (** (m)
1	449.779,337 511.993,514	2	449.767,147 512.035,592	43.808
2	449.767,147 512.035,592	3	449.766,219 512.039,463	3.981
3	449.766,219 512.039,463	4	449.695,23 512.011,636	76.248
4	449.695,23 512.011,636	5	449.695,842 512.008,476	3.219
5	449.695,842 512.008,476	6	449.708,408 511.976,099	34.73

Punct început	X / Y	Punct sfârşit	X / Y	Lungime segment (** (m)
6	449.708,408 511.976,099	7	449.728,975 511.936,801	44.354
7	449.728,975 511.936,801	8	449.749,4 511.958,513	29.81
8	449.749,4 511.958,513	1	449.779,337 511.993,514	46.057

** Lungimile segmentelor sunt determinate în planul de proiecţie Stereo 70 şi sunt rotunjite la 1 milimetru.

*** Distanţa dintre puncte este formată din segmente cumulate ce sunt mai mici decât valoarea 1 milimetru.

**DATE DESPRE IMOBILUL NR. 2486**

Oficiul de Cadastru și Publicitate Imobiliară SIBIU
Biroul de Cadastru și Publicitate Imobiliară Medias

A. Partea I. Descrierea imobilului

TEREN Extravilan

Adresa: Jud. Sibiu

Nr. Crt	Nr cadastral Nr. topografic	Suprafața* (mp)	Observații / Referințe
A1		10.000	Sector cadastral:64 Teren neimprejmuit;

B. Partea II. Proprietari și acte

Inscrieri privitoare la dreptul de proprietate și alte drepturi reale	Referințe
/	
Act Administrativ nr. 790/6, din 15/06/1995 emis de CJSDPAT SIBIU (TITLU DE PROPRIETATE);	
B1	A1
Intabulare, drept de PROPRIETATE, dobândit prin Reconstituire, cota actuala 1/1 1) CARCULEA VASILE	

C. Partea III. SARCINI .

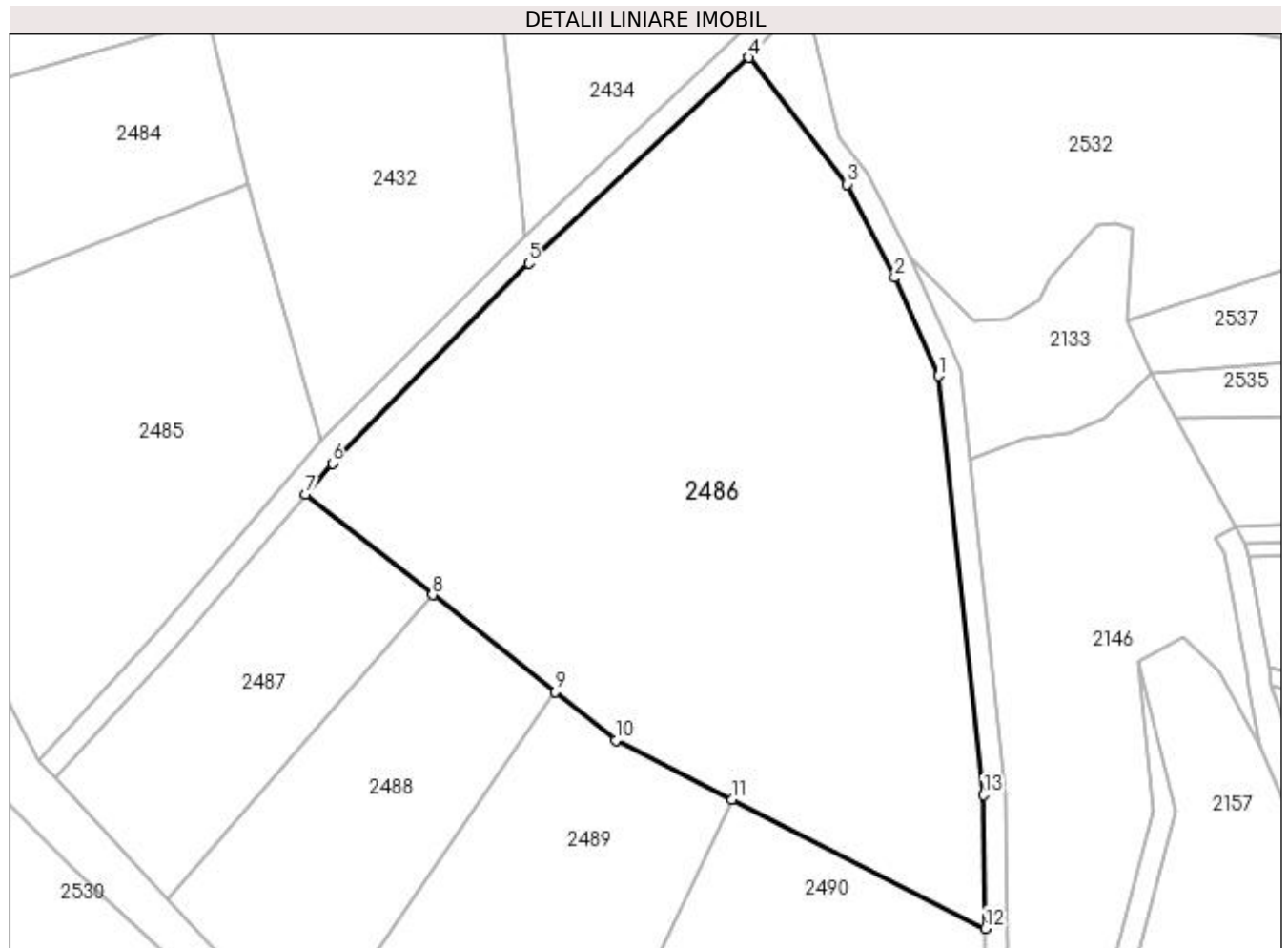
Inscrieri privind dezmembramintele dreptului de proprietate, drepturi reale de garanție și sarcini	Referințe
NU SUNT	

Anexa Nr. 1 La Partea I

Teren

Nr cadastral	Suprafața (mp)*	Observații / Referințe
	10.000	

* Suprafața este determinată în planul de proiecție Stereo 70.



Date referitoare la teren

Crt	Categorie folosință	Intravilan	Suprafața (mp)	Tarla	Parcelă	Nr. topo	Observații / Referințe
1	arabil	NU	10.000	69	3699/10	-	

Lungime Segmente

1) Valorile lungimilor segmentelor sunt obținute din proiecție în plan.

Punct început	X / Y	Punct sfârșit	X / Y	Lungime segment (** (m)
1	449.889,263 512.005,183	2	449.881,509 512.022,683	19.141
2	449.881,509 512.022,683	3	449.873,048 512.039,315	18.661
3	449.873,048 512.039,315	4	449.855,552 512.061,863	28.54
4	449.855,552 512.061,863	5	449.816,31 512.025,273	53.654
5	449.816,31 512.025,273	6	449.781,295 511.989,649	49.952

Punct început	X / Y	Punct sfârşit	X / Y	Lungime segment (** (m)
6	449.781,295 511.989,649	7	449.776,533 511.984,082	7.325
7	449.776,533 511.984,082	8	449.799,148 511.966,184	28.84
8	449.799,148 511.966,184	9	449.820,967 511.948,915	27.826
9	449.820,967 511.948,915	10	449.831,812 511.940,332	13.829
10	449.831,812 511.940,332	11	449.852,543 511.929,784	23.261
11	449.852,543 511.929,784	12	449.897,665 511.906,824	50.627
12	449.897,665 511.906,824	13	449.897,343 511.930,57	23.747
13	449.897,343 511.930,57	1	449.889,263 512.005,183	75.05

** Lungimile segmentelor sunt determinate în planul de proiecție Stereo 70 și sunt rotunjite la 1 milimetru.

*** Distanța dintre puncte este formată din segmente cumulate ce sunt mai mici decât valoarea 1 milimetru.

**DATE DESPRE IMOBILUL NR. 2487**

Oficiul de Cadastru și Publicitate Imobiliară SIBIU
Biroul de Cadastru și Publicitate Imobiliară Medias

A. Partea I. Descrierea imobilului

TEREN Extravilan

Adresa: Jud. Sibiu

Nr. Crt	Nr cadastral Nr. topografic	Suprafața* (mp)	Observații / Referințe
A1		2.000	Sector cadastral:64 Teren neimprejmuit;

B. Partea II. Proprietari și acte

Inscrieri privitoare la dreptul de proprietate și alte drepturi reale	Referințe
/	
Act Administrativ nr. 630/6, din 24/05/1995 emis de CJSDPAT SIBIU (TITLU DE PROPRIETATE);	
B1	A1
Intabulare, drept de PROPRIETATE, dobândit prin Reconstituire, cota actuala 1/1 1) LUDWIG SARA	

C. Partea III. SARCINI .

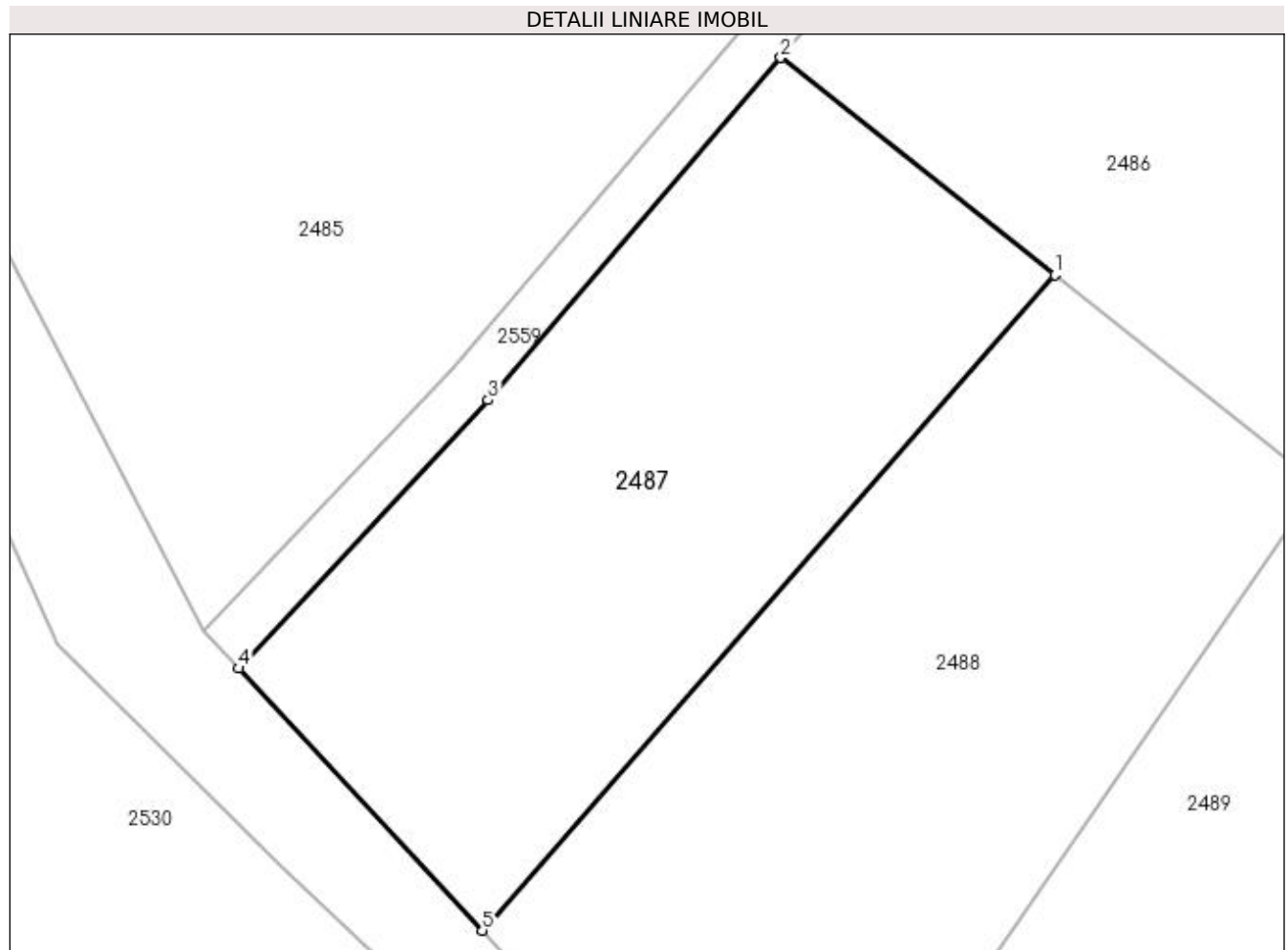
Inscrieri privind dezmembramintele dreptului de proprietate, drepturi reale de garanție și sarcini	Referințe
NU SUNT	

Anexa Nr. 1 La Partea I

Teren

Nr cadastral	Suprafața (mp)*	Observații / Referințe
	2.000	

* Suprafața este determinată în planul de proiecție Stereo 70.



Date referitoare la teren

Crt	Categorie folosință	Intravilan	Suprafața (mp)	Tarla	Parcelă	Nr. topo	Observații / Referințe
1	arabil	NU	2.000	69	3699/13/2	-	

Lungime Segmente

1) Valorile lungimilor segmentelor sunt obținute din proiecție în plan.

Punct început	X / Y	Punct sfârșit	X / Y	Lungime segment (** (m)
1	449.799,148 511.966,184	2	449.776,533 511.984,082	28.84
2	449.776,533 511.984,082	3	449.752,378 511.955,841	37.162
3	449.752,378 511.955,841	4	449.731,831 511.933,727	30.187
4	449.731,831 511.933,727	5	449.751,92 511.912,101	29.518
5	449.751,92 511.912,101	1	449.799,148 511.966,184	71.801

**** Lungimile segmentelor sunt determinate în planul de proiecție Stereo 70 și sunt rotunjite la 1 milimetru.**

***** Distanța dintre puncte este formată din segmente cumulate ce sunt mai mici decât valoarea 1 milimetru.**

**DATE DESPRE IMOBILUL NR. 2488**

Oficiul de Cadastru și Publicitate Imobiliară SIBIU
Biroul de Cadastru și Publicitate Imobiliară Medias

A. Partea I. Descrierea imobilului

TEREN Extravilan

Adresa: Jud. Sibiu

Nr. Crt	Nr cadastral Nr. topografic	Suprafața* (mp)	Observații / Referințe
A1		2.400	Sector cadastral:64 Teren neimprejmuit;

B. Partea II. Proprietari și acte

Inscrieri privitoare la dreptul de proprietate și alte drepturi reale	Referințe
/	
Act Administrativ nr. 875/6, din 13/06/1995 emis de CJSDPAT SIBIU (TITLU DE PROPRIETATE);	
B1	A1
Intabulare, drept de PROPRIETATE, dobandit prin Constituire, cota actuala 1/1 1) LUDWIG SARA	

C. Partea III. SARCINI .

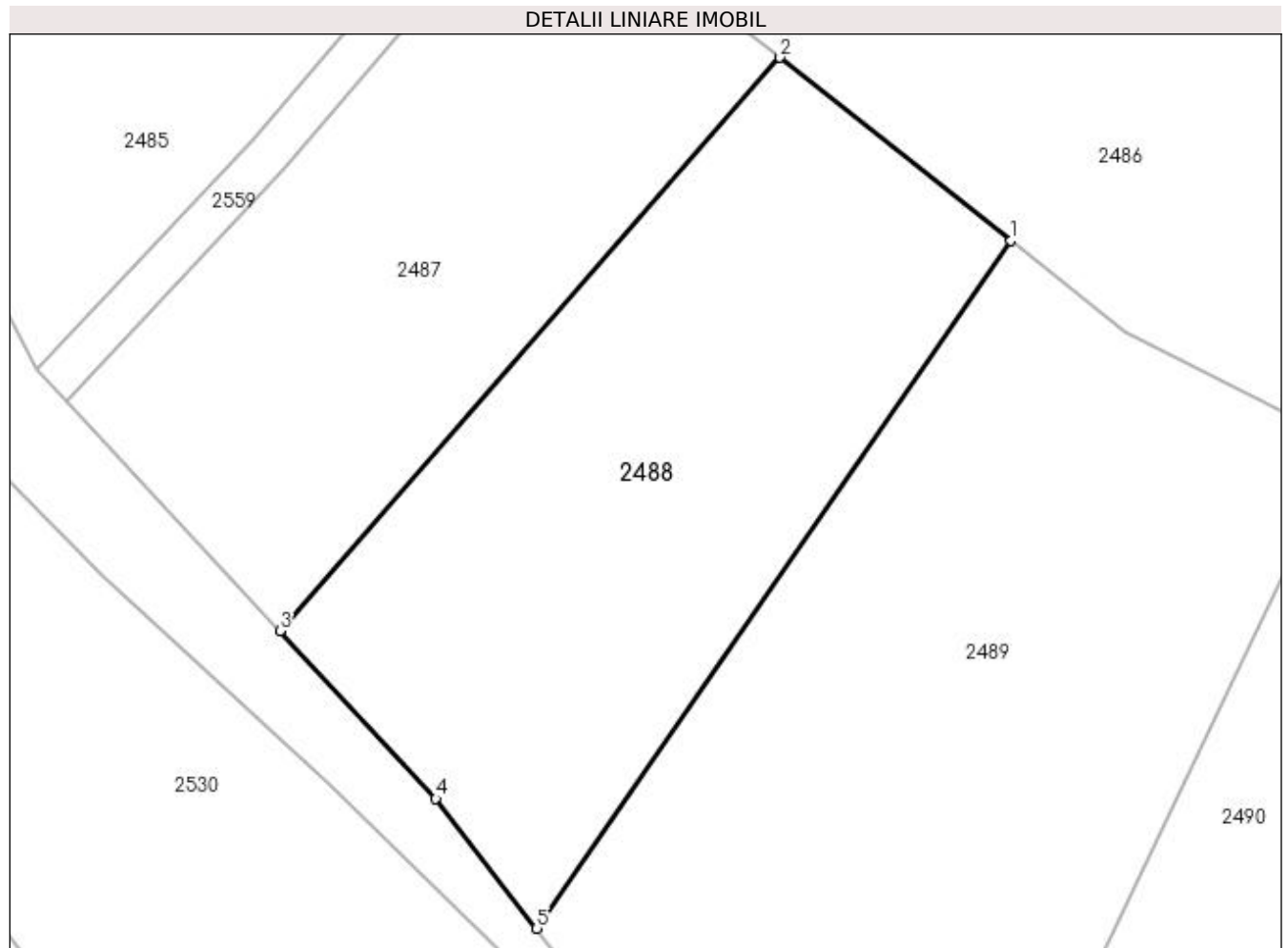
Inscrieri privind dezmembramintele dreptului de proprietate, drepturi reale de garanție și sarcini	Referințe
NU SUNT	

Anexa Nr. 1 La Partea I

Teren

Nr cadastral	Suprafața (mp)*	Observații / Referințe
	2.400	

* Suprafața este determinată în planul de proiecție Stereo 70.



Date referitoare la teren

Crt	Categorie folosință	Intra vilan	Suprafața (mp)	Tarla	Parcelă	Nr. topo	Observații / Referințe
1	arabil	NU	2.400	69	3699/13/1	-	

Lungime Segmente

1) Valorile lungimilor segmentelor sunt obținute din proiecție în plan.

Punct început	X / Y	Punct sfârșit	X / Y	Lungime segment (** (m)
1	449.820,967 511.948,915	2	449.799,148 511.966,184	27.826
2	449.799,148 511.966,184	3	449.751,92 511.912,101	71.801
3	449.751,92 511.912,101	4	449.766,64 511.896,255	21.628
4	449.766,64 511.896,255	5	449.776,195 511.884,009	15.533
5	449.776,195 511.884,009	1	449.820,967 511.948,915	78.851

**** Lungimile segmentelor sunt determinate în planul de proiecție Stereo 70 și sunt rotunjite la 1 milimetru.**

***** Distanța dintre puncte este formată din segmente cumulate ce sunt mai mici decât valoarea 1 milimetru.**

**DATE DESPRE IMOBILUL NR. 2489**

Oficiul de Cadastru și Publicitate Imobiliară SIBIU
Biroul de Cadastru și Publicitate Imobiliară Medias

A. Partea I. Descrierea imobilului

TEREN Extravilan

Adresa: Jud. Sibiu

Nr. Crt	Nr cadastral Nr. topografic	Suprafața* (mp)	Observații / Referințe
A1		3.500	Sector cadastral:64 Teren neimprejmuit;

B. Partea II. Proprietari și acte

Inscrieri privitoare la dreptul de proprietate și alte drepturi reale	Referințe
/	
Act Administrativ nr. 623/6, din 24/05/1995 emis de CJSDPAT SIBIU (TITLU DE PROPRIETATE);	
B1	A1
Intabulare, drept de PROPRIETATE, dobândit prin Reconstituire, cota actuala 1/1 1) WEINGARTNER REGHINA	

C. Partea III. SARCINI .

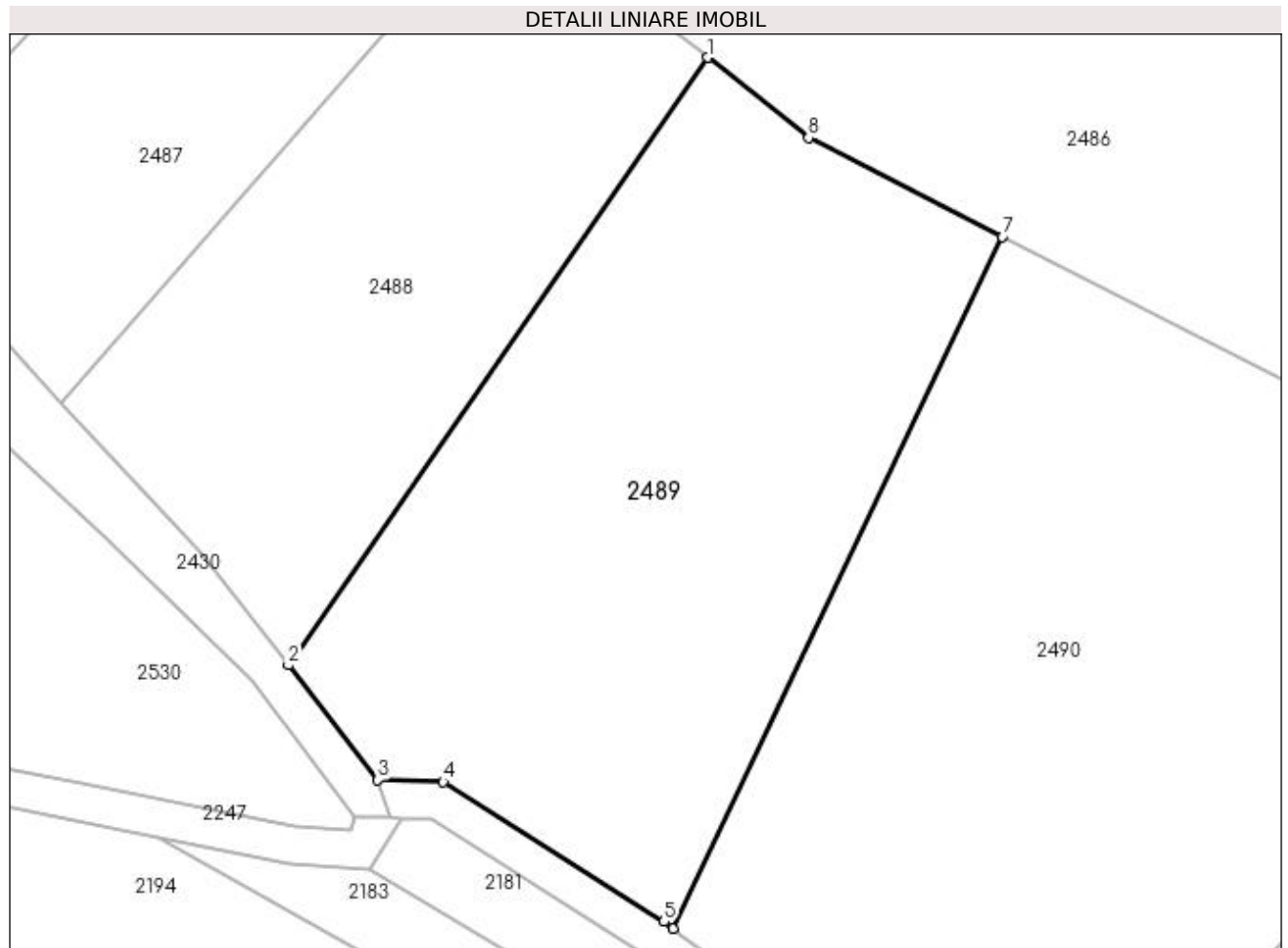
Inscrieri privind dezmembramintele dreptului de proprietate, drepturi reale de garanție și sarcini	Referințe
NU SUNT	

Anexa Nr. 1 La Partea I

Teren

Nr cadastral	Suprafața (mp)*	Observații / Referințe
	3.500	

* Suprafața este determinată în planul de proiecție Stereo 70.



Date referitoare la teren

Crt	Categorie folosință	Intra vilan	Suprafața (mp)	Tarla	Parcelă	Nr. topo	Observații / Referințe
1	arabil	NU	3.500	69	3699/12	-	

Lungime Segmente

1) Valorile lungimilor segmentelor sunt obținute din proiecție în plan.

Punct început	X / Y	Punct sfârșit	X / Y	Lungime segment (** (m)
1	449.820,967 511.948,915	2	449.776,195 511.884,009	78.851
2	449.776,195 511.884,009	3	449.785,749 511.871,762	15.533
3	449.785,749 511.871,762	4	449.792,738 511.871,541	6.992
4	449.792,738 511.871,541	5	449.816,342 511.856,61	27.93
5	449.816,342 511.856,61	6	449.817,315 511.855,892	1.209

Punct început	X / Y	Punct sfârșit	X / Y	Lungime segment (** (m)
6	449.817,315 511.855,892	7	449.852,543 511.929,784	81.859
7	449.852,543 511.929,784	8	449.831,812 511.940,332	23.261
8	449.831,812 511.940,332	1	449.820,967 511.948,915	13.829

** Lungimile segmentelor sunt determinate în planul de proiecție Stereo 70 și sunt rotunjite la 1 milimetru.

*** Distanța dintre puncte este formată din segmente cumulate ce sunt mai mici decât valoarea 1 milimetru.

**DATE DESPRE IMOBILUL NR. 2490**

Oficiul de Cadastru și Publicitate Imobiliară SIBIU
Biroul de Cadastru și Publicitate Imobiliară Medias

A. Partea I. Descrierea imobilului

TEREN Extravilan

Adresa: Jud. Sibiu

Nr. Crt	Nr cadastral Nr. topografic	Suprafața* (mp)	Observații / Referințe
A1		4.700	Sector cadastral:64 Teren neimprejmuit;

B. Partea II. Proprietari și acte

Inscrieri privitoare la dreptul de proprietate și alte drepturi reale	Referințe
/	
Act Administrativ nr. 625/6, din 24/05/1995 emis de CJSDPAT SIBIU (TITLU DE PROPRIETATE);	
B1	A1
Intabulare, drept de PROPRIETATE, dobândit prin Reconstituire, cota actuala 1/1 1) SCHMIDT REGINA	

C. Partea III. SARCINI .

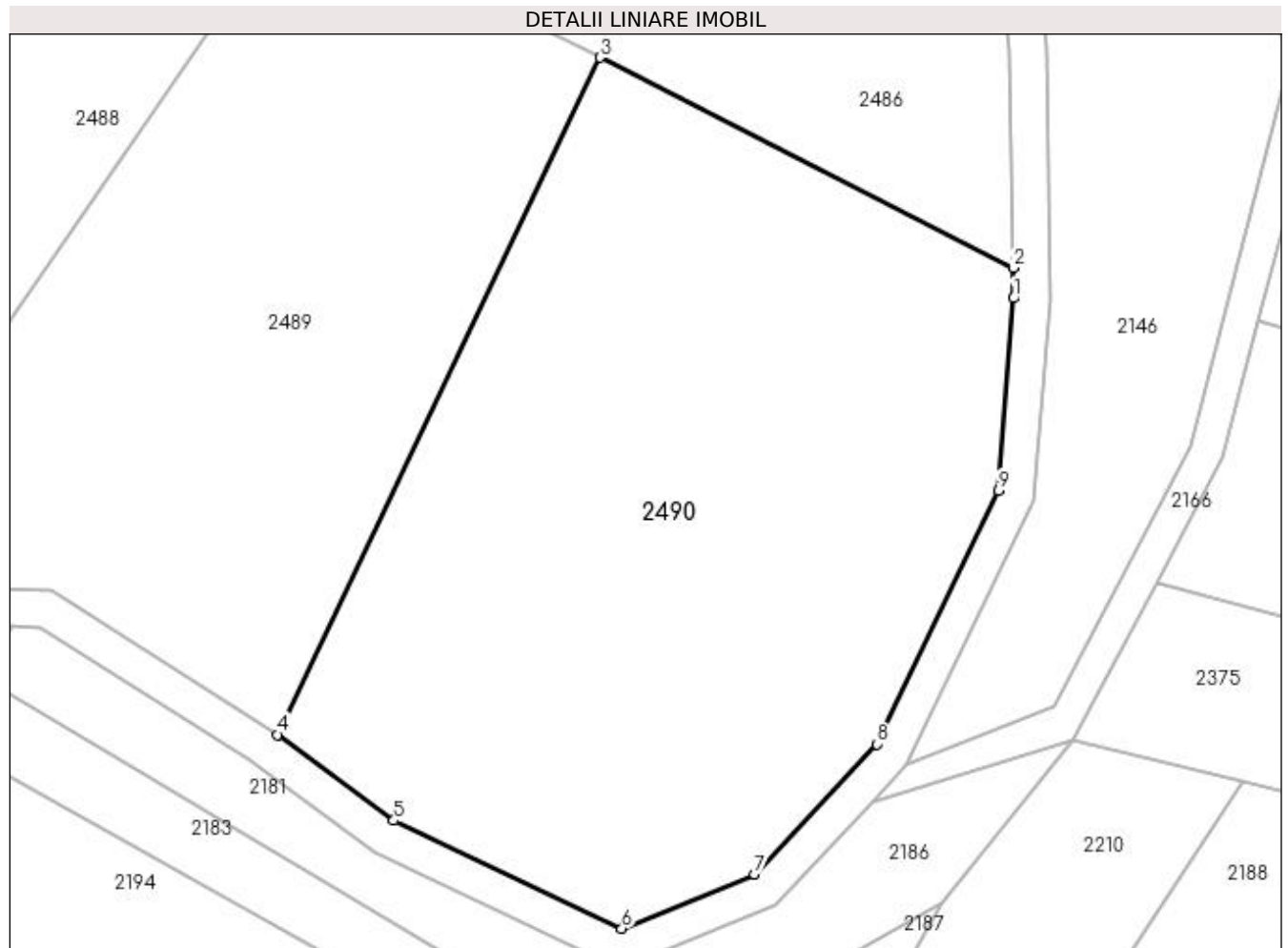
Inscrieri privind dezmembramintele dreptului de proprietate, drepturi reale de garanție și sarcini	Referințe
NU SUNT	

Anexa Nr. 1 La Partea I

Teren

Nr cadastral	Suprafața (mp)*	Observații / Referințe
	4.700	

* Suprafața este determinată în planul de proiecție Stereo 70.



Date referitoare la teren

Crt	Categorie folosință	Intra vilan	Suprafața (mp)	Tarla	Parcelă	Nr. topo	Observații / Referințe
1	arabil	NU	4.700	69	3699/11	-	

Lungime Segmente

1) Valorile lungimilor segmentelor sunt obținute din proiecție în plan.

Punct început	X / Y	Punct sfârșit	X / Y	Lungime segment (** (m)
1	449.897,71 511.903,515	2	449.897,665 511.906,824	3.309
2	449.897,665 511.906,824	3	449.852,543 511.929,784	50.627
3	449.852,543 511.929,784	4	449.817,315 511.855,892	81.859
4	449.817,315 511.855,892	5	449.830,026 511.846,525	15.789
5	449.830,026 511.846,525	6	449.854,929 511.834,744	27.549

Punct început	X / Y	Punct sfârşit	X / Y	Lungime segment (** (m)
6	449.854,929 511.834,744	7	449.869,405 511.840,682	15.646
7	449.869,405 511.840,682	8	449.882,785 511.854,867	19.5
8	449.882,785 511.854,867	9	449.896,07 511.882,536	30.694
9	449.896,07 511.882,536	1	449.897,71 511.903,515	21.043

** Lungimile segmentelor sunt determinate în planul de proiecție Stereo 70 și sunt rotunjite la 1 milimetru.

*** Distanța dintre puncte este formată din segmente cumulate ce sunt mai mici decât valoarea 1 milimetru.

**DATE DESPRE IMOBILUL NR. 2491**

Oficiul de Cadastru și Publicitate Imobiliară SIBIU
Biroul de Cadastru și Publicitate Imobiliară Medias

A. Partea I. Descrierea imobilului

TEREN Extravilan

Adresa: Jud. Sibiu

Nr. Crt	Nr cadastral Nr. topografic	Suprafața* (mp)	Observații / Referințe
A1		9.200	Sector cadastral:64 Teren neimprejmuit;

B. Partea II. Proprietari și acte

Inscrieri privitoare la dreptul de proprietate și alte drepturi reale	Referințe
/	
Act Administrativ nr. 713/6, din 23/05/1995 emis de CJSDPAT SIBIU (TITLU DE PROPRIETATE);	
B1	A1
Intabulare, drept de PROPRIETATE, dobândit prin Reconstituire, cota actuala 1/1 1) POPA MARIA	

C. Partea III. SARCINI .

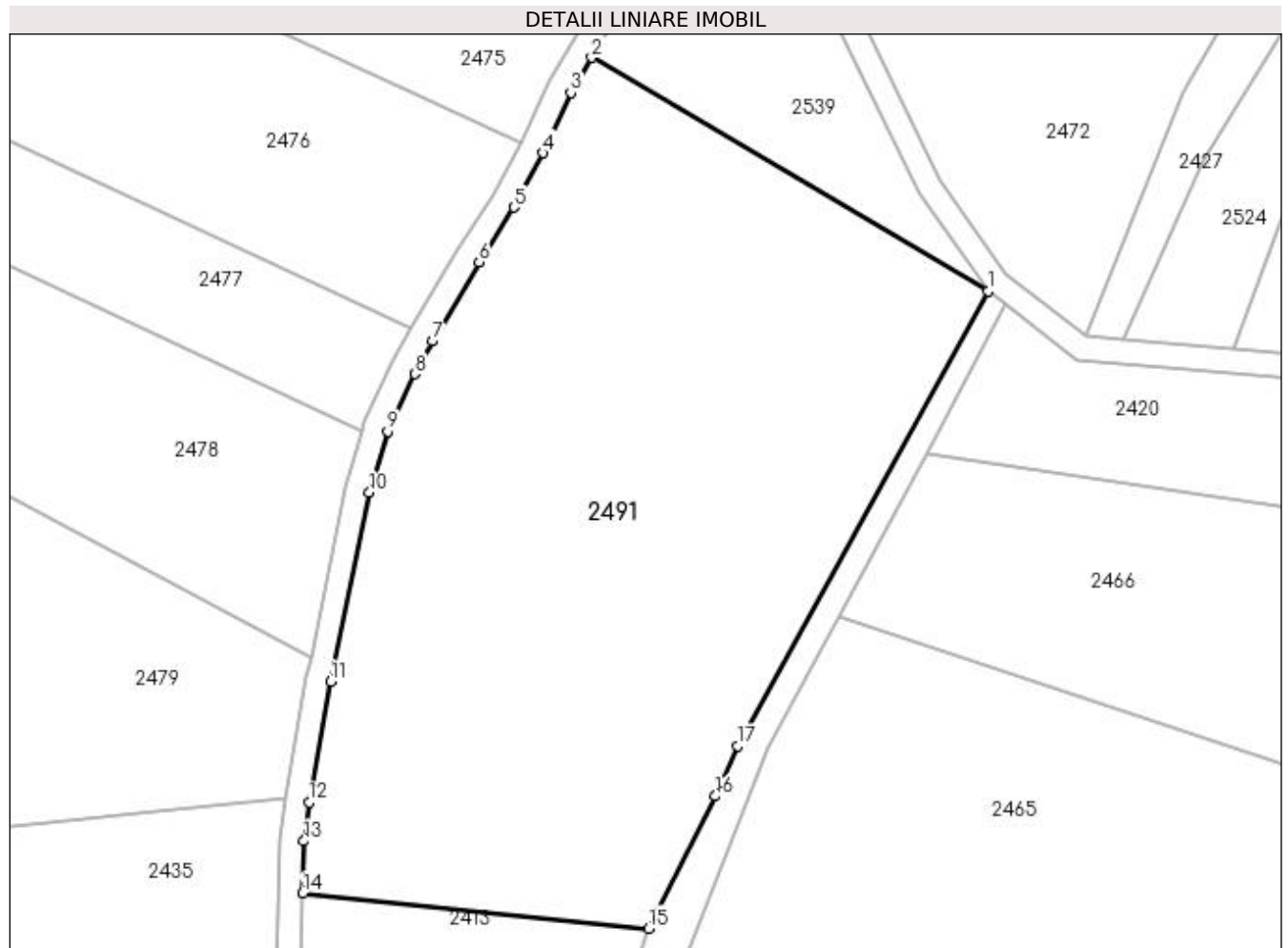
Inscrieri privind dezmembramintele dreptului de proprietate, drepturi reale de garanție și sarcini	Referințe
NU SUNT	

Anexa Nr. 1 La Partea I

Teren

Nr cadastral	Suprafața (mp)*	Observații / Referințe
	9.200	

* Suprafața este determinată în planul de proiecție Stereo 70.



Date referitoare la teren

Crt	Categorie folosință	Intravilan	Suprafața (mp)	Tarla	Parcelă	Nr. topo	Observații / Referințe
1	arabil	NU	9.200	69	3726/10	-	

Lungime Segmente

1) Valorile lungimilor segmentelor sunt obținute din proiecție în plan.

Punct început	X / Y	Punct sfârșit	X / Y	Lungime segment (** (m)
1	449.973,845 512.295,423	2	449.909,389 512.333,341	74.782
2	449.909,389 512.333,341	3	449.905,976 512.327,637	6.647
3	449.905,976 512.327,637	4	449.901,512 512.317,812	10.792
4	449.901,512 512.317,812	5	449.896,763 512.309,039	9.975
5	449.896,763 512.309,039	6	449.891,087 512.300,155	10.543

Punct început	X / Y	Punct sfârșit	X / Y	Lungime segment (** (m)
6	449.891,087 512.300,155	7	449.883,481 512.287,284	14.95
7	449.883,481 512.287,284	8	449.880,636 512.281,967	6.031
8	449.880,636 512.281,967	9	449.876,186 512.272,642	10.333
9	449.876,186 512.272,642	10	449.873,263 512.262,674	10.387
10	449.873,263 512.262,674	11	449.866,914 512.231,973	31.35
11	449.866,914 512.231,973	12	449.863,459 512.212,369	19.907
12	449.863,459 512.212,369	13	449.862,635 512.206,086	6.336
13	449.862,635 512.206,086	14	449.862,398 512.197,631	8.459
14	449.862,398 512.197,631	15	449.918,579 512.191,898	56.473
15	449.918,579 512.191,898	16	449.929,513 512.213,397	24.12
16	449.929,513 512.213,397	17	449.933,147 512.221,555	8.931
17	449.933,147 512.221,555	1	449.973,845 512.295,423	84.338

** Lungimile segmentelor sunt determinate în planul de proiecție Stereo 70 și sunt rotunjite la 1 milimetru.

*** Distanța dintre puncte este formată din segmente cumulate ce sunt mai mici decât valoarea 1 milimetru.

**DATE DESPRE IMOBILUL NR. 2492**

Oficiul de Cadastru și Publicitate Imobiliară SIBIU
Biroul de Cadastru și Publicitate Imobiliară Medias

A. Partea I. Descrierea imobilului

TEREN Extravilan

Adresa: Jud. Sibiu

Nr. Crt	Nr cadastral Nr. topografic	Suprafața* (mp)	Observații / Referințe
A1		1.726	Sector cadastral:64 Teren neimprejmuit;

B. Partea II. Proprietari și acte

Inscrieri privitoare la dreptul de proprietate și alte drepturi reale	Referințe
/	
Act Administrativ nr. 54, din 26/01/2004 emis de INSTITUTIA PREFECTULUI JUDETUL SIBIU (ORDIN);	
B1	A1
Intabulare, drept de PROPRIETATE, dobandit prin Lege, cota actuala 1/1 1) MUNICIPIUL MEDIAS DOMENIUL PRIVAT, CIF:4240677	

C. Partea III. SARCINI .

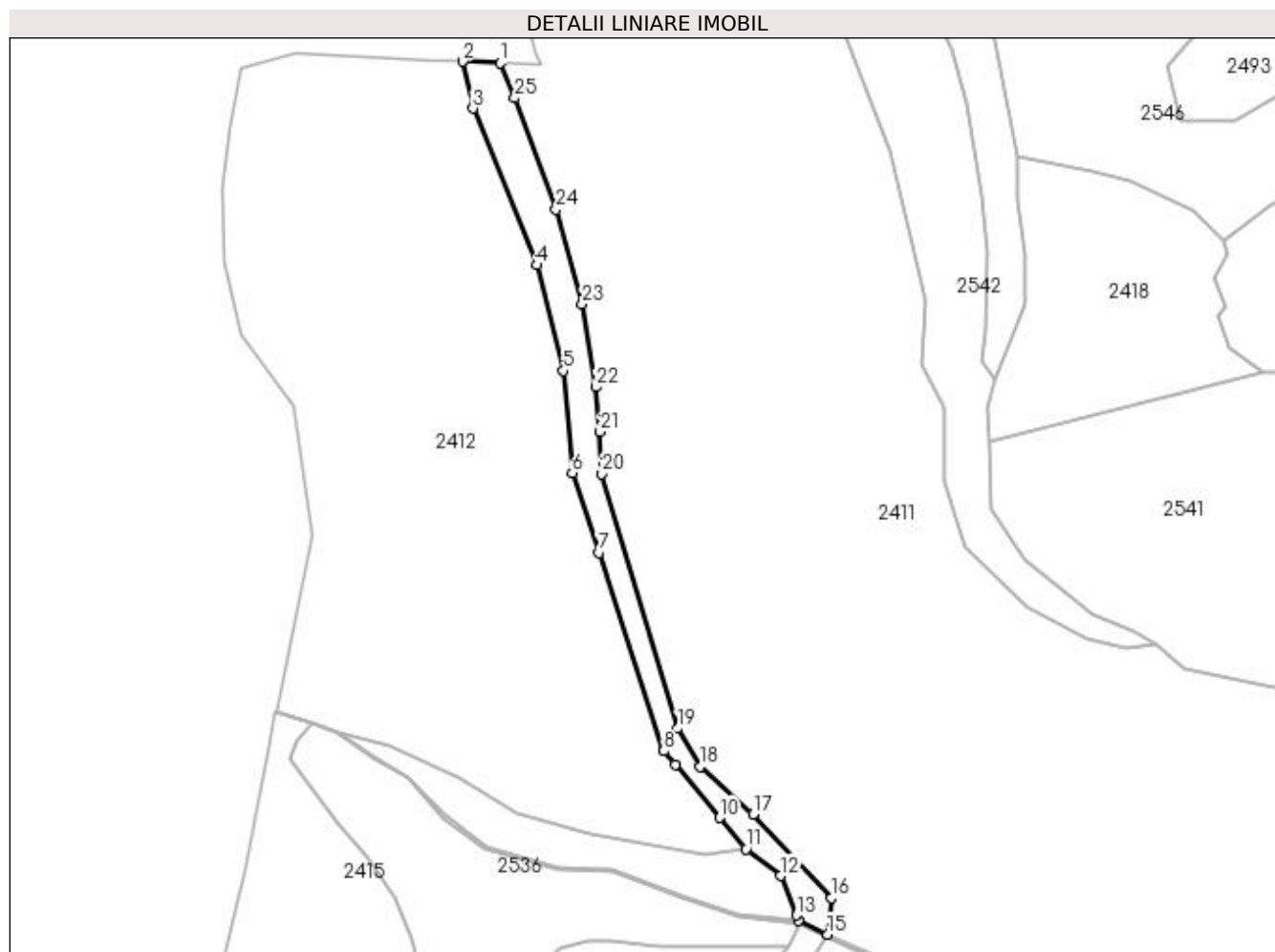
Inscrieri privind dezmembramintele dreptului de proprietate, drepturi reale de garanție și sarcini	Referințe
NU SUNT	

Anexa Nr. 1 La Partea I

Teren

Nr cadastral	Suprafața (mp)*	Observații / Referințe
	1.726	

* Suprafața este determinată în planul de proiecție Stereo 70.



Date referitoare la teren

Crt	Categorie folosință	Intravilan	Suprafața (mp)	Tarla	Parcelă	Nr. topo	Observații / Referințe
1	drum	NU	1.726	68	3666/1	-	DIFERENȚA DE SUPRAFAȚA SE REGASEȘTE ÎN INTRAVILAN

Lungime Segmente

1) Valorile lungimilor segmentelor sunt obținute din proiecție în plan.

Punct început	X / Y	Punct sfârșit	X / Y	Lungime segment (** (m))
1	449.106,05 511.861,483	2	449.096,668 511.861,9	9.392
3	449.099,262 511.850,269	4	449.115,242 511.811,271	42.145
5	449.121,785 511.784,958	6	449.124,001 511.759,564	25.491
7	449.130,648 511.739,717	8	449.146,722 511.690,408	51.863
9	449.149,608 511.687,002	10	449.160,682 511.673,779	17.247

Punct început	X / Y	Punct sfârșit	X / Y	Lungime segment (** (m))
2	449.096,668 511.861,9	3	449.099,262 511.850,269	11.917
4	449.115,242 511.811,271	5	449.121,785 511.784,958	27.114
6	449.124,001 511.759,564	7	449.130,648 511.739,717	20.931
8	449.146,722 511.690,408	9	449.149,608 511.687,002	4.464
10	449.160,682 511.673,779	11	449.167,167 511.666,037	10.099

Punct început	X / Y	Punct sfârșit	X / Y	Lungime segment (** (m)
11	449.167,167 511.666,037	12	449.175,835 511.659,379	10.931
13	449.179,764 511.649,574	14	449.180,256 511.648,207	1.453
15	449.187,493 511.644,802	16	449.188,504 511.653,857	9.112
17	449.168,972 511.674,603	18	449.155,842 511.686,501	17.719
19	449.150,231 511.695,991	20	449.131,268 511.759,323	66.11
21	449.130,918 511.769,8	22	449.129,859 511.780,939	11.19
23	449.126,405 511.801,608	24	449.119,95 511.825,127	24.388
25	449.109,614 511.852,822	1	449.106,05 511.861,483	9.366

Punct început	X / Y	Punct sfârșit	X / Y	Lungime segment (** (m)
12	449.175,835 511.659,379	13	449.179,764 511.649,574	10.563
14	449.180,256 511.648,207	15	449.187,493 511.644,802	7.998
16	449.188,504 511.653,857	17	449.168,972 511.674,603	28.494
18	449.155,842 511.686,501	19	449.150,231 511.695,991	11.025
20	449.131,268 511.759,323	21	449.130,918 511.769,8	10.483
22	449.129,859 511.780,939	23	449.126,405 511.801,608	20.955
24	449.119,95 511.825,127	25	449.109,614 511.852,822	29.561

** Lungimile segmentelor sunt determinate în planul de proiecție Stereo 70 și sunt rotunjite la 1 milimetru.

*** Distanța dintre puncte este formată din segmente cumulate ce sunt mai mici decât valoarea 1 milimetru.

**DATE DESPRE IMOBILUL NR. 2493**

Oficiul de Cadastru și Publicitate Imobiliară SIBIU
Biroul de Cadastru și Publicitate Imobiliară Medias

A. Partea I. Descrierea imobilului

TEREN Extravilan

Adresa: Jud. Sibiu

Nr. Crt	Nr cadastral Nr. topografic	Suprafața* (mp)	Observații / Referințe
A1		2.400	Sector cadastral:64 Teren neimpregmuit;

B. Partea II. Proprietari și acte

Inscrieri privitoare la dreptul de proprietate și alte drepturi reale	Referințe
/	
Act Normativ nr. 7, din 13/03/1996 emis de PARLAMENTUL ROMANIEI (lege);	
B1	A1
Inscrierea provizorie, drept de PROPRIETATE, dobandit prin Lege, cota actuala 1/1 1) MUNICIPIUL MEDIAS , CIF:4240677, proprietar neidentificat	

C. Partea III. SARCINI .

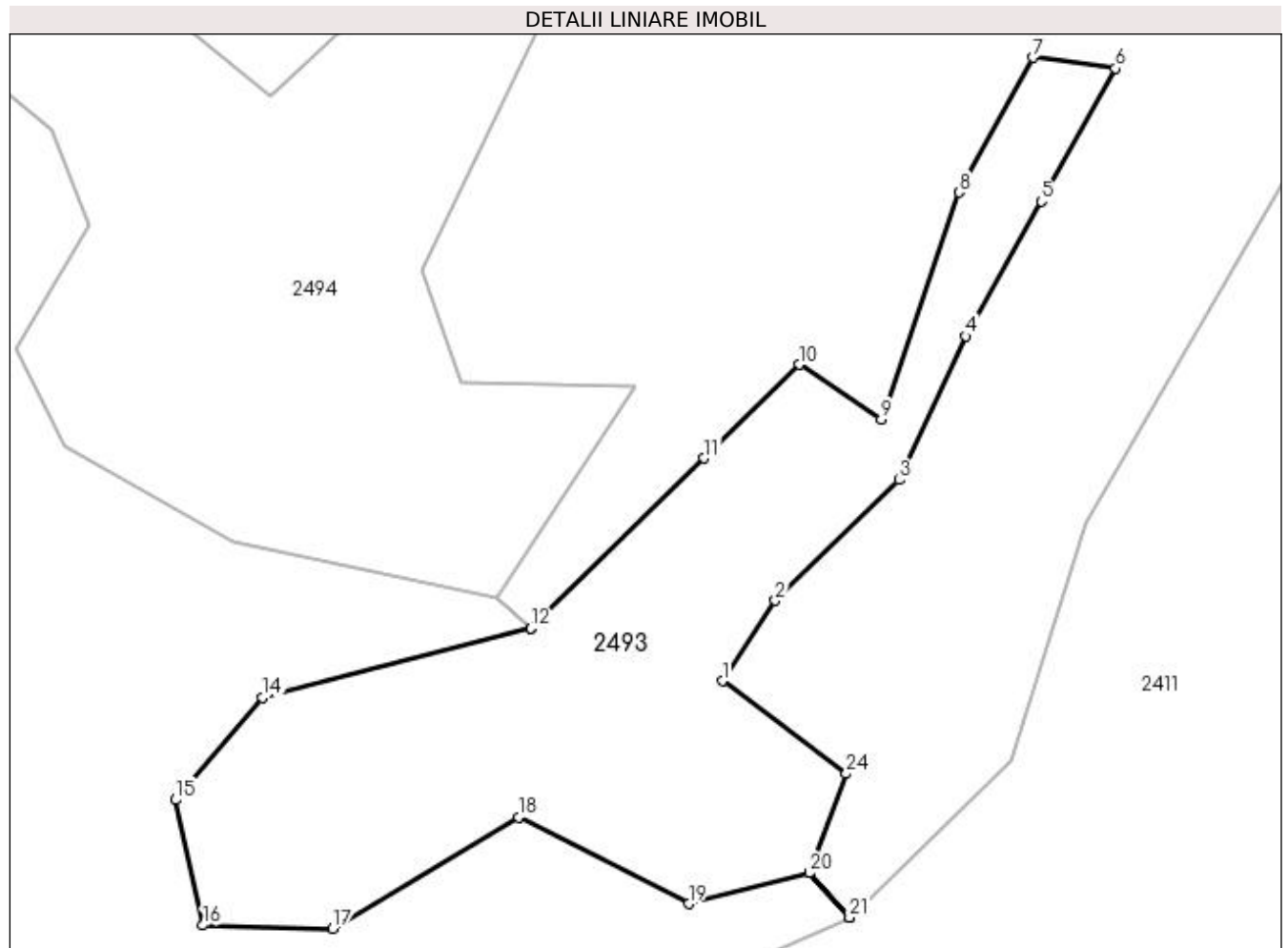
Inscrieri privind dezmembramintele dreptului de proprietate, drepturi reale de garanție și sarcini	Referințe
NU SUNT	

Anexa Nr. 1 La Partea I

Teren

Nr cadastral	Suprafața (mp)*	Observații / Referințe
	2.400	

* Suprafața este determinată în planul de proiecție Stereo 70.



Date referitoare la teren

Crt	Categorie folosință	Intra vilan	Suprafața (mp)	Tarla	Parcelă	Nr. topo	Observații / Referințe
1	faneata	NU	2.400	68	3691	-	

Lungime Segmente

1) Valorile lungimilor segmentelor sunt obținute din proiecție în plan.

Punct început	X / Y	Punct sfârșit	X / Y	Lungime segment (** (m)
1	449.330,491 511.873,277	2	449.336,112 511.881,851	10.252
3	449.349,293 511.894,695	4	449.356,436 511.909,981	16.873
5	449.364,452 511.924,334	6	449.372,361 511.938,495	16.22
7	449.363,561 511.939,647	8	449.355,677 511.925,31	16.361
9	449.347,406 511.901,158	10	449.338,672 511.906,953	10.482

Punct început	X / Y	Punct sfârșit	X / Y	Lungime segment (** (m)
2	449.336,112 511.881,851	3	449.349,293 511.894,695	18.404
4	449.356,436 511.909,981	5	449.364,452 511.924,334	16.44
6	449.372,361 511.938,495	7	449.363,561 511.939,647	8.875
8	449.355,677 511.925,31	9	449.347,406 511.901,158	25.53
10	449.338,672 511.906,953	11	449.328,536 511.897,005	14.202

Punct început	X / Y	Punct sfârșit	X / Y	Lungime segment (** (m)
11	449.328,536 511.897,005	12	449.310,09 511.878,899	25.848
13	449.310,082 511.878,892	14	449.281,451 511.871,508	29.568
15	449.272,224 511.860,64	16	449.275,152 511.847,277	13.681
17	449.288,992 511.846,947	18	449.308,764 511.858,803	23.054
19	449.326,885 511.849,577	20	449.339,733 511.852,869	13.263
21	449.344,032 511.848,134	22	449.344,039 511.848,141	0.01
23	449.339,739 511.852,877	24	449.343,673 511.863,413	11.246

Punct început	X / Y	Punct sfârșit	X / Y	Lungime segment (** (m)
12	449.310,09 511.878,899	13	449.310,082 511.878,892	0.01
14	449.281,451 511.871,508	15	449.272,224 511.860,64	14.256
16	449.275,152 511.847,277	17	449.288,992 511.846,947	13.844
18	449.308,764 511.858,803	19	449.326,885 511.849,577	20.334
20	449.339,733 511.852,869	21	449.344,032 511.848,134	6.395
22	449.344,039 511.848,141	23	449.339,739 511.852,877	6.397
24	449.343,673 511.863,413	1	449.330,491 511.873,277	16.463

** Lungimile segmentelor sunt determinate în planul de proiecție Stereo 70 și sunt rotunjite la 1 milimetru.

*** Distanța dintre puncte este formată din segmente cumulate ce sunt mai mici decât valoarea 1 milimetru.

**DATE DESPRE IMOBILUL NR. 2494**

Oficiul de Cadastru și Publicitate Imobiliară SIBIU
Biroul de Cadastru și Publicitate Imobiliară Medias

A. Partea I. Descrierea imobilului

TEREN Extravilan

Adresa: Jud. Sibiu

Nr. Crt	Nr cadastral Nr. topografic	Suprafața* (mp)	Observații / Referințe
A1		4.758	Sector cadastral:64 Teren neimprejmuit;

B. Partea II. Proprietari și acte

Inscrieri privitoare la dreptul de proprietate și alte drepturi reale		Referințe
/		
Act Normativ nr. 7, din 13/03/1996 emis de PARLAMENTUL ROMANIEI (lege);		
B1	Inscrierea provizorie, drept de PROPRIETATE, dobandit prin Lege, cota actuala 1/1 1) MUNICIPIUL MEDIAS , CIF:4240677, proprietar neidentificat	A1

C. Partea III. SARCINI .

Inscrieri privind dezmembramintele dreptului de proprietate, drepturi reale de garanție și sarcini	Referințe
NU SUNT	

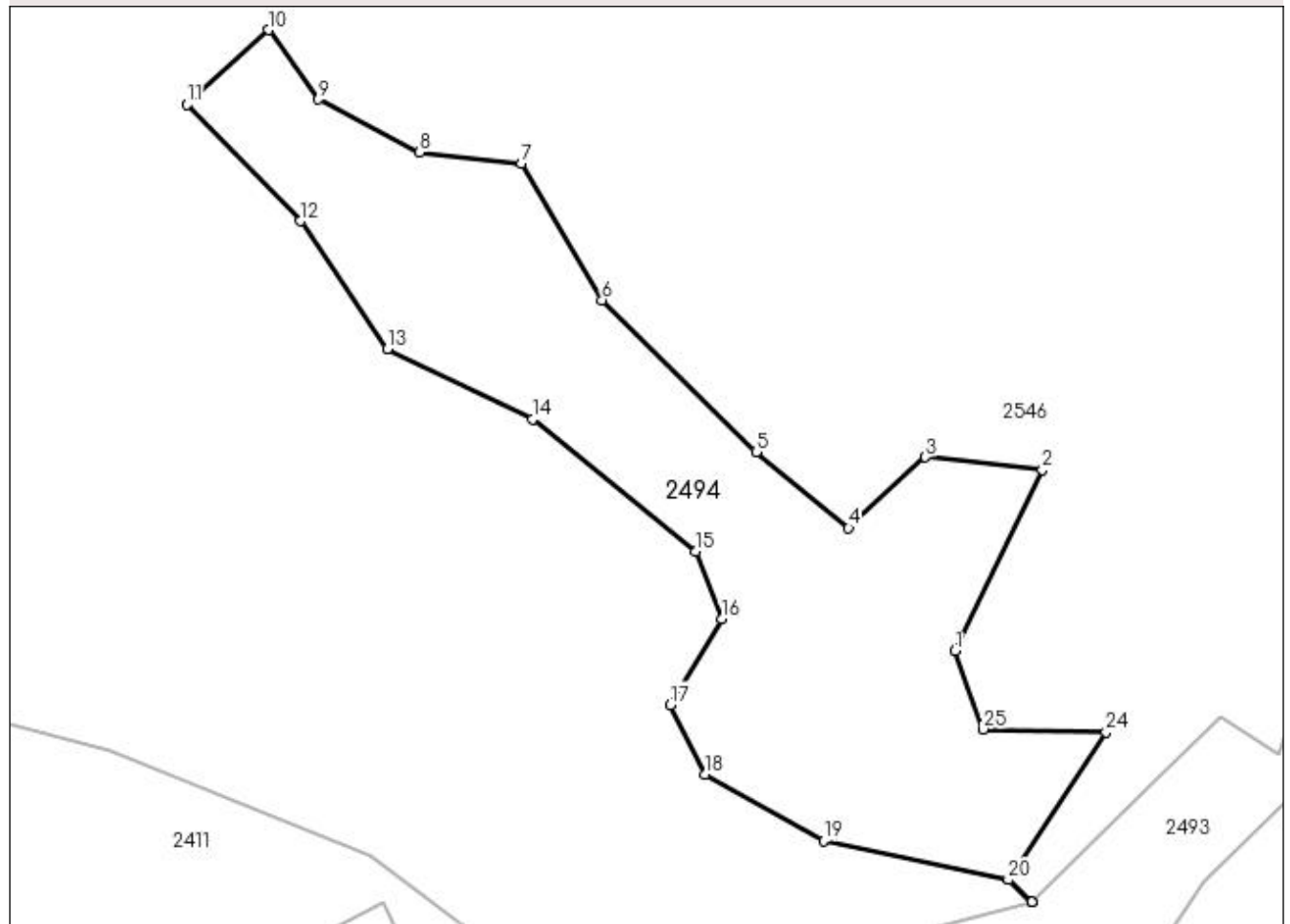
Anexa Nr. 1 La Partea I

Teren

Nr cadastral	Suprafața (mp)*	Observații / Referințe
	4.758	

* Suprafața este determinată în planul de proiecție Stereo 70.

DETALII LINIARE IMOBIL



Date referitoare la teren

Crt	Categorie folosință	Intra vilan	Suprafața (mp)	Tarla	Parcelă	Nr. topo	Observații / Referințe
1	faneata	NU	4.758	68	3690	-	

Lungime Segmente

1) Valorile lungimilor segmentelor sunt obținute din proiecție în plan.

Punct început	X / Y	Punct sfârșit	X / Y	Lungime segment (** (m)
1	449.298,399 511.916,92	2	449.311,669 511.944,363	30.483
3	449.293,888 511.946,304	4	449.282,262 511.935,547	15.839
5	449.268,238 511.947,092	6	449.244,841 511.970,145	32.846
7	449.232,648 511.990,893	8	449.217,16 511.992,539	15.575
9	449.201,859 512.000,567	10	449.194,28 512.011,106	12.981

Punct început	X / Y	Punct sfârșit	X / Y	Lungime segment (** (m)
2	449.311,669 511.944,363	3	449.293,888 511.946,304	17.887
4	449.282,262 511.935,547	5	449.268,238 511.947,092	18.165
6	449.244,841 511.970,145	7	449.232,648 511.990,893	24.065
8	449.217,16 511.992,539	9	449.201,859 512.000,567	17.279
10	449.194,28 512.011,106	11	449.181,899 511.999,784	16.776

Punct început	X / Y	Punct sfârșit	X / Y	Lungime segment (** (m)
11	449.181,899 511.999,784	12	449.199,079 511.982,103	24.654
13	449.212,261 511.962,672	14	449.234,296 511.952,032	24.469
15	449.259,073 511.932,01	16	449.263,027 511.921,801	10.948
17	449.255,247 511.908,73	18	449.260,519 511.898,192	11.784
19	449.278,454 511.888,143	20	449.306,464 511.882,215	28.631
21	449.310,082 511.878,892	22	449.310,09 511.878,899	0.01
23	449.306,47 511.882,224	24	449.321,293 511.904,609	26.849
25	449.302,629 511.905,048	1	449.298,399 511.916,92	12.602

Punct început	X / Y	Punct sfârșit	X / Y	Lungime segment (** (m)
12	449.199,079 511.982,103	13	449.212,261 511.962,672	23.479
14	449.234,296 511.952,032	15	449.259,073 511.932,01	31.856
16	449.263,027 511.921,801	17	449.255,247 511.908,73	15.211
18	449.260,519 511.898,192	19	449.278,454 511.888,143	20.558
20	449.306,464 511.882,215	21	449.310,082 511.878,892	4.913
22	449.310,09 511.878,899	23	449.306,47 511.882,224	4.915
24	449.321,293 511.904,609	25	449.302,629 511.905,048	18.67

** Lungimile segmentelor sunt determinate în planul de proiecție Stereo 70 și sunt rotunjite la 1 milimetru.

*** Distanța dintre puncte este formată din segmente cumulate ce sunt mai mici decât valoarea 1 milimetru.

**DATE DESPRE IMOBILUL NR. 2495**

Oficiul de Cadastru și Publicitate Imobiliară SIBIU
Biroul de Cadastru și Publicitate Imobiliară Medias

A. Partea I. Descrierea imobilului

TEREN Extravilan

Adresa: Jud. Sibiu

Nr. Crt	Nr cadastral Nr. topografic	Suprafața* (mp)	Observații / Referințe
A1		1.608	Sector cadastral:64 Teren neimpregmuit;

B. Partea II. Proprietari și acte

Inscrieri privitoare la dreptul de proprietate și alte drepturi reale	Referințe
/	
Act Normativ nr. 7, din 13/03/1996 emis de PARLAMENTUL ROMANIEI (lege);	
B1	A1
Inscrierea provizorie, drept de PROPRIETATE, dobandit prin Lege, cota actuala 1/1 1) MUNICIPIUL MEDIAS , CIF:4240677, proprietar neidentificat	

C. Partea III. SARCINI .

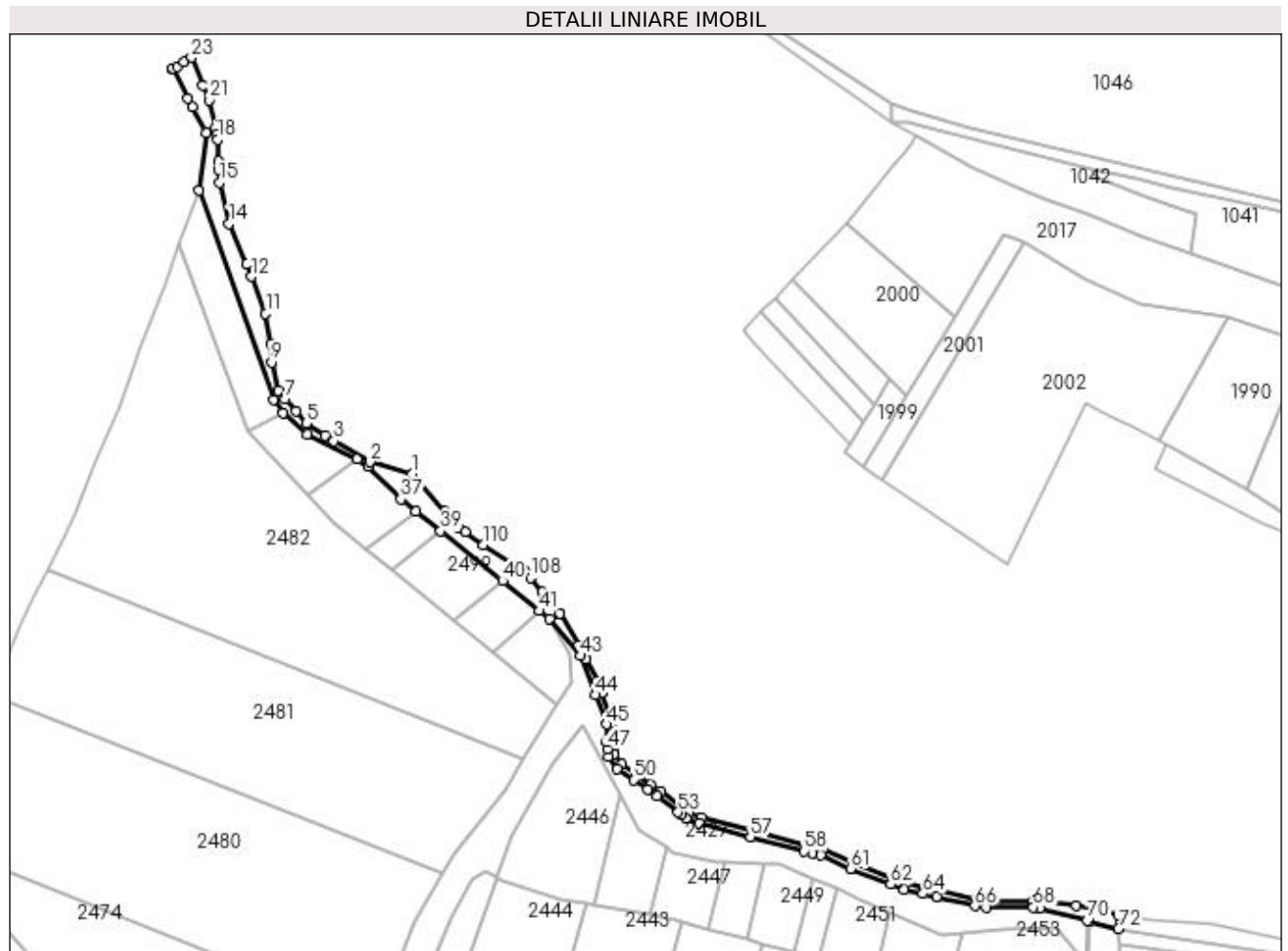
Inscrieri privind dezmembramintele dreptului de proprietate, drepturi reale de garanție și sarcini	Referințe
NU SUNT	

Anexa Nr. 1 La Partea I

Teren

Nr cadastral	Suprafața (mp)*	Observații / Referințe
	1.608	

* Suprafața este determinată în planul de proiecție Stereo 70.



Date referitoare la teren

Crt	Categorie folosință	Intravilan	Suprafața (mp)	Tarla	Parcelă	Nr. topo	Observații / Referințe
1	ape statatoare	NU	1.608	69	3716/3	-	

Lungime Segmente

1) Valorile lungimilor segmentelor sunt obținute din proiecție în plan.

Punct început	X / Y	Punct sfârșit	X / Y	Lungime segment	Punct început	X / Y	Punct sfârșit	X / Y	Lungime segment	Punct început	X / Y	Punct sfârșit	X / Y	Lungime segment
1	450.047,371 512.582,001	2	450.033,773 512.585,659	14.081	2	450.033,773 512.585,659	3	450.022,296 512.592,444	13.333	3	450.022,296 512.592,444	4	450.019,569 512.594,2	3.243
4	450.019,569 512.594,2	5	450.013,548 512.598,079	7.163	5	450.013,548 512.598,079	6	450.010,194 512.601,962	5.131	6	450.010,194 512.601,962	7	450.006,84 512.605,846	5.131
7	450.006,84 512.605,846	8	450.004,544 512.608,505	3.514	8	450.004,544 512.608,505	9	450.002,411 512.617,509	9.253	9	450.002,411 512.617,509	10	450.002,082 512.623,425	5.926
10	450.002,082 512.623,425	11	450.000,516 512.633,148	9.848	11	450.000,516 512.633,148	12	449.995,96 512.644,834	12.543	12	449.995,96 512.644,834	13	449.994,307 512.648,783	4.281
13	449.994,307 512.648,783	14	449.988,876 512.661,763	14.071	14	449.988,876 512.661,763	15	449.985,825 512.674,85	13.438	15	449.985,825 512.674,85	16	449.985,635 512.679,025	4.179

Punct început	X / Y	Punct sfârșit	X / Y	Lungime segment	Punct început	X / Y	Punct sfârșit	X / Y	Lungime segment	Punct început	X / Y	Punct sfârșit	X / Y	Lungime segment
16	449.985,635 512.679,025	17	449.985,515 512.681,656	2.634	17	449.985,515 512.681,656	18	449.985,199 512.688,626	6.977	18	449.985,199 512.688,626	19	449.985,114 512.690,489	1.865
19	449.985,114 512.690,489	20	449.984,615 512.692,531	2.102	20	449.984,615 512.692,531	21	449.982,508 512.701,152	8.875	21	449.982,508 512.701,152	22	449.980,531 512.705,907	5.15
22	449.980,531 512.705,907	23	449.976,859 512.714,742	9.567	23	449.976,859 512.714,742	24	449.974,567 512.713,247	2.736	24	449.974,567 512.713,247	25	449.972,276 512.711,753	2.736
25	449.972,276 512.711,753	26	449.970,753 512.711,296	1.59	26	449.970,753 512.711,296	27	449.970,962 512.710,896	0.452	27	449.970,962 512.710,896	28	449.975,737 512.701,772	10.29 7
28	449.975,737 512.701,772	29	449.977,177 512.699,022	3.105	29	449.977,177 512.699,022	30	449.981,486 512.690,788	9.293	30	449.981,486 512.690,788	31	449.979,362 512.672,281	18.62 9
31	449.979,362 512.672,281	32	450.003,101 512.605,633	70.74 9	32	450.003,101 512.605,633	33	450.006,009 512.601,272	5.242	33	450.006,009 512.601,272	34	450.013,74 512.594,569	10.23 2
34	450.013,74 512.594,569	35	450.029,768 512.586,623	17.89	35	450.029,768 512.586,623	36	450.033,395 512.584,441	4.233	36	450.033,395 512.584,441	37	450.043,688 512.573,879	14.74 7
37	450.043,688 512.573,879	38	450.048,422 512.570,076	6.073	38	450.048,422 512.570,076	39	450.056,391 512.563,673	10.22 2	39	450.056,391 512.563,673	40	450.076,176 512.547,777	25.38
40	450.076,176 512.547,777	41	450.088,027 512.538,256	15.20 2	41	450.088,027 512.538,256	42	450.091,144 512.535,752	3.998	42	450.091,144 512.535,752	43	450.101,173 512.523,924	15.50 7
43	450.101,173 512.523,924	44	450.105,917 512.511,442	13.35 3	44	450.105,917 512.511,442	45	450.109,358 512.502,03	10.02 1	45	450.109,358 512.502,03	46	450.109,523 512.496,464	5.569
46	450.109,523 512.496,464	47	450.109,59 512.494,206	2.259	47	450.109,59 512.494,206	48	450.110,025 512.491,798	2.446	48	450.110,025 512.491,798	49	450.112,818 512.487,982	4.729
49	450.112,818 512.487,982	50	450.117,981 512.484,379	6.296	50	450.117,981 512.484,379	51	450.122,46 512.481,252	5.463	51	450.122,46 512.481,252	52	450.125,527 512.479,11	3.741
52	450.125,527 512.479,11	53	450.132,266 512.473,976	8.472	53	450.132,266 512.473,976	54	450.133,359 512.473,131	1.381	54	450.133,359 512.473,131	55	450.134,695 512.472,098	1.69
55	450.134,695 512.472,098	56	450.138,984 512.470,489	4.58	56	450.138,984 512.470,489	57	450.155,266 512.466,128	16.85 5	57	450.155,266 512.466,128	58	450.172,491 512.461,513	17.83 3
58	450.172,491 512.461,513	59	450.175,243 512.460,921	2.815	59	450.175,243 512.460,921	60	450.177,732 512.460,385	2.546	60	450.177,732 512.460,385	61	450.187,266 512.456,012	10.48 9
61	450.187,266 512.456,012	62	450.200,063 512.450,98	13.75	62	450.200,063 512.450,98	63	450.204,416 512.449,43	4.621	63	450.204,416 512.449,43	64	450.210,434 512.448,028	6.179
64	450.210,434 512.448,028	65	450.214,698 512.447,034	4.379	65	450.214,698 512.447,034	66	450.226,983 512.444,171	12.61 4	66	450.226,983 512.444,171	67	450.230,73 512.443,676	3.78
67	450.230,73 512.443,676	68	450.245,597 512.443,676	14.86 7	68	450.245,597 512.443,676	69	450.247,72 512.443,426	2.138	69	450.247,72 512.443,426	70	450.262,897 512.439,464	15.68 6
70	450.262,897 512.439,464	71	450.263,582 512.439,286	0.709	71	450.263,582 512.439,286	72	450.272,878 512.436,859	9.607	72	450.272,878 512.436,859	73	450.272,818 512.441,157	4.298
73	450.272,818 512.441,157	74	450.259,475 512.444,137	13.67 2	74	450.259,475 512.444,137	75	450.247,946 512.445,413	11.59 9	75	450.247,946 512.445,413	76	450.245,714 512.445,676	2.248
76	450.245,714 512.445,676	77	450.230,862 512.445,676	14.85 2	77	450.230,862 512.445,676	78	450.227,342 512.446,141	3.551	78	450.227,342 512.446,141	79	450.215,152 512.448,982	12.51 6
79	450.215,152 512.448,982	80	450.210,888 512.449,975	4.379	80	450.210,888 512.449,975	81	450.204,98 512.451,352	6.066	81	450.204,98 512.451,352	82	450.200,765 512.452,853	4.475
82	450.200,765 512.452,853	83	450.188,05 512.457,853	13.66 2	83	450.188,05 512.457,853	84	450.178,367 512.462,295	10.65 3	84	450.178,367 512.462,295	85	450.175,664 512.462,876	2.765
85	450.175,664 512.462,876	86	450.172,96 512.463,458	2.765	86	450.172,96 512.463,458	87	450.155,783 512.468,06	17.78 3	87	450.155,783 512.468,06	88	450.139,596 512.472,396	16.75 8
88	450.139,596 512.472,396	89	450.135,68 512.473,864	4.182	89	450.135,68 512.473,864	90	450.134,582 512.474,713	1.388	90	450.134,582 512.474,713	91	450.133,484 512.475,562	1.388
91	450.133,484 512.475,562	92	450.126,706 512.480,726	8.521	92	450.126,706 512.480,726	93	450.123,604 512.482,892	3.783	93	450.123,604 512.482,892	94	450.119,126 512.486,019	5.463
94	450.119,126 512.486,019	95	450.114,236 512.489,432	5.963	95	450.114,236 512.489,432	96	450.111,911 512.492,608	3.935	96	450.111,911 512.492,608	97	450.111,585 512.494,414	1.836
97	450.111,585 512.494,414	98	450.111,522 512.496,523	2.11	98	450.111,522 512.496,523	99	450.111,347 512.502,413	5.893	99	450.111,347 512.502,413	100	450.107,795 512.512,129	10.34 4
100	450.107,795 512.512,129	101	450.106,432 512.515,858	3.971	101	450.106,432 512.515,858	102	450.102,902 512.522,806	7.793	102	450.102,902 512.522,806	103	450.102,359 512.523,875	1.199
103	450.102,359 512.523,875	104	450.100,607 512.527,325	3.87	104	450.100,607 512.527,325	105	450.094,43 512.537,274	11.71	105	450.094,43 512.537,274	106	450.094,218 512.537,536	0.338
106	450.094,218 512.537,536	107	450.088,871 512.544,159	8.512	107	450.088,871 512.544,159	108	450.085,146 512.548,772	5.93	108	450.085,146 512.548,772	109	450.083,524 512.550,781	2.582
109	450.083,524 512.550,781	110	450.070,096 512.559,27	15.88 6	110	450.070,096 512.559,27	111	450.064,278 512.563,33	7.095	111	450.064,278 512.563,33	112	450.062,359 512.564,669	2.34
112	450.062,359 512.564,669	113	450.057,826 512.569,899	6.921	113	450.057,826 512.569,899	1	450.047,371 512.582,001	15.99 3					

**** Lungimile segmentelor sunt determinate în planul de proiecție Stereo 70 și sunt rotunjite la 1 milimetru.**

***** Distanța dintre puncte este formată din segmente cumulate ce sunt mai mici decât valoarea 1 milimetru.**

**DATE DESPRE IMOBILUL NR. 2496**

Oficiul de Cadastru și Publicitate Imobiliară SIBIU
Biroul de Cadastru și Publicitate Imobiliară Medias

A. Partea I. Descrierea imobilului

TEREN Extravilan

Adresa: Jud. Sibiu

Nr. Crt	Nr cadastral Nr. topografic	Suprafața* (mp)	Observații / Referințe
A1		400	Sector cadastral:64 Teren neimprejmuit;

B. Partea II. Proprietari și acte

Inscrieri privitoare la dreptul de proprietate și alte drepturi reale	Referințe
/	
Act Notarial nr. 60, din 10/05/2007 emis de NP DANIEL CRISTEA (certificat de mostenitor);	
B1	A1
Intabulare, drept de PROPRIETATE, dobandit prin Succesiune, cota actuala 1/1 1) GĂBAN MARIA	

C. Partea III. SARCINI .

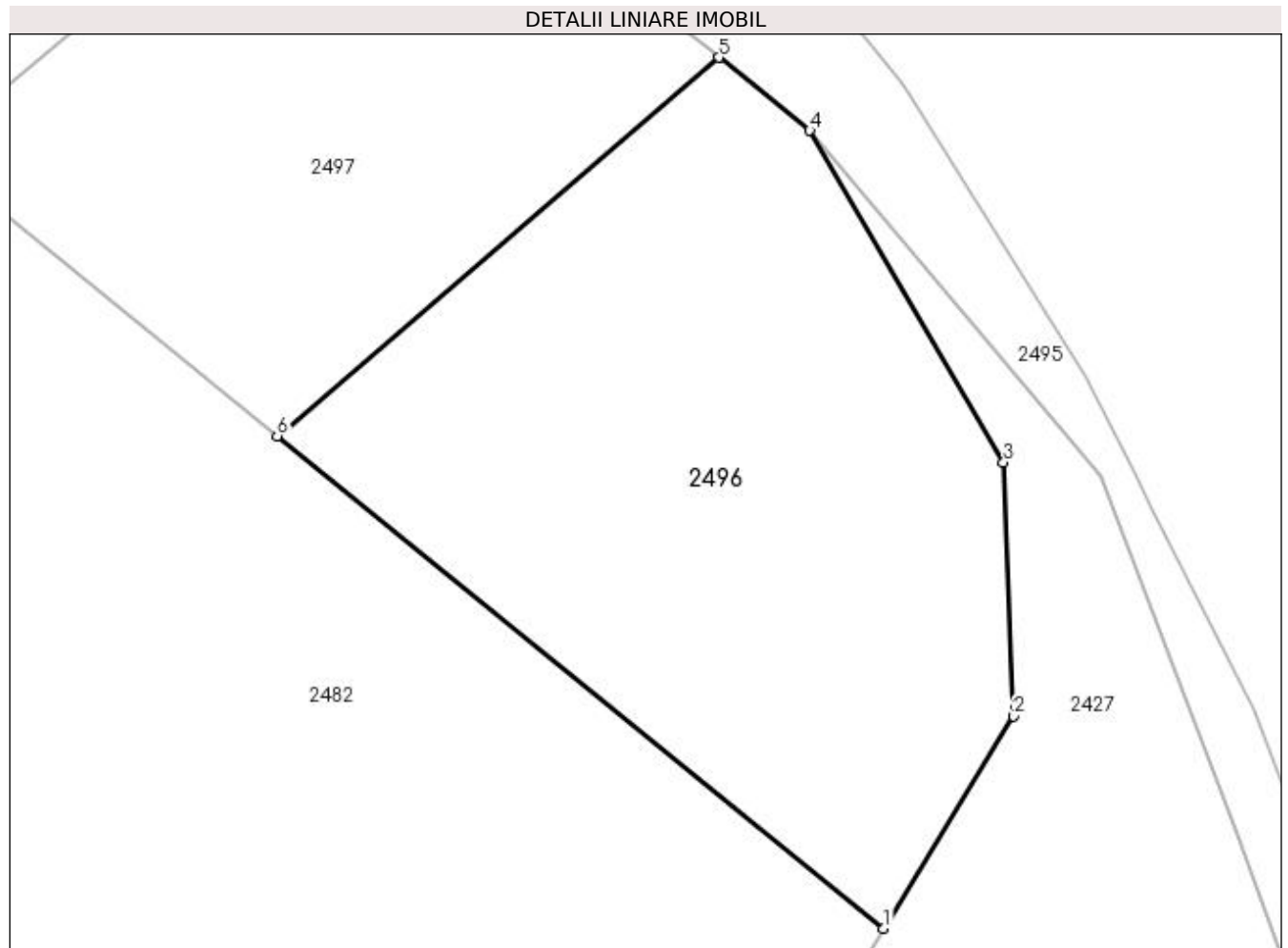
Inscrieri privind dezmembramintele dreptului de proprietate, drepturi reale de garanție și sarcini	Referințe
NU SUNT	

Anexa Nr. 1 La Partea I

Teren

Nr cadastral	Suprafața (mp)*	Observații / Referințe
	400	

* Suprafața este determinată în planul de proiecție Stereo 70.



Date referitoare la teren

Crt	Categorie folosință	Intra vilan	Suprafața (mp)	Tarla	Parcelă	Nr. topo	Observații / Referințe
1	arabil	NU	400	69	3714/1	-	

Lungime Segmente

1) Valorile lungimilor segmentelor sunt obținute din proiecție în plan.

Punct început	X / Y	Punct sfârșit	X / Y	Lungime segment (** (m)
1	450.093,676 512.508,384	2	450.098,152 512.515,658	8.541
2	450.098,152 512.515,658	3	450.097,802 512.524,373	8.722
3	450.097,802 512.524,373	4	450.091,144 512.535,752	13.184
4	450.091,144 512.535,752	5	450.088,027 512.538,256	3.998
5	450.088,027 512.538,256	6	450.072,862 512.525,278	19.96

Punct început	X / Y	Punct sfârşit	X / Y	Lungime segment (** (m)
6	450.072,862 512.525,278	1	450.093,676 512.508,384	26.808

** Lungimile segmentelor sunt determinate în planul de proiecţie Stereo 70 şi sunt rotunjite la 1 milimetru.

*** Distanţa dintre puncte este formată din segmente cumulate ce sunt mai mici decât valoarea 1 milimetru.

**DATE DESPRE IMOBILUL NR. 2497**

Oficiul de Cadastru și Publicitate Imobiliară SIBIU
Biroul de Cadastru și Publicitate Imobiliară Medias

A. Partea I. Descrierea imobilului

TEREN Extravilan

Adresa: Jud. Sibiu

Nr. Crt	Nr cadastral Nr. topografic	Suprafața* (mp)	Observații / Referințe
A1		300	Sector cadastral:64 Teren neimprejmuit;

B. Partea II. Proprietari și acte

Inscrieri privitoare la dreptul de proprietate și alte drepturi reale	Referințe
/	
Act Administrativ nr. 697/6, din 14/06/1995 emis de CJSDPAT SIBIU (TITLU DE PROPRIETATE);	
B1	A1
Intabulare, drept de PROPRIETATE, dobândit prin Reconstituire, cota actuala 1/1	
1) VARZĂ VIORICA	
2) RICEAN MARIA	
3) MOLDOVAN ANA	

C. Partea III. SARCINI .

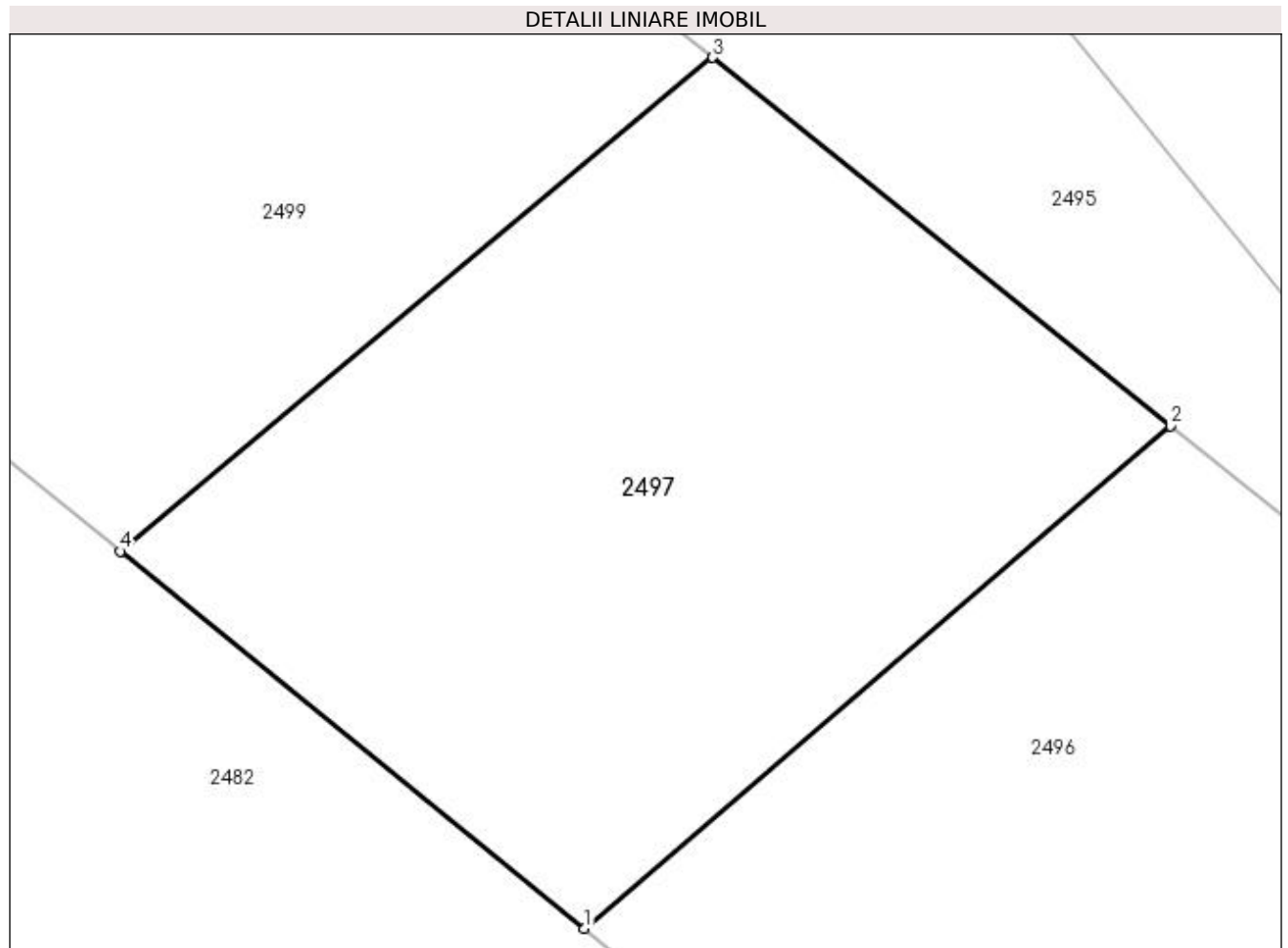
Inscrieri privind dezmembramintele dreptului de proprietate, drepturi reale de garanție și sarcini	Referințe
NU SUNT	

Anexa Nr. 1 La Partea I

Teren

Nr cadastral	Suprafaţa (mp)*	Observații / Referințe
	300	

* Suprafața este determinată în planul de proiecție Stereo 70.



Date referitoare la teren

Crt	Categorie folosință	Intra vilan	Suprafața (mp)	Tarla	Parcelă	Nr. topo	Observații / Referințe
1	arabil	NU	300	69	3714/2	-	

Lungime Segmente

1) Valorile lungimilor segmentelor sunt obținute din proiecție în plan.

Punct început	X / Y	Punct sfârșit	X / Y	Lungime segment (** (m)
1	450.072,862 512.525,278	2	450.088,027 512.538,256	19.96
2	450.088,027 512.538,256	3	450.076,176 512.547,777	15.202
3	450.076,176 512.547,777	4	450.060,86 512.535,02	19.933
4	450.060,86 512.535,02	1	450.072,862 512.525,278	15.458

**** Lungimile segmentelor sunt determinate în planul de proiecție Stereo 70 și sunt rotunjite la 1 milimetru.**

***** Distanța dintre puncte este formată din segmente cumulate ce sunt mai mici decât valoarea 1 milimetru.**

**DATE DESPRE IMOBILUL NR. 2498**

Oficiul de Cadastru și Publicitate Imobiliară SIBIU
Biroul de Cadastru și Publicitate Imobiliară Medias

A. Partea I. Descrierea imobilului

TEREN Extravilan

Adresa: Jud. Sibiu

Nr. Crt	Nr cadastral Nr. topografic	Suprafața* (mp)	Observații / Referințe
A1		3.700	Sector cadastral:64 Teren neimprejmuit;

B. Partea II. Proprietari și acte

Inscrieri privitoare la dreptul de proprietate și alte drepturi reale	Referințe
/	
Act Notarial nr. 124, din 09/10/2015 emis de NP LOHAN FLORENTINA (certificat de mostenitor);	
B1	A1
Intabulare, drept de PROPRIETATE, dobandit prin Succesiune, cota actuala 1/1 1) GHICĂȘAN EUGENIA	

C. Partea III. SARCINI .

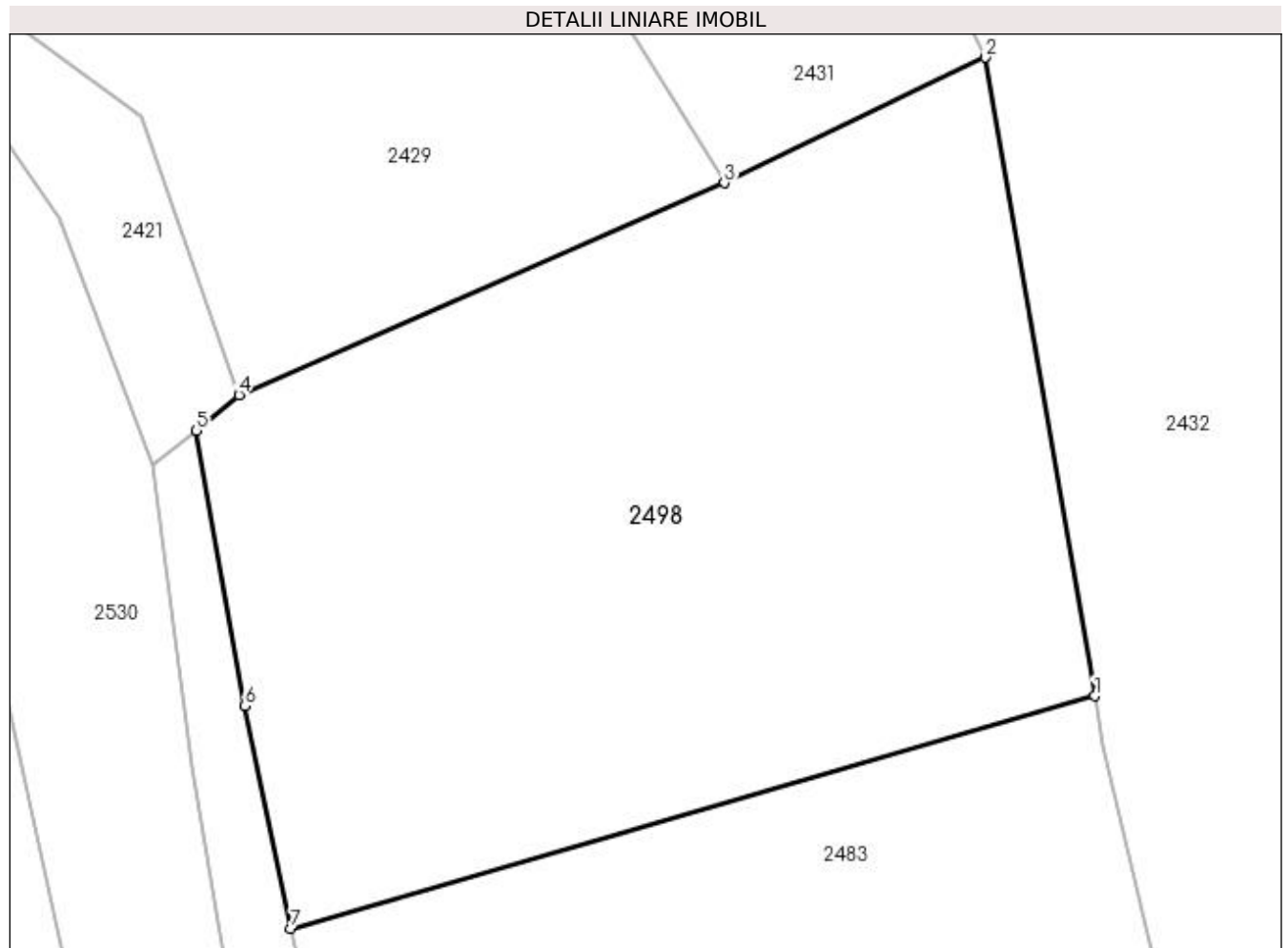
Inscrieri privind dezmembramintele dreptului de proprietate, drepturi reale de garanție și sarcini	Referințe
NU SUNT	

Anexa Nr. 1 La Partea I

Teren

Nr cadastral	Suprafața (mp)*	Observații / Referințe
	3.700	

* Suprafața este determinată în planul de proiecție Stereo 70.



Date referitoare la teren

Crt	Categorie folosință	Intra vilan	Suprafața (mp)	Tarla	Parcelă	Nr. topo	Observații / Referințe
1	arabil	NU	3.700	69	3699/18	-	

Lungime Segmente

1) Valorile lungimilor segmentelor sunt obținute din proiecție în plan.

Punct început	X / Y	Punct sfârșit	X / Y	Lungime segment (** (m)
1	449.751,538 512.101,928	2	449.741,998 512.157,523	56.408
2	449.741,998 512.157,523	3	449.719,265 512.146,591	25.225
3	449.719,265 512.146,591	4	449.676,961 512.128,153	46.147
4	449.676,961 512.128,153	5	449.673,238 512.125,069	4.835
5	449.673,238 512.125,069	6	449.677,467 512.101,058	24.38

Punct început	X / Y	Punct sfârșit	X / Y	Lungime segment (** (m)
6	449.677,467 512.101,058	7	449.681,504 512.081,696	19.778
7	449.681,504 512.081,696	1	449.751,538 512.101,928	72.898

** Lungimile segmentelor sunt determinate în planul de proiecție Stereo 70 și sunt rotunjite la 1 milimetru.

*** Distanța dintre puncte este formată din segmente cumulate ce sunt mai mici decât valoarea 1 milimetru.

**DATE DESPRE IMOBILUL NR. 2499**

Oficiul de Cadastru și Publicitate Imobiliară SIBIU
Biroul de Cadastru și Publicitate Imobiliară Medias

A. Partea I. Descrierea imobilului

TEREN Extravilan

Adresa: Jud. Sibiu

Nr. Crt	Nr cadastral Nr. topografic	Suprafața* (mp)	Observații / Referințe
A1		500	Sector cadastral:64 Teren neimprejmuit;

B. Partea II. Proprietari și acte

Inscrieri privitoare la dreptul de proprietate și alte drepturi reale	Referințe
/	
Act Administrativ nr. 779/6, din 14/06/1995 emis de CJSDPAT SIBIU (TITLU DE PROPRIETATE);	
B1	A1
Intabulare, drept de PROPRIETATE, dobândit prin Reconstituire, cota actuala 1/1	
1) VIZITEU ANA	
2) CĂRBUREAN VICTORIA	
3) BADEA MARIA	

C. Partea III. SARCINI .

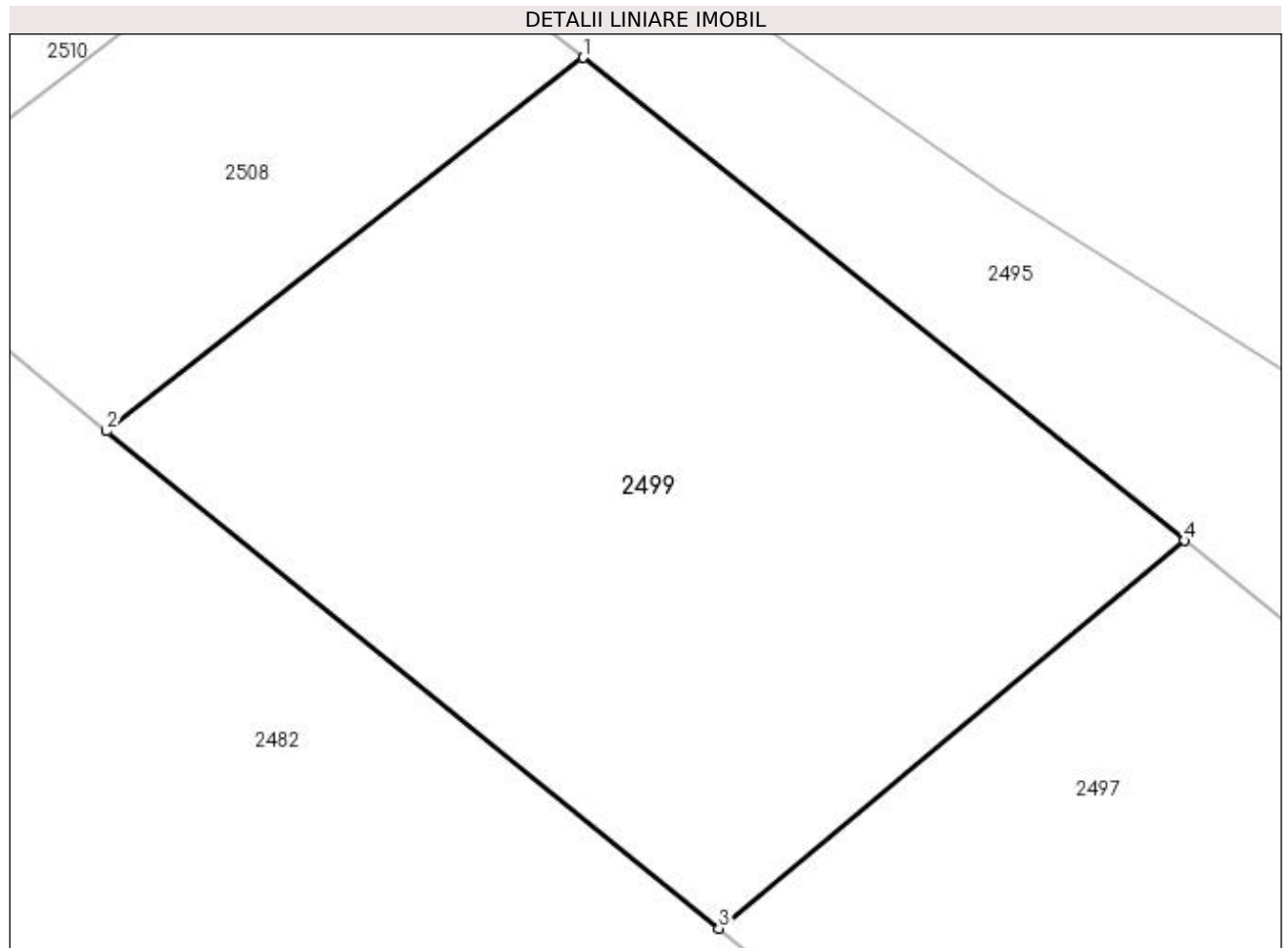
Inscrieri privind dezmembramintele dreptului de proprietate, drepturi reale de garanție și sarcini	Referințe
NU SUNT	

Anexa Nr. 1 La Partea I

Teren

Nr cadastral	Suprafața (mp)*	Observații / Referințe
	500	

* Suprafața este determinată în planul de proiecție Stereo 70.



Date referitoare la teren

Crt	Categorie folosință	Intravilan	Suprafața (mp)	Tarla	Parcelă	Nr. topo	Observații / Referințe
1	arabil	NU	500	69	3714/3	-	

Lungime Segmente

1) Valorile lungimilor segmentelor sunt obținute din proiecție în plan.

Punct început	X / Y	Punct sfârșit	X / Y	Lungime segment (** (m)
1	450.056,391 512.563,673	2	450.040,703 512.551,381	19.93
2	450.040,703 512.551,381	3	450.060,86 512.535,02	25.961
3	450.060,86 512.535,02	4	450.076,176 512.547,777	19.933
4	450.076,176 512.547,777	1	450.056,391 512.563,673	25.38

**** Lungimile segmentelor sunt determinate în planul de proiecție Stereo 70 și sunt rotunjite la 1 milimetru.**

***** Distanța dintre puncte este formată din segmente cumulate ce sunt mai mici decât valoarea 1 milimetru.**

**DATE DESPRE IMOBILUL NR. 2500**

Oficiul de Cadastru și Publicitate Imobiliară SIBIU
Biroul de Cadastru și Publicitate Imobiliară Medias

A. Partea I. Descrierea imobilului

TEREN Extravilan

Adresa: Jud. Sibiu

Nr. Crt	Nr cadastral Nr. topografic	Suprafața* (mp)	Observații / Referințe
A1		5.000	Sector cadastral:64 Teren neimprejmuit;

B. Partea II. Proprietari și acte

Inscrieri privitoare la dreptul de proprietate și alte drepturi reale	Referințe
/	
Act Administrativ nr. 736/6, din 26/05/1995 emis de CJSDPAT SIBIU (TITLU DE PROPRIETATE);	
B1	A1
Intabulare, drept de PROPRIETATE, dobândit prin Reconstituire, cota actuala 1/1 1) CIURAR CRUCITA	

C. Partea III. SARCINI .

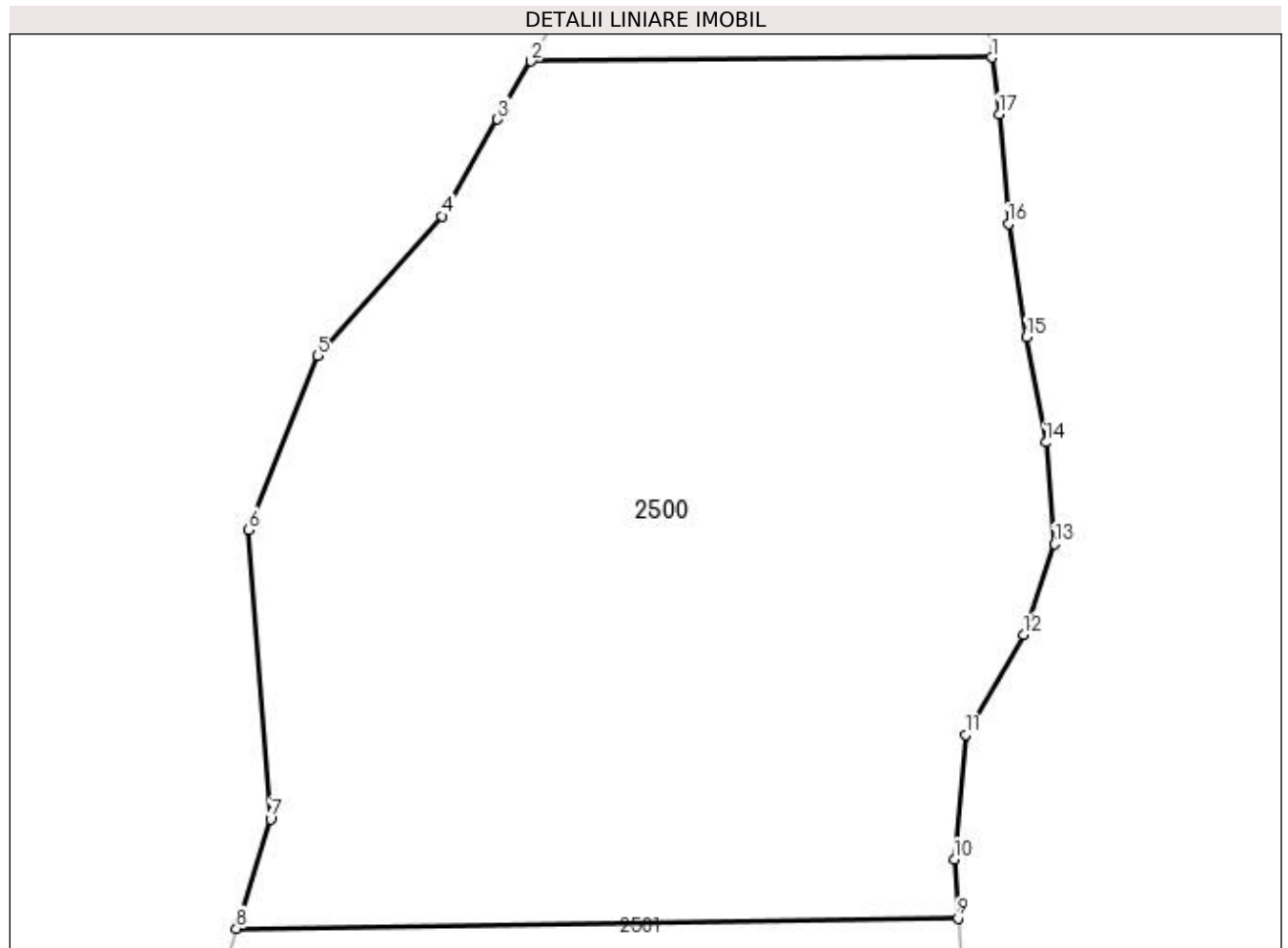
Inscrieri privind dezmembramintele dreptului de proprietate, drepturi reale de garanție și sarcini	Referințe
NU SUNT	

Anexa Nr. 1 La Partea I

Teren

Nr cadastral	Suprafața (mp)*	Observații / Referințe
	5.000	

* Suprafața este determinată în planul de proiecție Stereo 70.



Date referitoare la teren

Crt	Categorie folosință	Intravilan	Suprafața (mp)	Tarla	Parcelă	Nr. topo	Observații / Referințe
1	arabil	NU	5.000	78	4247/2	-	

Lungime Segmente

1) Valorile lungimilor segmentelor sunt obținute din proiecție în plan.

Punct început	X / Y	Punct sfârșit	X / Y	Lungime segment (** (m)
1	449.093,681 510.886,435	2	449.051,267 510.886,098	42.415
2	449.051,267 510.886,098	3	449.048,188 510.880,752	6.17
3	449.048,188 510.880,752	4	449.043,061 510.871,851	10.271
4	449.043,061 510.871,851	5	449.031,645 510.858,972	17.211
5	449.031,645 510.858,972	6	449.025,269 510.842,986	17.211

Punct început	X / Y	Punct sfârșit	X / Y	Lungime segment (** (m)
6	449.025,269 510.842,986	7	449.027,281 510.816,335	26.727
7	449.027,281 510.816,335	8	449.024,128 510.806,28	10.538
8	449.024,128 510.806,28	9	449.090,603 510.807,216	66.482
9	449.090,603 510.807,216	10	449.090,236 510.812,633	5.429
10	449.090,236 510.812,633	11	449.091,273 510.824,123	11.537
11	449.091,273 510.824,123	12	449.096,613 510.833,344	10.656
12	449.096,613 510.833,344	13	449.099,486 510.841,655	8.793
13	449.099,486 510.841,655	14	449.098,698 510.851,01	9.388
14	449.098,698 510.851,01	15	449.096,911 510.860,71	9.863
15	449.096,911 510.860,71	16	449.095,263 510.871,151	10.571
16	449.095,263 510.871,151	17	449.094,385 510.881,244	10.131
17	449.094,385 510.881,244	1	449.093,681 510.886,435	5.238

** Lungimile segmentelor sunt determinate în planul de proiecție Stereo 70 și sunt rotunjite la 1 milimetru.

*** Distanța dintre puncte este formată din segmente cumulate ce sunt mai mici decât valoarea 1 milimetru.

**DATE DESPRE IMOBILUL NR. 2501**

Oficiul de Cadastru și Publicitate Imobiliară SIBIU
Biroul de Cadastru și Publicitate Imobiliară Medias

A. Partea I. Descrierea imobilului

TEREN Extravilan

Adresa: Jud. Sibiu

Nr. Crt	Nr cadastral Nr. topografic	Suprafața* (mp)	Observații / Referințe
A1		5.600	Sector cadastral:64 Teren neimprejmuit;

B. Partea II. Proprietari și acte

Inscrieri privitoare la dreptul de proprietate și alte drepturi reale	Referințe
/	
Act Administrativ nr. 855/6, din 09/06/1995 emis de CJSDPAT SIBIU (TITLU DE PROPRIETATE);	
B1	A1
Intabulare, drept de PROPRIETATE, dobandit prin Constituire, cota actuala 1/1 1) CIURAR CRUCITA	

C. Partea III. SARCINI .

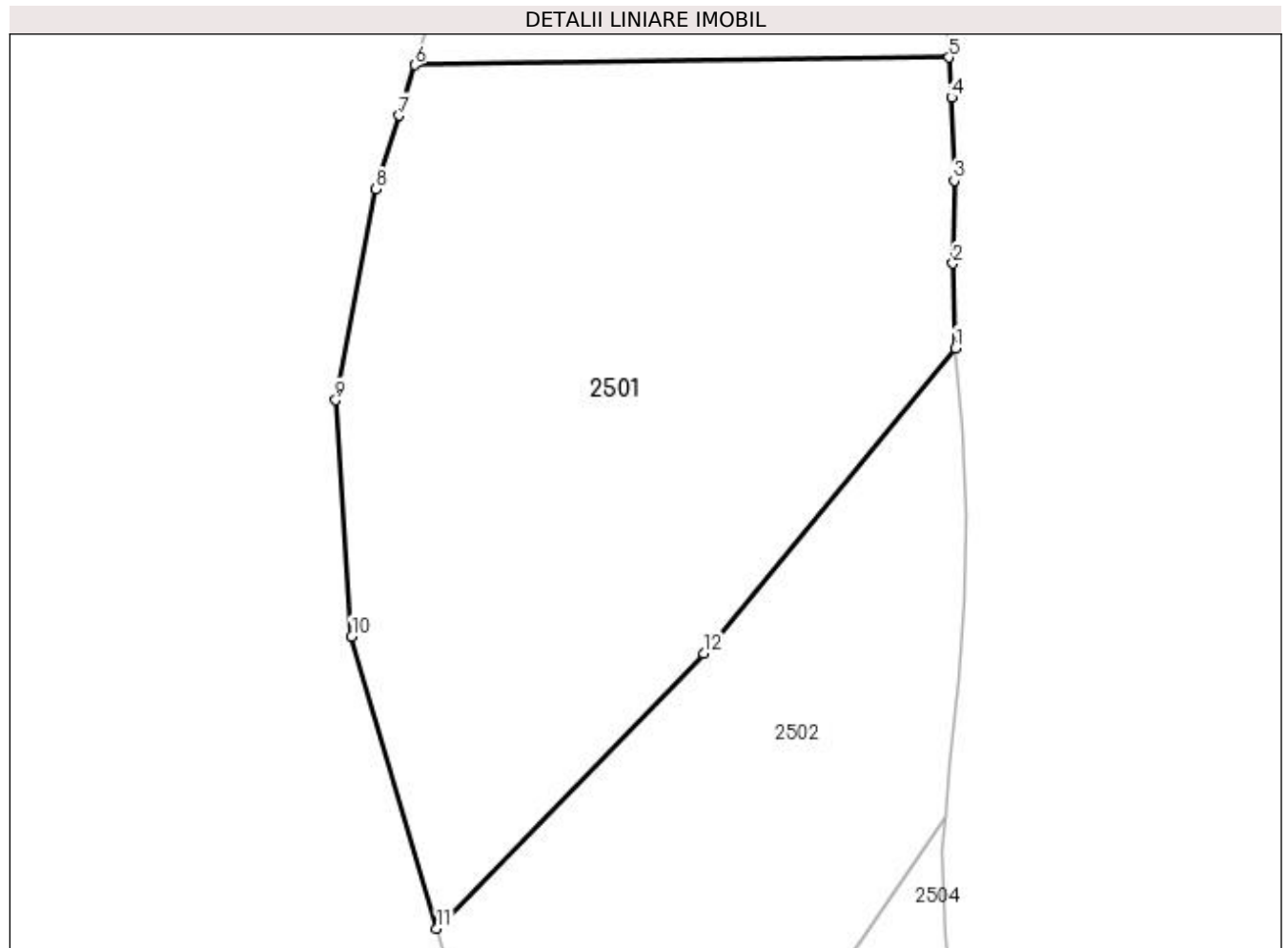
Inscrieri privind dezmembramintele dreptului de proprietate, drepturi reale de garanție și sarcini	Referințe
NU SUNT	

Anexa Nr. 1 La Partea I

Teren

Nr cadastral	Suprafața (mp)*	Observații / Referințe
	5.600	

* Suprafața este determinată în planul de proiecție Stereo 70.



Date referitoare la teren

Crt	Categorie folosință	Intravilan	Suprafața (mp)	Tarla	Parcelă	Nr. topo	Observații / Referințe
1	arabil	NU	5.600	78	4247/1	-	

Lungime Segmente

1) Valorile lungimilor segmentelor sunt obținute din proiecție în plan.

Punct început	X / Y	Punct sfârșit	X / Y	Lungime segment (** (m)
1	449.091,42 510.771,074	2	449.091,135 510.781,6	10.529
2	449.091,135 510.781,6	3	449.091,284 510.791,872	10.273
3	449.091,284 510.791,872	4	449.090,942 510.802,234	10.368
4	449.090,942 510.802,234	5	449.090,603 510.807,216	4.993
5	449.090,603 510.807,216	6	449.024,128 510.806,28	66.482

Punct început	X / Y	Punct sfârșit	X / Y	Lungime segment (** (m)
6	449.024,128 510.806,28	7	449.022,159 510.800,001	6.581
7	449.022,159 510.800,001	8	449.019,284 510.790,833	9.608
8	449.019,284 510.790,833	9	449.014,239 510.764,587	26.726
9	449.014,239 510.764,587	10	449.016,257 510.735,187	29.47
10	449.016,257 510.735,187	11	449.026,838 510.698,838	37.857
11	449.026,838 510.698,838	12	449.060,088 510.733,076	47.727
12	449.060,088 510.733,076	1	449.091,42 510.771,074	49.249

** Lungimile segmentelor sunt determinate în planul de proiecție Stereo 70 și sunt rotunjite la 1 milimetru.

*** Distanța dintre puncte este formată din segmente cumulate ce sunt mai mici decât valoarea 1 milimetru.

**DATE DESPRE IMOBILUL NR. 2502**

Oficiul de Cadastru și Publicitate Imobiliară SIBIU
Biroul de Cadastru și Publicitate Imobiliară Medias

A. Partea I. Descrierea imobilului

TEREN Extravilan

Adresa: Jud. Sibiu

Nr. Crt	Nr cadastral Nr. topografic	Suprafața* (mp)	Observații / Referințe
A1		3.200	Sector cadastral:64 Teren neimprejmuit;

B. Partea II. Proprietari și acte

Inscrieri privitoare la dreptul de proprietate și alte drepturi reale	Referințe
/	
Act Administrativ nr. 710/6, din 23/05/1995 emis de CJSDPAT SIBIU (TITLU DE PROPRIETATE);	
B1	A1
Intabulare, drept de PROPRIETATE, dobândit prin Reconstituire, cota actuala 1/1 1) HANN FRIEDERICH	

C. Partea III. SARCINI .

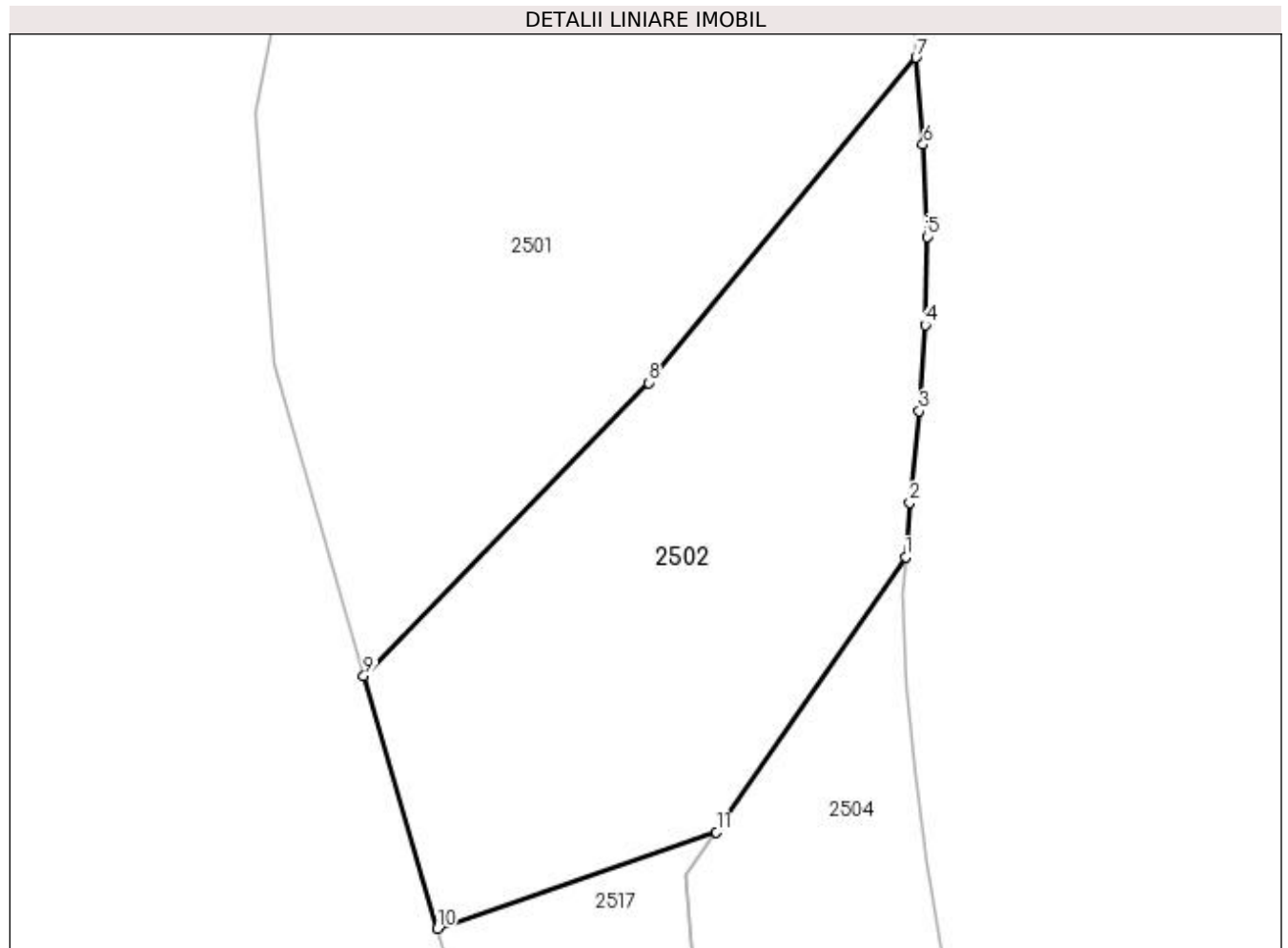
Inscrieri privind dezmembramintele dreptului de proprietate, drepturi reale de garanție și sarcini	Referințe
NU SUNT	

Anexa Nr. 1 La Partea I

Teren

Nr cadastral	Suprafața (mp)*	Observații / Referințe
	3.200	

* Suprafața este determinată în planul de proiecție Stereo 70.



Date referitoare la teren

Crt	Categorie folosință	Intra vilan	Suprafața (mp)	Tarla	Parcelă	Nr. topo	Observații / Referințe
1	faneata	NU	3.200	78	4249/3	-	

Lungime Segmente

1) Valorile lungimilor segmentelor sunt obținute din proiecție în plan.

Punct început	X / Y	Punct sfârșit	X / Y	Lungime segment (** (m)
1	449.090,181 510.712,688	2	449.090,653 510.719,076	6.405
2	449.090,653 510.719,076	3	449.091,754 510.729,769	10.75
3	449.091,754 510.729,769	4	449.092,465 510.739,809	10.065
4	449.092,465 510.739,809	5	449.092,676 510.750,131	10.324
5	449.092,676 510.750,131	6	449.092,234 510.760,907	10.786

Punct început	X / Y	Punct sfârșit	X / Y	Lungime segment (** (m)
6	449.092,234 510.760,907	7	449.091,42 510.771,074	10.199
7	449.091,42 510.771,074	8	449.060,088 510.733,076	49.249
8	449.060,088 510.733,076	9	449.026,838 510.698,838	47.727
9	449.026,838 510.698,838	10	449.035,433 510.669,308	30.755
10	449.035,433 510.669,308	11	449.068,048 510.680,582	34.508
11	449.068,048 510.680,582	1	449.090,181 510.712,688	38.995

** Lungimile segmentelor sunt determinate în planul de proiecție Stereo 70 și sunt rotunjite la 1 milimetru.

*** Distanța dintre puncte este formată din segmente cumulate ce sunt mai mici decât valoarea 1 milimetru.

**DATE DESPRE IMOBILUL NR. 2503**

Oficiul de Cadastru și Publicitate Imobiliară SIBIU
Biroul de Cadastru și Publicitate Imobiliară Medias

A. Partea I. Descrierea imobilului

TEREN Extravilan

Adresa: Jud. Sibiu

Nr. Crt	Nr cadastral Nr. topografic	Suprafața* (mp)	Observații / Referințe
A1		800	Sector cadastral:64 Teren neimprejmuț;

B. Partea II. Proprietari și acte

Inscrieri privitoare la dreptul de proprietate și alte drepturi reale	Referințe
/	
Act Administrativ nr. 588/6, din 25/05/1995 emis de CJSDPAT SIBIU (TITLU DE PROPRIETATE);	
B1	A1
Intabulare, drept de PROPRIETATE, dobandit prin Constituire, cota actuala 1/1	
1) SUCIU NICOLAE	
2) SABIA ANA	
3) CERCEA ARGHIRESCU	

C. Partea III. SARCINI .

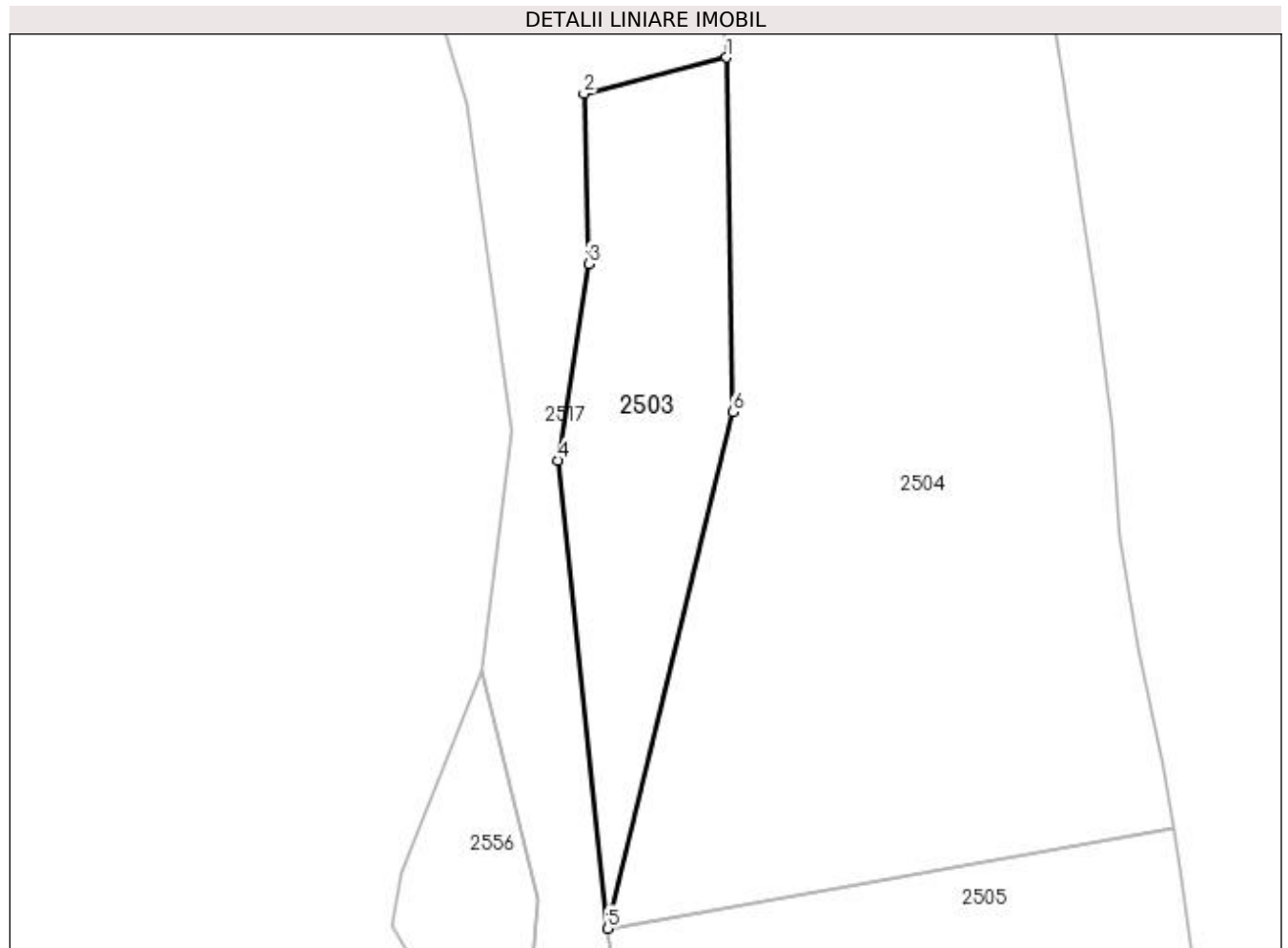
Inscrieri privind dezmembramintele dreptului de proprietate, drepturi reale de garanție și sarcini	Referințe
NU SUNT	

Anexa Nr. 1 La Partea I

Teren

Nr cadastral	Suprafața (mp)*	Observații / Referințe
	800	

* Suprafața este determinată în planul de proiecție Stereo 70.



Date referitoare la teren

Crt	Categorie folosință	Intra vilan	Suprafața (mp)	Tarla	Parcelă	Nr. topo	Observații / Referințe
1	faneata	NU	800	78	4249/1	-	tufaris

Lungime Segmente

1) Valorile lungimilor segmentelor sunt obținute din proiecție în plan.

Punct început	X / Y	Punct sfârșit	X / Y	Lungime segment (** (m)
1	449.066,835 510.647,469	2	449.053,776 510.644,147	13.475
2	449.053,776 510.644,147	3	449.054,217 510.628,605	15.548
3	449.054,217 510.628,605	4	449.051,435 510.610,622	18.197
4	449.051,435 510.610,622	5	449.055,939 510.567,808	43.05
5	449.055,939 510.567,808	6	449.067,371 510.615,035	48.591

Punct început	X / Y	Punct sfârșit	X / Y	Lungime segment (** (m)
6	449.067,371 510.615,035	1	449.066,835 510.647,469	32.439

** Lungimile segmentelor sunt determinate în planul de proiecție Stereo 70 și sunt rotunjite la 1 milimetru.

*** Distanța dintre puncte este formată din segmente cumulate ce sunt mai mici decât valoarea 1 milimetru.

**DATE DESPRE IMOBILUL NR. 2504**

Oficiul de Cadastru și Publicitate Imobiliară SIBIU
Biroul de Cadastru și Publicitate Imobiliară Medias

A. Partea I. Descrierea imobilului

TEREN Extravilan

Adresa: Jud. Sibiu

Nr. Crt	Nr cadastral Nr. topografic	Suprafața* (mp)	Observații / Referințe
A1		4.200	Sector cadastral:64 Teren neimprejmuit;

B. Partea II. Proprietari și acte

Inscrieri privitoare la dreptul de proprietate și alte drepturi reale	Referințe
/	
Act Administrativ nr. 588/6, din 25/05/1995 emis de CJSDPAT SIBIU (TITLU DE PROPRIETATE);	
B1	A1
Intabulare, drept de PROPRIETATE, dobandit prin Constituire, cota actuala 1/1	
1) SUCIU NICOLAE	
2) SABIA ANA	
3) CERCEA ARGHIRESCU	

C. Partea III. SARCINI .

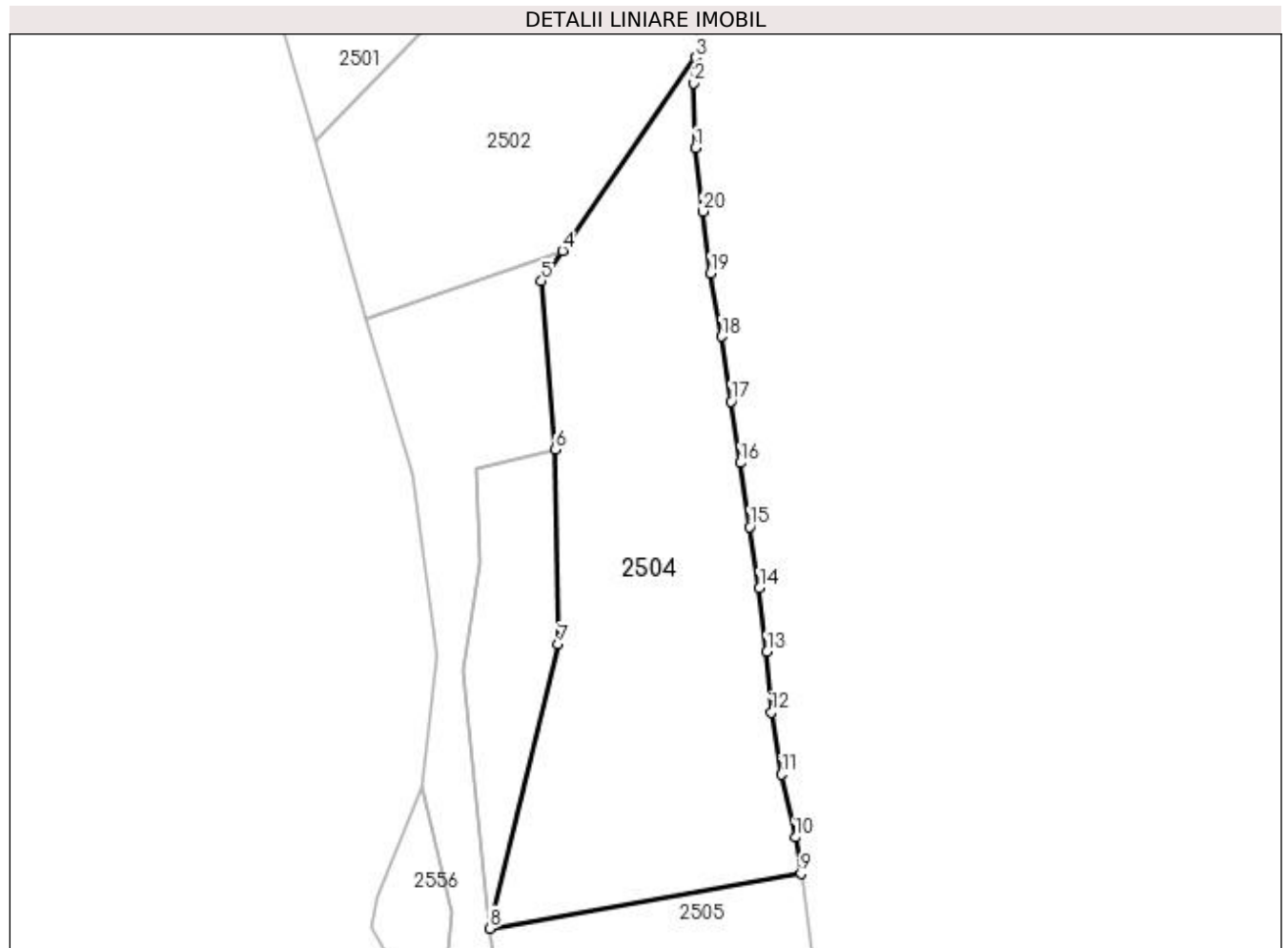
Inscrieri privind dezmembramintele dreptului de proprietate, drepturi reale de garanție și sarcini	Referințe
NU SUNT	

Anexa Nr. 1 La Partea I

Teren

Nr cadastral	Suprafața (mp)*	Observații / Referințe
	4.200	

* Suprafața este determinată în planul de proiecție Stereo 70.



Date referitoare la teren

Crt	Categorie folosință	Intravilan	Suprafața (mp)	Tarla	Parcelă	Nr. topo	Observații / Referințe
1	arabil	NU	4.200	78	4250/3	-	NR PARCELA 4250/2 GRESIT IN TP

Lungime Segmente

1) Valorile lungimilor segmentelor sunt obținute din proiecție în plan.

Punct început	X / Y	Punct sfârșit	X / Y	Lungime segment (** (m)
1	449.090,191 510.697,611	2	449.089,867 510.708,44	10.834
2	449.089,867 510.708,44	3	449.090,181 510.712,688	4.259
3	449.090,181 510.712,688	4	449.068,048 510.680,582	38.995
4	449.068,048 510.680,582	5	449.064,549 510.675,506	6.165
5	449.064,549 510.675,506	6	449.066,835 510.647,469	28.13

Punct început	X / Y	Punct sfârşit	X / Y	Lungime segment (** (m)
6	449.066,835 510.647,469	7	449.067,371 510.615,035	32.439
7	449.067,371 510.615,035	8	449.055,939 510.567,808	48.591
8	449.055,939 510.567,808	9	449.107,767 510.576,947	52.628
9	449.107,767 510.576,947	10	449.106,774 510.582,974	6.108
10	449.106,774 510.582,974	11	449.104,466 510.593,445	10.723
11	449.104,466 510.593,445	12	449.102,812 510.603,761	10.447
12	449.102,812 510.603,761	13	449.102,085 510.613,834	10.099
13	449.102,085 510.613,834	14	449.100,817 510.624,414	10.656
14	449.100,817 510.624,414	15	449.099,188 510.634,628	10.343
15	449.099,188 510.634,628	16	449.097,69 510.645,265	10.742
16	449.097,69 510.645,265	17	449.096,083 510.655,488	10.348
17	449.096,083 510.655,488	18	449.094,513 510.666,283	10.909
18	449.094,513 510.666,283	19	449.092,693 510.676,824	10.697
19	449.092,693 510.676,824	20	449.091,383 510.687,114	10.373
20	449.091,383 510.687,114	1	449.090,191 510.697,611	10.565

** Lungimile segmentelor sunt determinate în planul de proiecție Stereo 70 și sunt rotunjite la 1 milimetru.

*** Distanța dintre puncte este formată din segmente cumulate ce sunt mai mici decât valoarea 1 milimetru.

**DATE DESPRE IMOBILUL NR. 2505**

Oficiul de Cadastru și Publicitate Imobiliară SIBIU
Biroul de Cadastru și Publicitate Imobiliară Medias

A. Partea I. Descrierea imobilului

TEREN Extravilan

Adresa: Jud. Sibiu

Nr. Crt	Nr cadastral Nr. topografic	Suprafața* (mp)	Observații / Referințe
A1		4.200	Sector cadastral:64 Teren neimprejmuit;

B. Partea II. Proprietari și acte

Inscrieri privitoare la dreptul de proprietate și alte drepturi reale	Referințe
/	
Act Administrativ nr. 709/6, din 23/05/1995 emis de CJSDPAT SIBIU (TITLU DE PROPRIETATE);	
B1	A1
Intabulare, drept de PROPRIETATE, dobândit prin Reconstituire, cota actuala 1/1 1) GHERDEA MARIA	

C. Partea III. SARCINI .

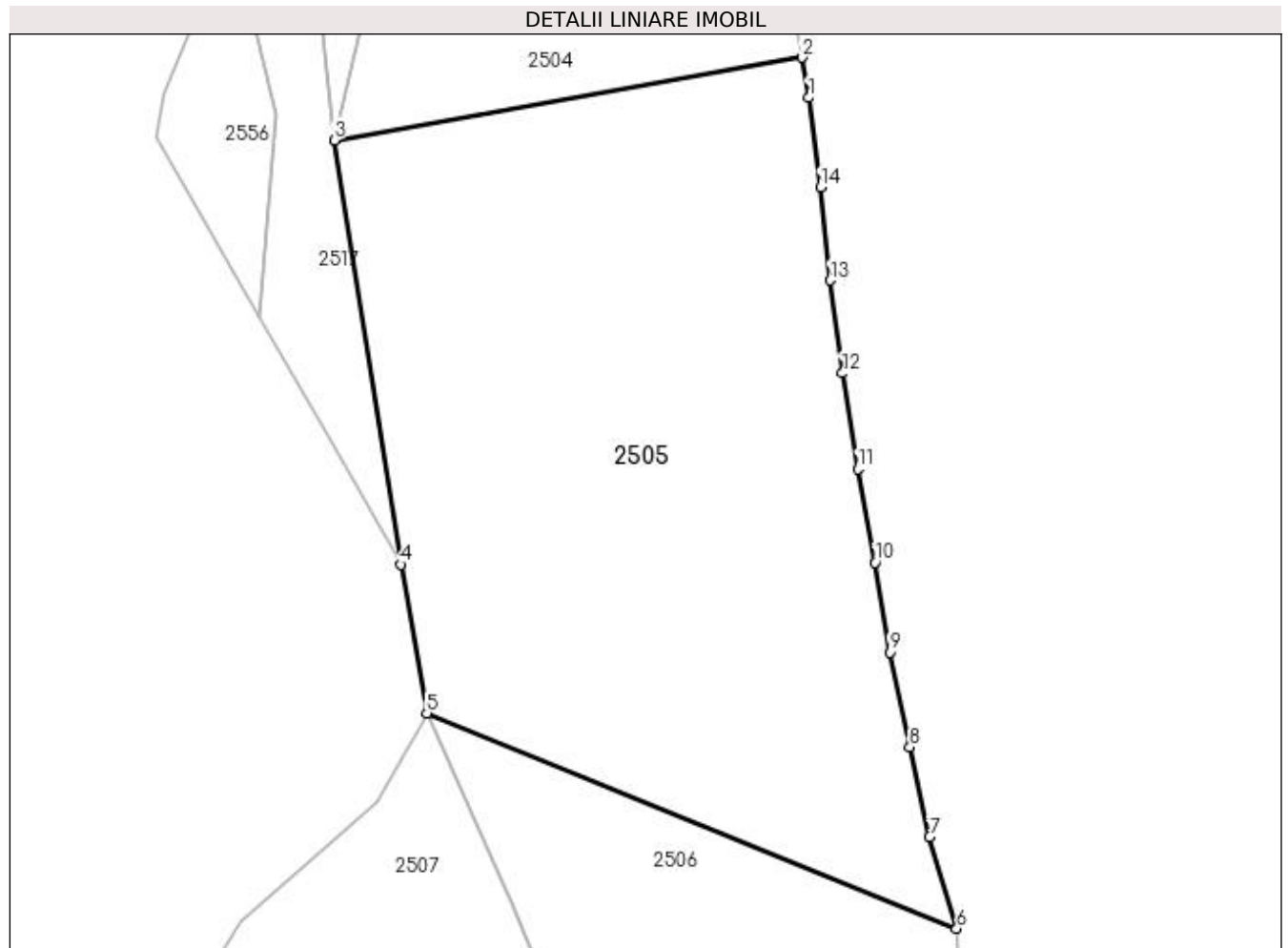
Inscrieri privind dezmembramintele dreptului de proprietate, drepturi reale de garanție și sarcini	Referințe
NU SUNT	

Anexa Nr. 1 La Partea I

Teren

Nr cadastral	Suprafața (mp)*	Observații / Referințe
	4.200	

* Suprafața este determinată în planul de proiecție Stereo 70.



Date referitoare la teren

Crt	Categorie folosință	Intravilan	Suprafața (mp)	Tarla	Parcelă	Nr. topo	Observații / Referințe
1	arabil	NU	4.200	78	4250/2	-	

Lungime Segmente

1) Valorile lungimilor segmentelor sunt obținute din proiecție în plan.

Punct început	X / Y	Punct sfârșit	X / Y	Lungime segment (** (m)
1	449.108,502 510.572,489	2	449.107,767 510.576,947	4.518
2	449.107,767 510.576,947	3	449.055,939 510.567,808	52.628
3	449.055,939 510.567,808	4	449.063,302 510.520,82	47.561
4	449.063,302 510.520,82	5	449.066,185 510.504,38	16.691
5	449.066,185 510.504,38	6	449.124,913 510.480,529	63.386

Punct început	X / Y	Punct sfârşit	X / Y	Lungime segment (** (m)
6	449.124,913 510.480,529	7	449.121,902 510.490,637	10.546
7	449.121,902 510.490,637	8	449.119,699 510.500,596	10.2
8	449.119,699 510.500,596	9	449.117,485 510.511,09	10.725
9	449.117,485 510.511,09	10	449.115,859 510.521,039	10.081
10	449.115,859 510.521,039	11	449.113,958 510.531,411	10.545
11	449.113,958 510.531,411	12	449.112,236 510.542,01	10.738
12	449.112,236 510.542,01	13	449.110,908 510.552,275	10.351
13	449.110,908 510.552,275	14	449.109,809 510.562,573	10.357
14	449.109,809 510.562,573	1	449.108,502 510.572,489	10.002

** Lungimile segmentelor sunt determinate în planul de proiecție Stereo 70 și sunt rotunjite la 1 milimetru.

*** Distanța dintre puncte este formată din segmente cumulate ce sunt mai mici decât valoarea 1 milimetru.

**DATE DESPRE IMOBILUL NR. 2506**

Oficiul de Cadastru și Publicitate Imobiliară SIBIU
Biroul de Cadastru și Publicitate Imobiliară Medias

A. Partea I. Descrierea imobilului

TEREN Extravilan

Adresa: Jud. Sibiu

Nr. Crt	Nr cadastral Nr. topografic	Suprafața* (mp)	Observații / Referințe
A1		2.900	Sector cadastral:64 Teren neimprejmuit;

B. Partea II. Proprietari și acte

Inscrieri privitoare la dreptul de proprietate și alte drepturi reale	Referințe
/	
Act Administrativ nr. 964/6, din 14/06/1995 emis de CJSDPAT SIBIU (TITLU DE PROPRIETATE);	
B1	A1
Intabulare, drept de PROPRIETATE, dobândit prin Reconstituire, cota actuala 1/1	
1) GRECU EMIL 2) RAȚ VICTORIA 3) POPA ANA 4) MOHAN MARIA 5) GRECU GLIGOR 6) GRECU IOAN	

C. Partea III. SARCINI .

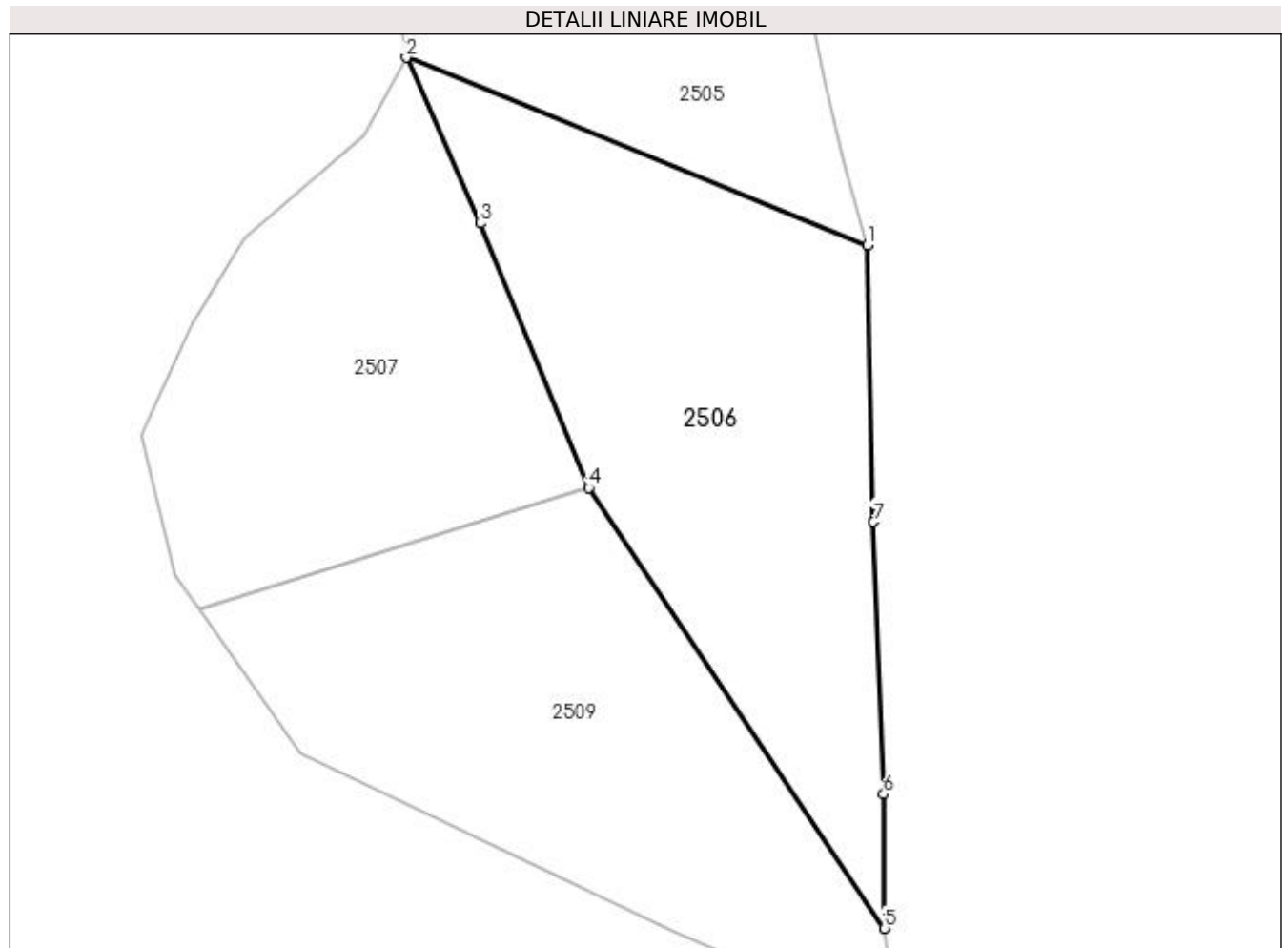
Inscrieri privind dezmembramintele dreptului de proprietate, drepturi reale de garanție și sarcini	Referințe
NU SUNT	

Anexa Nr. 1 La Partea I

Teren

Nr cadastral	Suprafața (mp)*	Observații / Referințe
	2.900	

* Suprafața este determinată în planul de proiecție Stereo 70.



Date referitoare la teren

Crt	Categorie folosință	Intra vilan	Suprafața (mp)	Tarla	Parcelă	Nr. topo	Observații / Referințe
1	arabil	NU	2.900	78	4250/1	-	

Lungime Segmente

1) Valorile lungimilor segmentelor sunt obținute din proiecție în plan.

Punct început	X / Y	Punct sfârșit	X / Y	Lungime segment (** (m)
1	449.124,913 510.480,529	2	449.066,185 510.504,38	63.386
2	449.066,185 510.504,38	3	449.075,621 510.483,283	23.112
3	449.075,621 510.483,283	4	449.089,399 510.449,611	36.381
4	449.089,399 510.449,611	5	449.127,101 510.393,525	67.58
5	449.127,101 510.393,525	6	449.126,979 510.410,616	17.091

Punct început	X / Y	Punct sfârșit	X / Y	Lungime segment (** (m)
6	449.126,979 510.410,616	7	449.125,669 510.445,26	34.669
7	449.125,669 510.445,26	1	449.124,913 510.480,529	35.277

** Lungimile segmentelor sunt determinate în planul de proiecție Stereo 70 și sunt rotunjite la 1 milimetru.

*** Distanța dintre puncte este formată din segmente cumulate ce sunt mai mici decât valoarea 1 milimetru.

**DATE DESPRE IMOBILUL NR. 2507**

Oficiul de Cadastru și Publicitate Imobiliară SIBIU
Biroul de Cadastru și Publicitate Imobiliară Medias

A. Partea I. Descrierea imobilului

TEREN Extravilan

Adresa: Jud. Sibiu

Nr. Crt	Nr cadastral Nr. topografic	Suprafața* (mp)	Observații / Referințe
A1		2.200	Sector cadastral:64 Teren neimprejmuit;

B. Partea II. Proprietari și acte

Inscrieri privitoare la dreptul de proprietate și alte drepturi reale	Referințe
/	
Act Administrativ nr. 964/6, din 14/06/1995 emis de CJSDPAT SIBIU (TITLU DE PROPRIETATE);	
B1	A1
Intabulare, drept de PROPRIETATE, dobândit prin Reconstituire, cota actuala 1/1	
1) GRECU EMIL 2) RAȚ VICTORIA 3) POPA ANA 4) MOHAN MARIA 5) GRECU GLIGOR 6) GRECU IOAN	

C. Partea III. SARCINI .

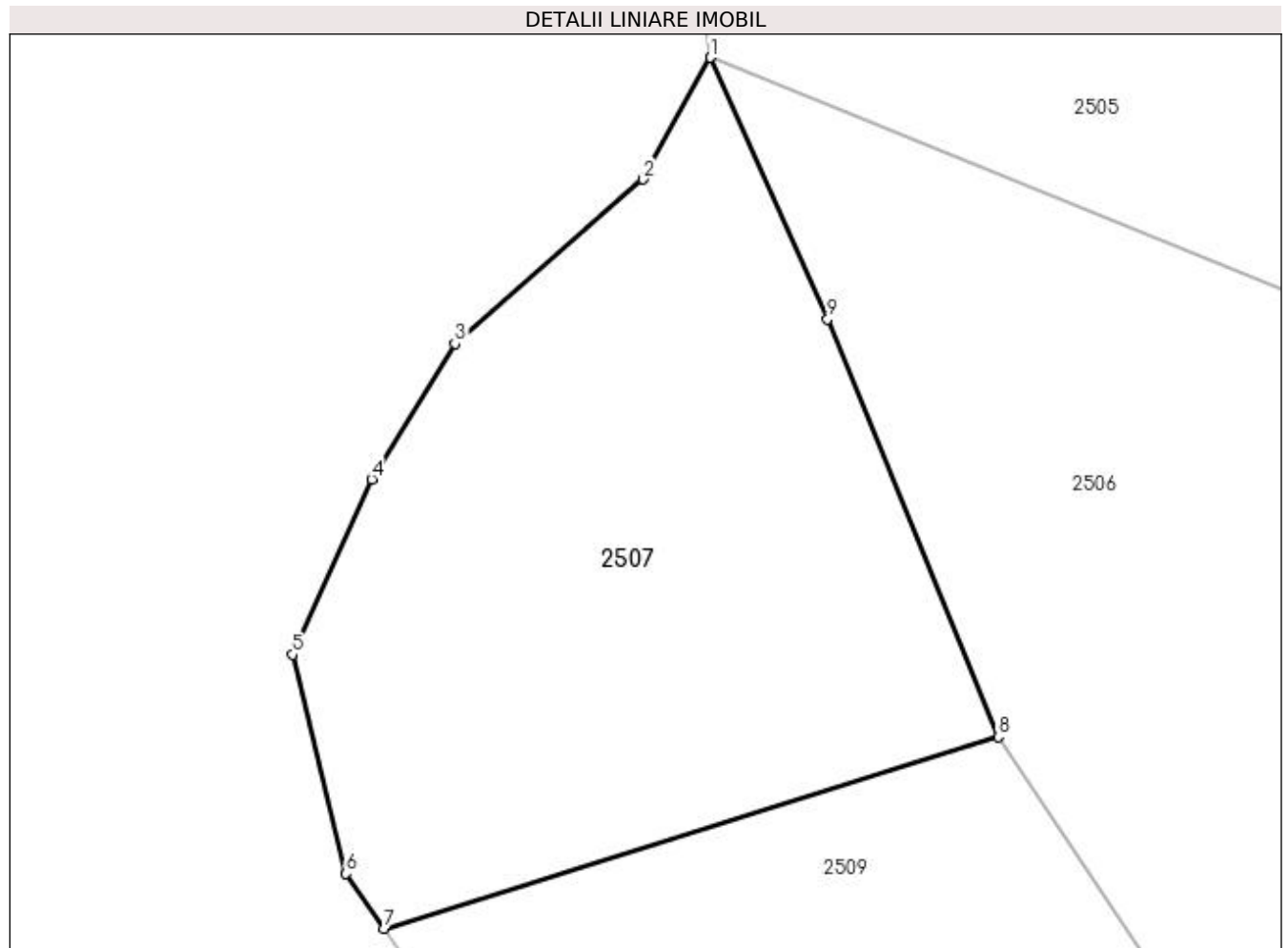
Inscrieri privind dezmembramintele dreptului de proprietate, drepturi reale de garanție și sarcini	Referințe
NU SUNT	

Anexa Nr. 1 La Partea I

Teren

Nr cadastral	Suprafața (mp)*	Observații / Referințe
	2.200	

* Suprafața este determinată în planul de proiecție Stereo 70.



Date referitoare la teren

Crt	Categorie folosință	Intra vilan	Suprafața (mp)	Tarla	Parcelă	Nr. topo	Observații / Referințe
1	faneata	NU	2.200	78	4253/2	-	

Lungime Segmente

1) Valorile lungimilor segmentelor sunt obținute din proiecție în plan.

Punct început	X / Y	Punct sfârșit	X / Y	Lungime segment (** (m)
1	449.066,185 510.504,38	2	449.060,708 510.494,574	11.232
2	449.060,708 510.494,574	3	449.045,573 510.481,307	20.127
3	449.045,573 510.481,307	4	449.038,834 510.470,383	12.835
4	449.038,834 510.470,383	5	449.032,465 510.456,25	15.501
5	449.032,465 510.456,25	6	449.036,753 510.438,585	18.179

Punct început	X / Y	Punct sfârșit	X / Y	Lungime segment (** (m)
6	449.036,753 510.438,585	7	449.039,856 510.434,15	5.413
7	449.039,856 510.434,15	8	449.089,399 510.449,611	51.899
8	449.089,399 510.449,611	9	449.075,621 510.483,283	36.381
9	449.075,621 510.483,283	1	449.066,185 510.504,38	23.112

** Lungimile segmentelor sunt determinate în planul de proiecție Stereo 70 și sunt rotunjite la 1 milimetru.

*** Distanța dintre puncte este formată din segmente cumulate ce sunt mai mici decât valoarea 1 milimetru.

**DATE DESPRE IMOBILUL NR. 2508**

Oficiul de Cadastru și Publicitate Imobiliară SIBIU
Biroul de Cadastru și Publicitate Imobiliară Medias

A. Partea I. Descrierea imobilului

TEREN Extravilan

Adresa: Jud. Sibiu

Nr. Crt	Nr cadastral Nr. topografic	Suprafața* (mp)	Observații / Referințe
A1		200	Sector cadastral:64 Teren neimprejmuit;

B. Partea II. Proprietari și acte

Inscrieri privitoare la dreptul de proprietate și alte drepturi reale	Referințe
/	
Act Administrativ nr. 912/6, din 23/05/1995 emis de CJSDPAT SIBIU (TITLU DE PROPRIETATE);	
B1	A1
Intabulare, drept de PROPRIETATE, dobandit prin Constituire, cota actuala 1/1 1) GORUN SILVIA	

C. Partea III. SARCINI .

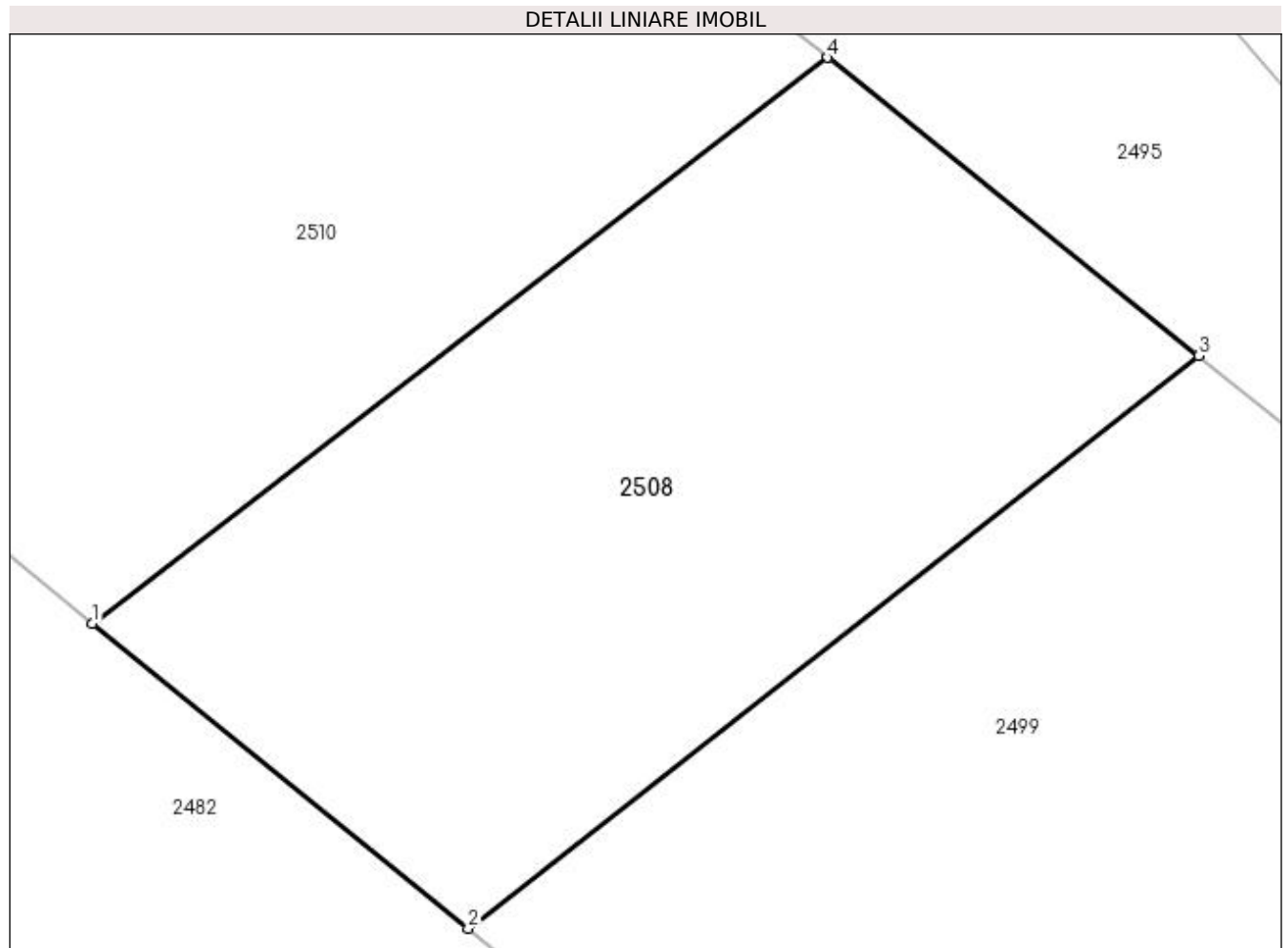
Inscrieri privind dezmembramintele dreptului de proprietate, drepturi reale de garanție și sarcini	Referințe
NU SUNT	

Anexa Nr. 1 La Partea I

Teren

Nr cadastral	Suprafaţa (mp)*	Observații / Referințe
	200	

* Suprafața este determinată în planul de proiecție Stereo 70.



Date referitoare la teren

Crt	Categorie folosință	Intra vilan	Suprafața (mp)	Tarla	Parcelă	Nr. topo	Observații / Referințe
1	arabil	NU	200	69	3714/4	-	

Lungime Segmente

1) Valorile lungimilor segmentelor sunt obținute din proiecție în plan.

Punct început	X / Y	Punct sfârșit	X / Y	Lungime segment (** (m)
1	450.032,629 512.557,935	2	450.040,703 512.551,381	10.399
2	450.040,703 512.551,381	3	450.056,391 512.563,673	19.93
3	450.056,391 512.563,673	4	450.048,422 512.570,076	10.222
4	450.048,422 512.570,076	1	450.032,629 512.557,935	19.92

**** Lungimile segmentelor sunt determinate în planul de proiecție Stereo 70 și sunt rotunjite la 1 milimetru.**

***** Distanța dintre puncte este formată din segmente cumulate ce sunt mai mici decât valoarea 1 milimetru.**

**DATE DESPRE IMOBILUL NR. 2509**

Oficiul de Cadastru și Publicitate Imobiliară SIBIU
Biroul de Cadastru și Publicitate Imobiliară Medias

A. Partea I. Descrierea imobilului

TEREN Extravilan

Adresa: Jud. Sibiu

Nr. Crt	Nr cadastral Nr. topografic	Suprafața* (mp)	Observații / Referințe
A1		2.700	Sector cadastral:64 Teren neimprejmuit;

B. Partea II. Proprietari și acte

Inscrieri privitoare la dreptul de proprietate și alte drepturi reale	Referințe
/	
Act Administrativ nr. 790/6, din 15/06/1995 emis de CJSDPAT SIBIU (TITLU DE PROPRIETATE);	
B1	A1
Intabulare, drept de PROPRIETATE, dobândit prin Reconstituire, cota actuala 1/1 1) CARCULEA VASILE	

C. Partea III. SARCINI .

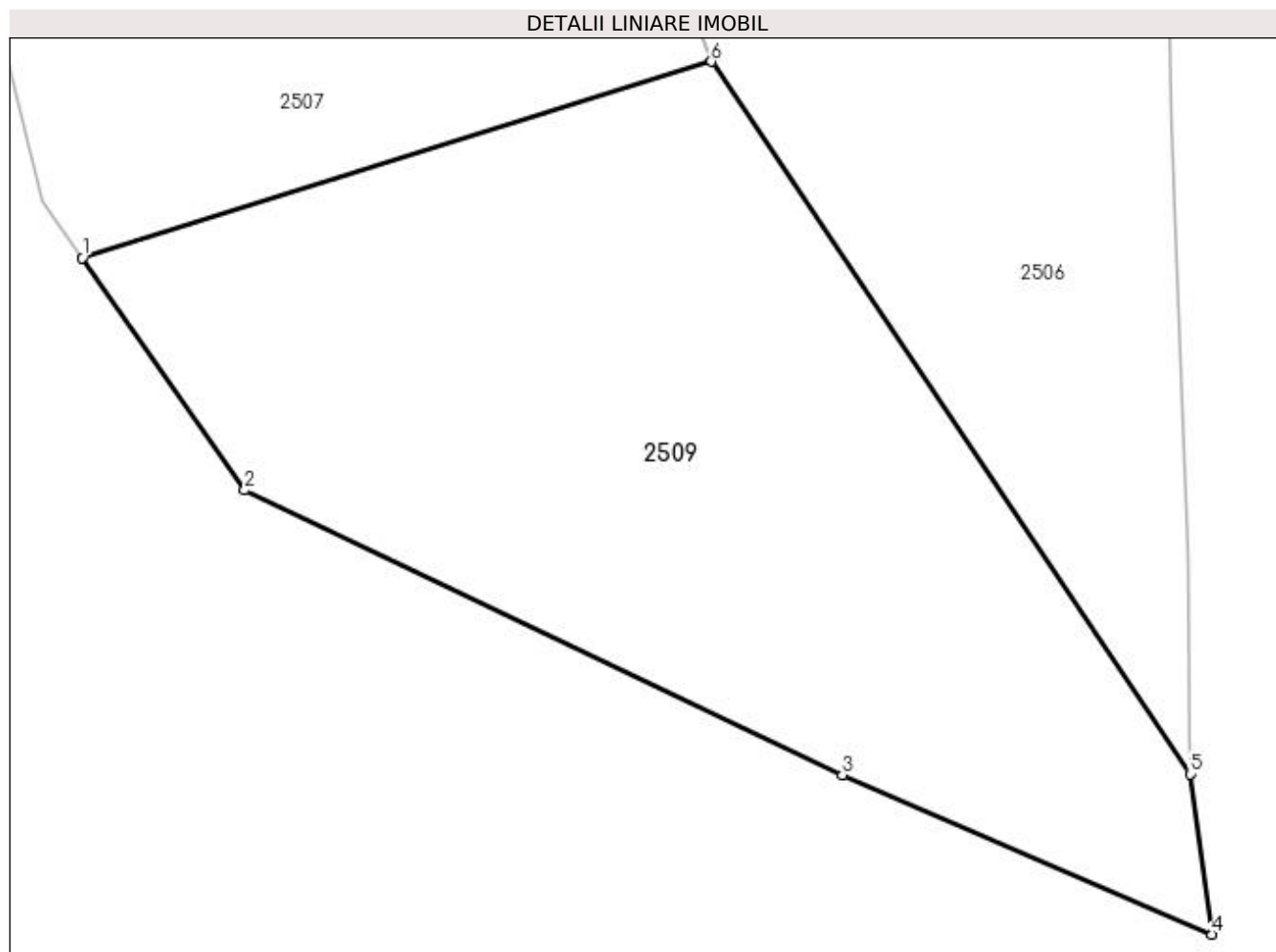
Inscrieri privind dezmembramintele dreptului de proprietate, drepturi reale de garanție și sarcini	Referințe
NU SUNT	

Anexa Nr. 1 La Partea I

Teren

Nr cadastral	Suprafața (mp)*	Observații / Referințe
	2.700	

* Suprafața este determinată în planul de proiecție Stereo 70.



Date referitoare la teren

Crt	Categorie folosință	Intra vilan	Suprafața (mp)	Tarla	Parcelă	Nr. topo	Observații / Referințe
1	faneata	NU	2.700	78	4253/1	-	

Lungime Segmente

1) Valorile lungimilor segmentelor sunt obținute din proiecție în plan.

Punct început	X / Y	Punct sfârșit	X / Y	Lungime segment (** (m)
1	449.039,856 510.434,15	2	449.052,645 510.415,872	22.308
2	449.052,645 510.415,872	3	449.099,693 510.393,457	52.115
3	449.099,693 510.393,457	4	449.128,804 510.380,909	31.701
4	449.128,804 510.380,909	5	449.127,101 510.393,525	12.73
5	449.127,101 510.393,525	6	449.089,399 510.449,611	67.58

Punct început	X / Y	Punct sfârșit	X / Y	Lungime segment (** (m)
6	449.089,399 510.449,611	1	449.039,856 510.434,15	51.899

** Lungimile segmentelor sunt determinate în planul de proiecție Stereo 70 și sunt rotunjite la 1 milimetru.

*** Distanța dintre puncte este formată din segmente cumulate ce sunt mai mici decât valoarea 1 milimetru.

**DATE DESPRE IMOBILUL NR. 2510**

Oficiul de Cadastru și Publicitate Imobiliară SIBIU
Biroul de Cadastru și Publicitate Imobiliară Medias

A. Partea I. Descrierea imobilului

TEREN Extravilan

Adresa: Jud. Sibiu

Nr. Crt	Nr cadastral Nr. topografic	Suprafața* (mp)	Observații / Referințe
A1		500	Sector cadastral:64 Teren neimprejmuit;

B. Partea II. Proprietari și acte

Inscrieri privitoare la dreptul de proprietate și alte drepturi reale	Referințe
/	
Act Administrativ nr. 731/6, din 25/05/1995 emis de CJSDPAT SIBIU (TITLU DE PROPRIETATE);	
B1	A1
Intabulare, drept de PROPRIETATE, dobândit prin Reconstituire, cota actuala 1/1 1) POPA ACHIM	

C. Partea III. SARCINI .

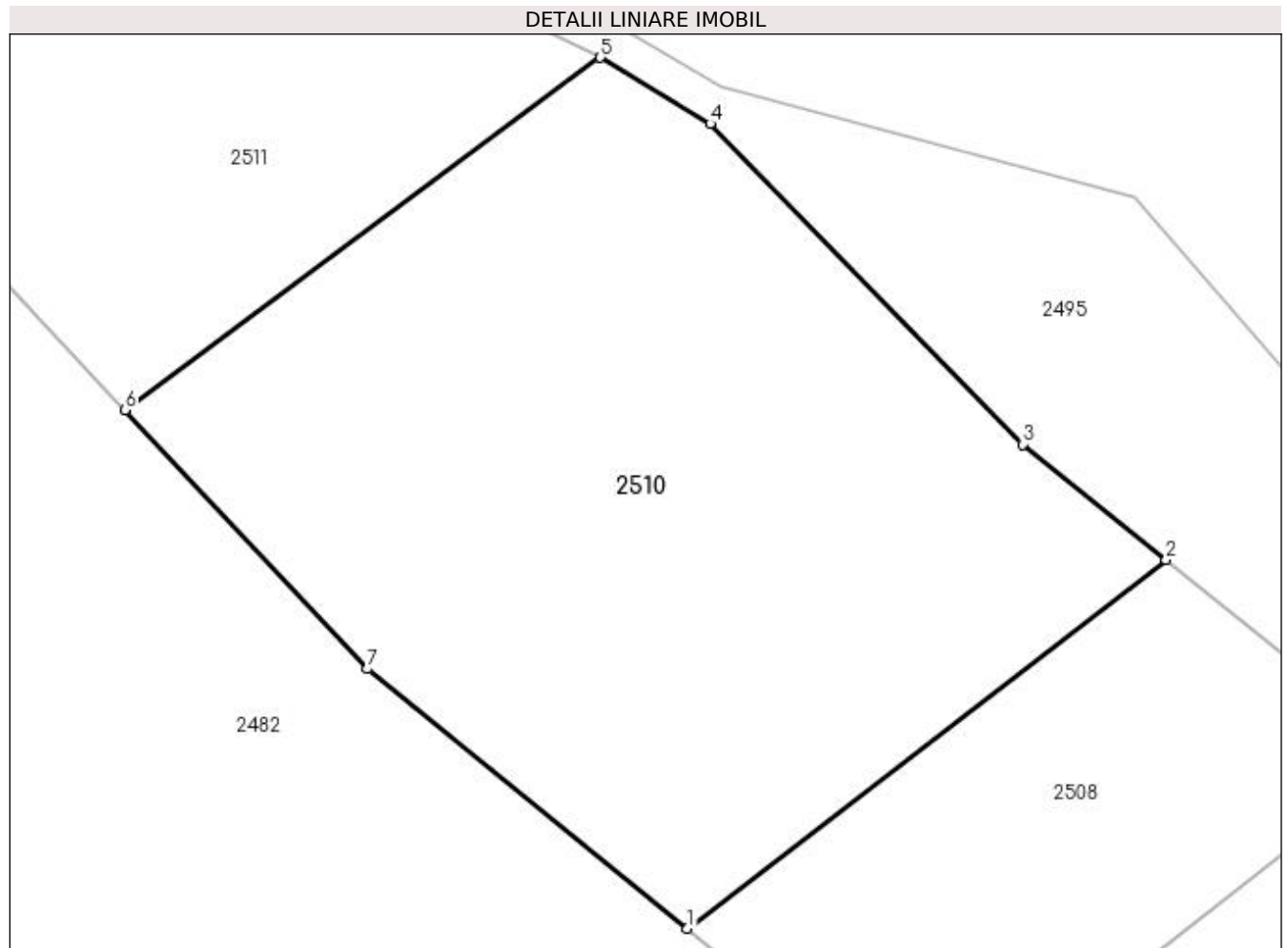
Inscrieri privind dezmembramintele dreptului de proprietate, drepturi reale de garanție și sarcini	Referințe
NU SUNT	

Anexa Nr. 1 La Partea I

Teren

Nr cadastral	Suprafața (mp)*	Observații / Referințe
	500	

* Suprafața este determinată în planul de proiecție Stereo 70.



Date referitoare la teren

Crt	Categorie folosință	Intravilan	Suprafața (mp)	Tarla	Parcelă	Nr. topo	Observații / Referințe
1	arabil	NU	500	69	3714/5	-	NR PARCELA 4714/5 SI NR TARLA 69 GRESIT IN TP

Lungime Segmente

1) Valorile lungimilor segmentelor sunt obținute din proiecție în plan.

Punct început	X / Y	Punct sfârșit	X / Y	Lungime segment (** (m)
1	450.032,629 512.557,935	2	450.048,422 512.570,076	19.92
2	450.048,422 512.570,076	3	450.043,688 512.573,879	6.073
3	450.043,688 512.573,879	4	450.033,395 512.584,441	14.747
4	450.033,395 512.584,441	5	450.029,768 512.586,623	4.233
5	450.029,768 512.586,623	6	450.014,096 512.575,012	19.504

Punct început	X / Y	Punct sfârșit	X / Y	Lungime segment (** (m)
6	450.014,096 512.575,012	7	450.022,098 512.566,483	11.694
7	450.022,098 512.566,483	1	450.032,629 512.557,935	13.564

** Lungimile segmentelor sunt determinate în planul de proiecție Stereo 70 și sunt rotunjite la 1 milimetru.

*** Distanța dintre puncte este formată din segmente cumulate ce sunt mai mici decât valoarea 1 milimetru.

**DATE DESPRE IMOBILUL NR. 2511**

Oficiul de Cadastru și Publicitate Imobiliară SIBIU
Biroul de Cadastru și Publicitate Imobiliară Medias

A. Partea I. Descrierea imobilului

TEREN Extravilan

Adresa: Jud. Sibiu

Nr. Crt	Nr cadastral Nr. topografic	Suprafața* (mp)	Observații / Referințe
A1		400	Sector cadastral:64 Teren neimpregmuit;

B. Partea II. Proprietari și acte

Inscrieri privitoare la dreptul de proprietate și alte drepturi reale	Referințe
/	
Act Administrativ nr. 577/6, din 23/05/1995 emis de CJSDPAT SIBIU (TITLU DE PROPRIETATE);	
B1	A1
Intabulare, drept de PROPRIETATE, dobândit prin Reconstituire, cota actuala 1/1	
1) POP ANA	
2) SAS MARIA	
3) RUSU CORNEL	

C. Partea III. SARCINI .

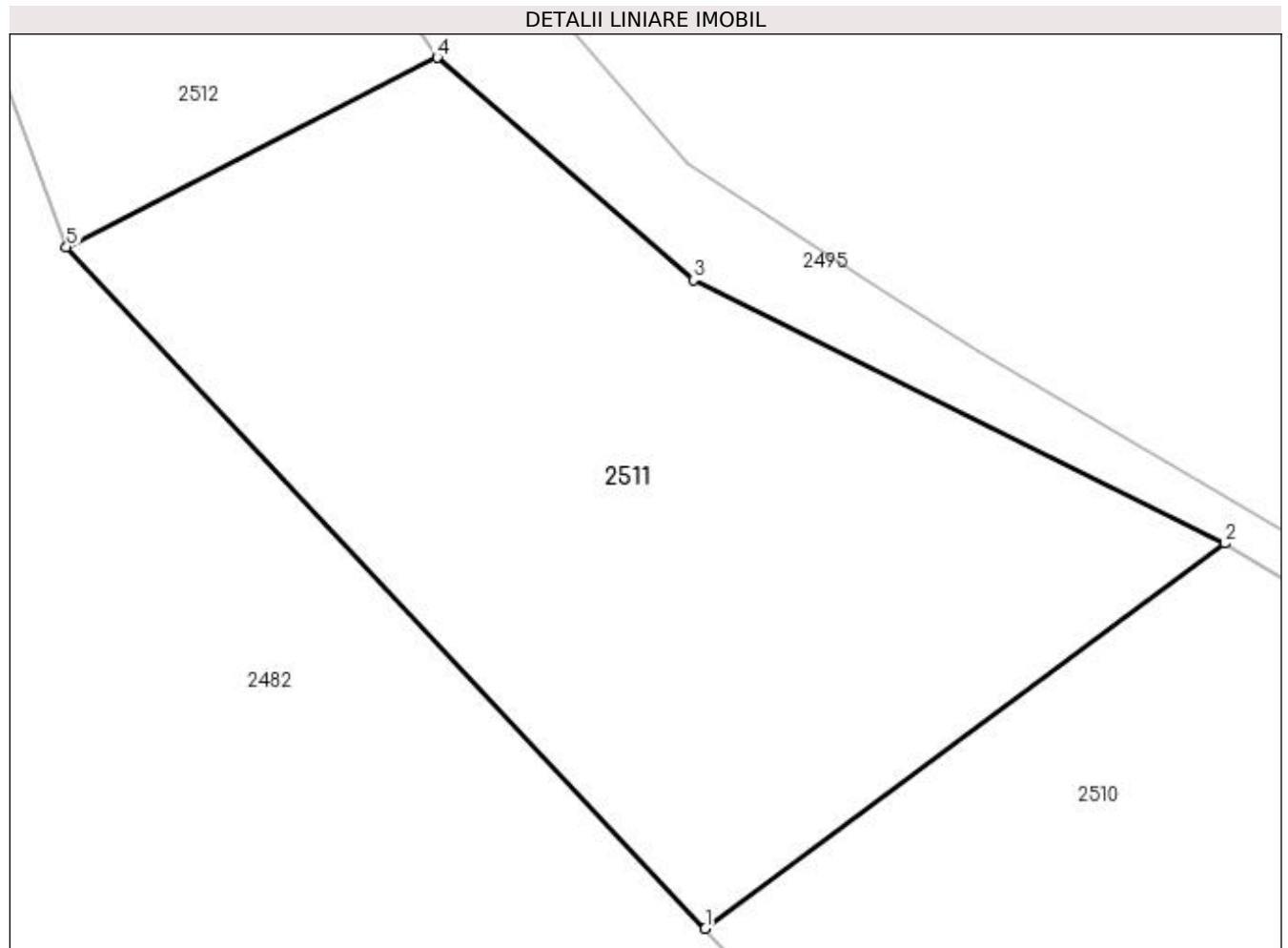
Inscrieri privind dezmembramintele dreptului de proprietate, drepturi reale de garanție și sarcini	Referințe
NU SUNT	

Anexa Nr. 1 La Partea I

Teren

Nr cadastral	Suprafaţa (mp)*	Observaţii / Referinţe
	400	

* Suprafaţa este determinată în planul de proiecţie Stereo 70.



Date referitoare la teren

Crt	Categorie folosință	Intravilan	Suprafața (mp)	Tarla	Parcelă	Nr. topo	Observații / Referințe
1	arabil	NU	400	69	3714/6	-	

Lungime Segmente

1) Valorile lungimilor segmentelor sunt obținute din proiecție în plan.

Punct început	X / Y	Punct sfârșit	X / Y	Lungime segment (** (m)
1	450.014,096 512.575,012	2	450.029,768 512.586,623	19.504
2	450.029,768 512.586,623	3	450.013,74 512.594,569	17.89
3	450.013,74 512.594,569	4	450.006,009 512.601,272	10.232
4	450.006,009 512.601,272	5	449.994,814 512.595,563	12.567
5	449.994,814 512.595,563	1	450.014,096 512.575,012	28.181

**** Lungimile segmentelor sunt determinate în planul de proiecție Stereo 70 și sunt rotunjite la 1 milimetru.**

***** Distanța dintre puncte este formată din segmente cumulate ce sunt mai mici decât valoarea 1 milimetru.**

**DATE DESPRE IMOBILUL NR. 2512**

Oficiul de Cadastru și Publicitate Imobiliară SIBIU
Biroul de Cadastru și Publicitate Imobiliară Medias

A. Partea I. Descrierea imobilului

TEREN Extravilan

Adresa: Jud. Sibiu

Nr. Crt	Nr cadastral Nr. topografic	Suprafața* (mp)	Observații / Referințe
A1		800	Sector cadastral:64 Teren neimprejmuit;

B. Partea II. Proprietari și acte

Inscrieri privitoare la dreptul de proprietate și alte drepturi reale	Referințe
/	
Act Administrativ nr. 969/6, din 14/06/1995 emis de CJSDPAT SIBIU (TITLU DE PROPRIETATE);	
B1	A1
Intabulare, drept de PROPRIETATE, dobândit prin Reconstituire, cota actuala 1/1	
1) HERCIU MARIA	
2) GRECU AURELIA	

C. Partea III. SARCINI .

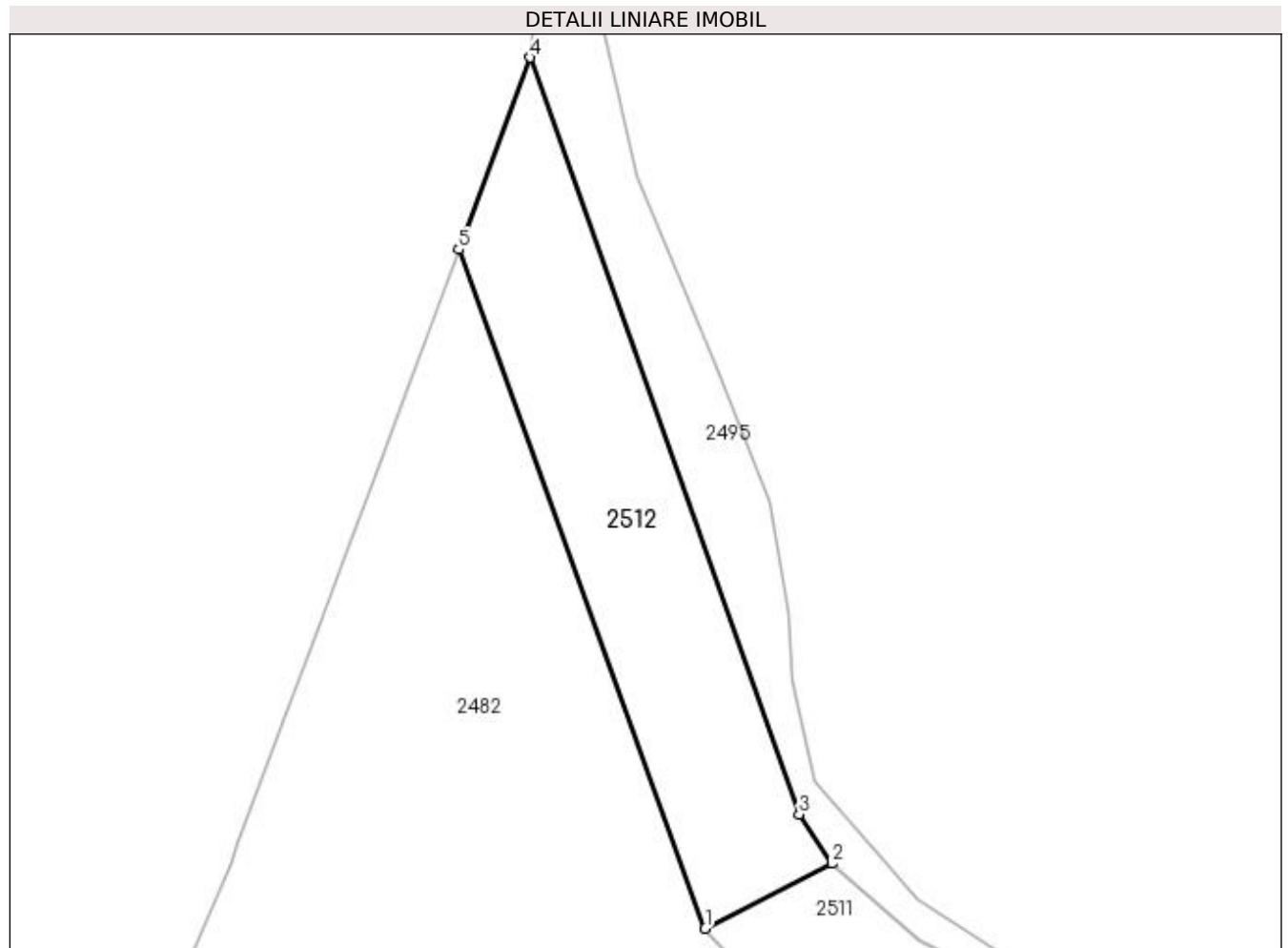
Inscrieri privind dezmembramintele dreptului de proprietate, drepturi reale de garanție și sarcini	Referințe
NU SUNT	

Anexa Nr. 1 La Partea I

Teren

Nr cadastral	Suprafața (mp)*	Observații / Referințe
	800	

* Suprafața este determinată în planul de proiecție Stereo 70.



Date referitoare la teren

Crt	Categorie folosință	Intra vilan	Suprafața (mp)	Tarla	Parcelă	Nr. topo	Observații / Referințe
1	arabil	NU	800	69	3714/7	-	

Lungime Segmente

1) Valorile lungimilor segmentelor sunt obținute din proiecție în plan.

Punct început	X / Y	Punct sfârșit	X / Y	Lungime segment (** (m)
1	449.994,814 512.595,563	2	450.006,009 512.601,272	12.567
2	450.006,009 512.601,272	3	450.003,101 512.605,633	5.242
3	450.003,101 512.605,633	4	449.979,362 512.672,281	70.749
4	449.979,362 512.672,281	5	449.973,076 512.655,372	18.04
5	449.973,076 512.655,372	1	449.994,814 512.595,563	63.636

**** Lungimile segmentelor sunt determinate în planul de proiecție Stereo 70 și sunt rotunjite la 1 milimetru.**

***** Distanța dintre puncte este formată din segmente cumulate ce sunt mai mici decât valoarea 1 milimetru.**

**DATE DESPRE IMOBILUL NR. 2513**

Oficiul de Cadastru și Publicitate Imobiliară SIBIU
Biroul de Cadastru și Publicitate Imobiliară Medias

A. Partea I. Descrierea imobilului

TEREN Extravilan

Adresa: Jud. Sibiu

Nr. Crt	Nr cadastral Nr. topografic	Suprafața* (mp)	Observații / Referințe
A1		4.100	Sector cadastral:64 Teren neimprejmuit;

B. Partea II. Proprietari și acte

Inscrieri privitoare la dreptul de proprietate și alte drepturi reale		Referințe
/		
Act Normativ nr. 7, din 13/03/1996 emis de PARLAMENTUL ROMANIEI (lege);		
B1	Inscrierea provizorie, drept de PROPRIETATE, dobandit prin Lege, cota actuala 1/1 1) MUNICIPIUL MEDIAS , CIF:4240677, proprietar neidentificat	A1

C. Partea III. SARCINI .

Inscrieri privind dezmembramintele dreptului de proprietate, drepturi reale de garanție și sarcini	Referințe
NU SUNT	

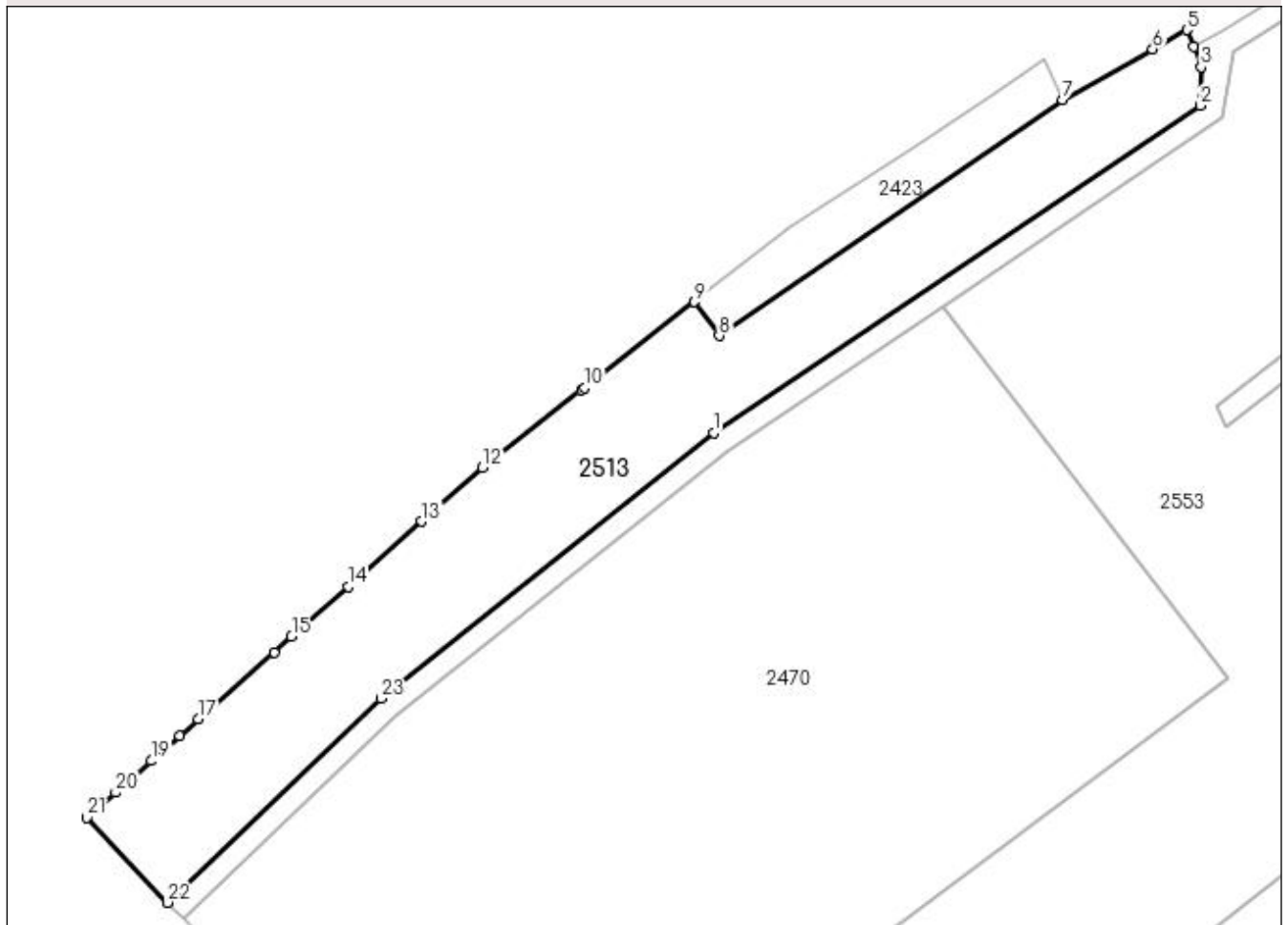
Anexa Nr. 1 La Partea I

Teren

Nr cadastral	Suprafața (mp)*	Observații / Referințe
	4.100	

* Suprafața este determinată în planul de proiecție Stereo 70.

DETALII LINIARE IMOBIL



Date referitoare la teren

Crt	Categorie folosință	Intra vilan	Suprafața (mp)	Tarla	Parcelă	Nr. topo	Observații / Referințe
1	arabil	NU	4.100	69	3699/24	-	

Lungime Segmente

1) Valorile lungimilor segmentelor sunt obținute din proiecție în plan.

Punct început	X / Y	Punct sfârșit	X / Y	Lungime segment (** (m)
1	449.437,762 512.301,723	2	449.523,498 512.359,293	103.271
3	449.523,66 512.366,095	4	449.522,289 512.369,673	3.832
5	449.521,154 512.372,634	6	449.515,121 512.369,233	6.925
7	449.499,274 512.360,3	8	449.438,748 512.318,807	73.383
9	449.434,394 512.324,753	10	449.415,047 512.309,643	24.548

Punct început	X / Y	Punct sfârșit	X / Y	Lungime segment (** (m)
2	449.523,498 512.359,293	3	449.523,66 512.366,095	6.804
4	449.522,289 512.369,673	5	449.521,154 512.372,634	3.171
6	449.515,121 512.369,233	7	449.499,274 512.360,3	18.191
8	449.438,748 512.318,807	9	449.434,394 512.324,753	7.37
10	449.415,047 512.309,643	11	449.414,486 512.309,205	0.711

Punct început	X / Y	Punct sfârșit	X / Y	Lungime segment (** (m)
11	449.414,486 512.309,205	12	449.397,079 512.295,609	22.088
13	449.386,328 512.286,099	14	449.373,354 512.274,622	17.321
15	449.363,442 512.265,854	16	449.360,314 512.263,086	4.177
17	449.347,027 512.251,332	18	449.343,721 512.248,408	4.413
19	449.338,72 512.243,984	20	449.332,413 512.238,405	8.42
21	449.327,384 512.233,956	22	449.341,599 512.219,014	20.623
23	449.379,207 512.254,951	1	449.437,762 512.301,723	74.942

Punct început	X / Y	Punct sfârșit	X / Y	Lungime segment (** (m)
12	449.397,079 512.295,609	13	449.386,328 512.286,099	14.354
14	449.373,354 512.274,622	15	449.363,442 512.265,854	13.234
16	449.360,314 512.263,086	17	449.347,027 512.251,332	17.74
18	449.343,721 512.248,408	19	449.338,72 512.243,984	6.677
20	449.332,413 512.238,405	21	449.327,384 512.233,956	6.715
22	449.341,599 512.219,014	23	449.379,207 512.254,951	52.017

** Lungimile segmentelor sunt determinate în planul de proiecție Stereo 70 și sunt rotunjite la 1 milimetru.

*** Distanța dintre puncte este formată din segmente cumulate ce sunt mai mici decât valoarea 1 milimetru.

**DATE DESPRE IMOBILUL NR. 2514**

Oficiul de Cadastru și Publicitate Imobiliară SIBIU
Biroul de Cadastru și Publicitate Imobiliară Medias

A. Partea I. Descrierea imobilului

TEREN Extravilan

Adresa: Jud. Sibiu

Nr. Crt	Nr cadastral Nr. topografic	Suprafața* (mp)	Observații / Referințe
A1		200	Sector cadastral:64 Teren neimprejmuit;

B. Partea II. Proprietari și acte

Inscrieri privitoare la dreptul de proprietate și alte drepturi reale	Referințe
/	
Act Administrativ nr. 732/6, din 25/05/1995 emis de CJSDPAT SIBIU (TITLU DE PROPRIETATE);	
B1	A1
Intabulare, drept de PROPRIETATE, dobândit prin Reconstituire, cota actuala 1/1 1) OPRIȘ NICOLAE	

C. Partea III. SARCINI .

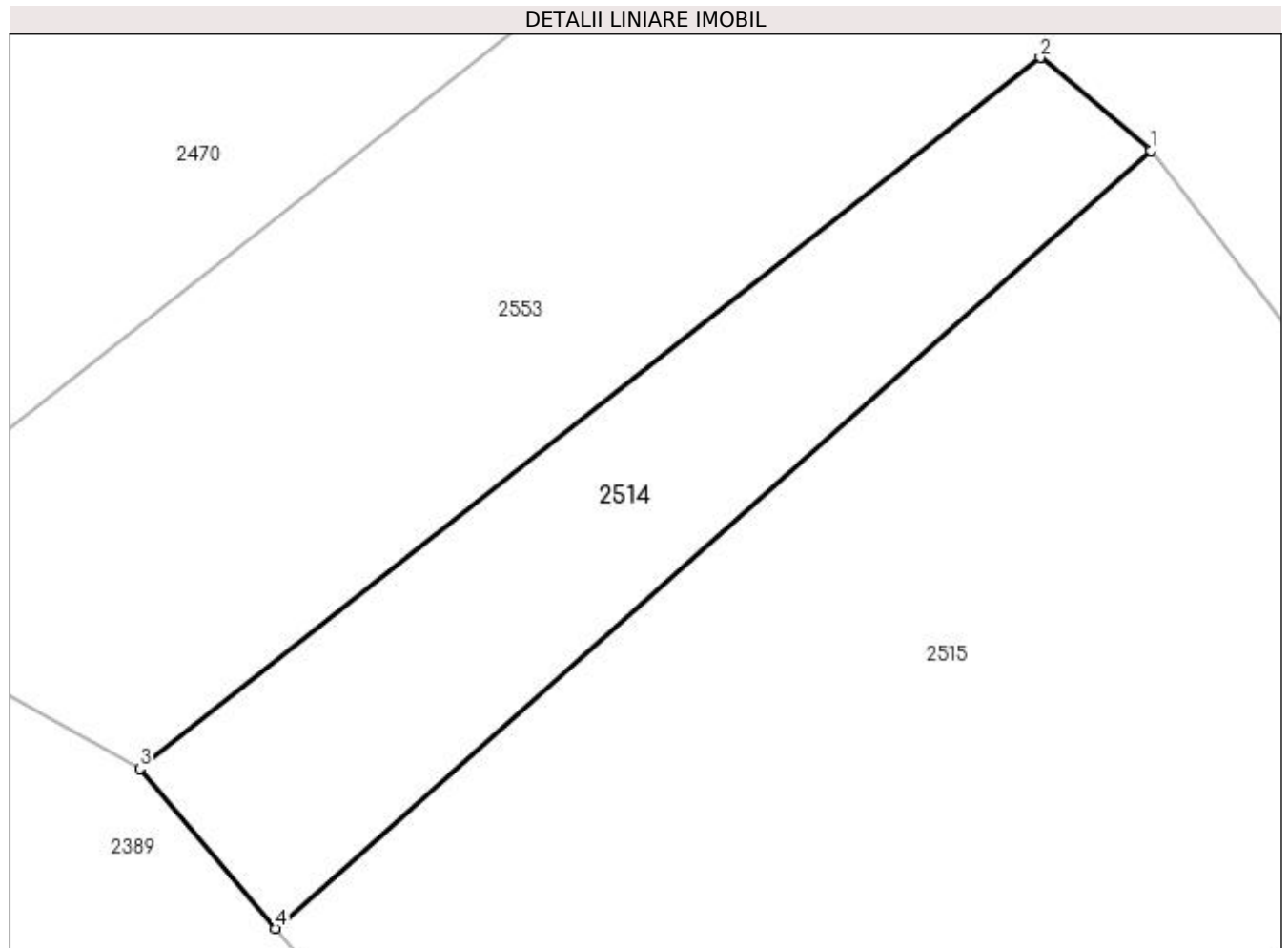
Inscrieri privind dezmembramintele dreptului de proprietate, drepturi reale de garanție și sarcini	Referințe
NU SUNT	

Anexa Nr. 1 La Partea I

Teren

Nr cadastral	Suprafaţa (mp)*	Observații / Referințe
	200	

* Suprafața este determinată în planul de proiecție Stereo 70.



Date referitoare la teren

Crt	Categorie folosință	Intravilan	Suprafața (mp)	Tarla	Parcelă	Nr. topo	Observații / Referințe
1	faneata	NU	200	69	3695/2	-	taluz

Lungime Segmente

1) Valorile lungimilor segmentelor sunt obținute din proiecție în plan.

Punct început	X / Y	Punct sfârșit	X / Y	Lungime segment (** (m)
1	449.452,216 512.181,636	2	449.448,744 512.184,544	4.529
2	449.448,744 512.184,544	3	449.420,534 512.162,278	35.938
3	449.420,534 512.162,278	4	449.424,786 512.157,275	6.566
4	449.424,786 512.157,275	1	449.452,216 512.181,636	36.686

**** Lungimile segmentelor sunt determinate în planul de proiecție Stereo 70 și sunt rotunjite la 1 milimetru.**

***** Distanța dintre puncte este formată din segmente cumulate ce sunt mai mici decât valoarea 1 milimetru.**

**DATE DESPRE IMOBILUL NR. 2515**

Oficiul de Cadastru și Publicitate Imobiliară SIBIU
Biroul de Cadastru și Publicitate Imobiliară Medias

A. Partea I. Descrierea imobilului

TEREN Extravilan

Adresa: Jud. Sibiu

Nr. Crt	Nr cadastral Nr. topografic	Suprafața* (mp)	Observații / Referințe
A1		700	Sector cadastral:64 Teren neimprejmuit;

B. Partea II. Proprietari și acte

Inscrieri privitoare la dreptul de proprietate și alte drepturi reale	Referințe
/	
Act Administrativ nr. 704/6, din 23/05/1995 emis de CJSDPAT SIBIU (TITLU DE PROPRIETATE);	
B1	A1
Intabulare, drept de PROPRIETATE, dobândit prin Reconstituire, cota actuala 1/1 1) OPRIȘ OLIMPIU	

C. Partea III. SARCINI .

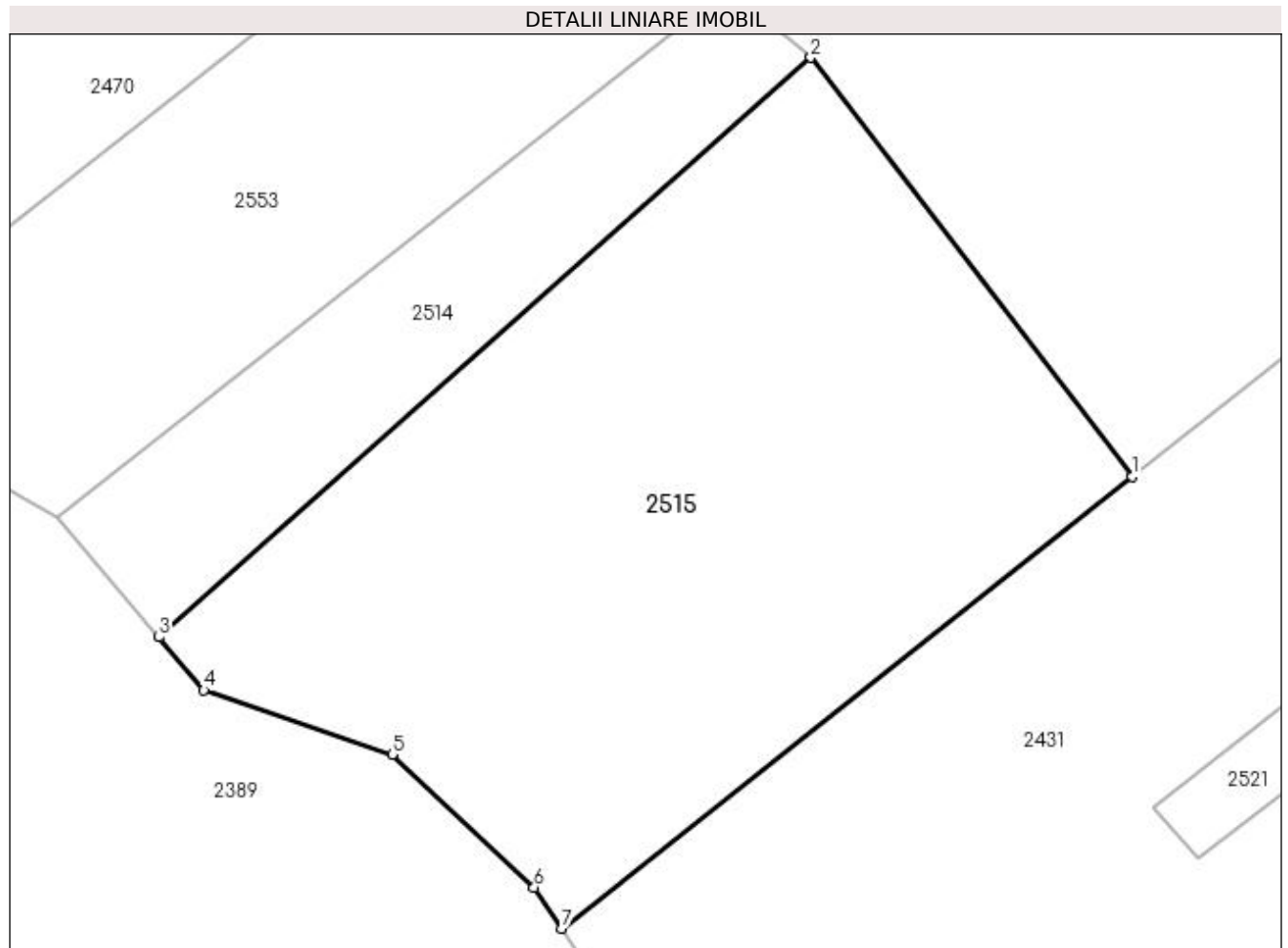
Inscrieri privind dezmembramintele dreptului de proprietate, drepturi reale de garanție și sarcini	Referințe
NU SUNT	

Anexa Nr. 1 La Partea I

Teren

Nr cadastral	Suprafața (mp)*	Observații / Referințe
	700	

* Suprafața este determinată în planul de proiecție Stereo 70.



Date referitoare la teren

Crt	Categorie folosință	Intra vilan	Suprafața (mp)	Tarla	Parcelă	Nr. topo	Observații / Referințe
1	faneata	NU	700	69	3695/1	-	

Lungime Segmente

1) Valorile lungimilor segmentelor sunt obținute din proiecție în plan.

Punct început	X / Y	Punct sfârșit	X / Y	Lungime segment (** (m)
1	449.465,733 512.164,017	2	449.452,216 512.181,636	22.206
2	449.452,216 512.181,636	3	449.424,786 512.157,275	36.686
3	449.424,786 512.157,275	4	449.426,684 512.155,042	2.93
4	449.426,684 512.155,042	5	449.434,602 512.152,341	8.366
5	449.434,602 512.152,341	6	449.440,576 512.146,758	8.176

Punct început	X / Y	Punct sfârșit	X / Y	Lungime segment (** (m)
6	449.440,576 512.146,758	7	449.441,729 512.145,028	2.079
7	449.441,729 512.145,028	1	449.465,733 512.164,017	30.607

** Lungimile segmentelor sunt determinate în planul de proiecție Stereo 70 și sunt rotunjite la 1 milimetru.

*** Distanța dintre puncte este formată din segmente cumulate ce sunt mai mici decât valoarea 1 milimetru.

**DATE DESPRE IMOBILUL NR. 2516**

Oficiul de Cadastru și Publicitate Imobiliară SIBIU
Biroul de Cadastru și Publicitate Imobiliară Medias

A. Partea I. Descrierea imobilului

TEREN Extravilan

Adresa: Jud. Sibiu

Nr. Crt	Nr cadastral Nr. topografic	Suprafața* (mp)	Observații / Referințe
A1		10.400	Sector cadastral:64 Teren neimprejmuit;

B. Partea II. Proprietari și acte

Inscrieri privitoare la dreptul de proprietate și alte drepturi reale	Referințe
/	
Act Administrativ nr. 962/6, din 12/06/1995 emis de CJSDPAT SIBIU (titlu de proprietate);	
B1	A1
Intabulare, drept de PROPRIETATE, dobândit prin Reconstituire, cota actuala 1/1 1) BOARU NICOLAE	

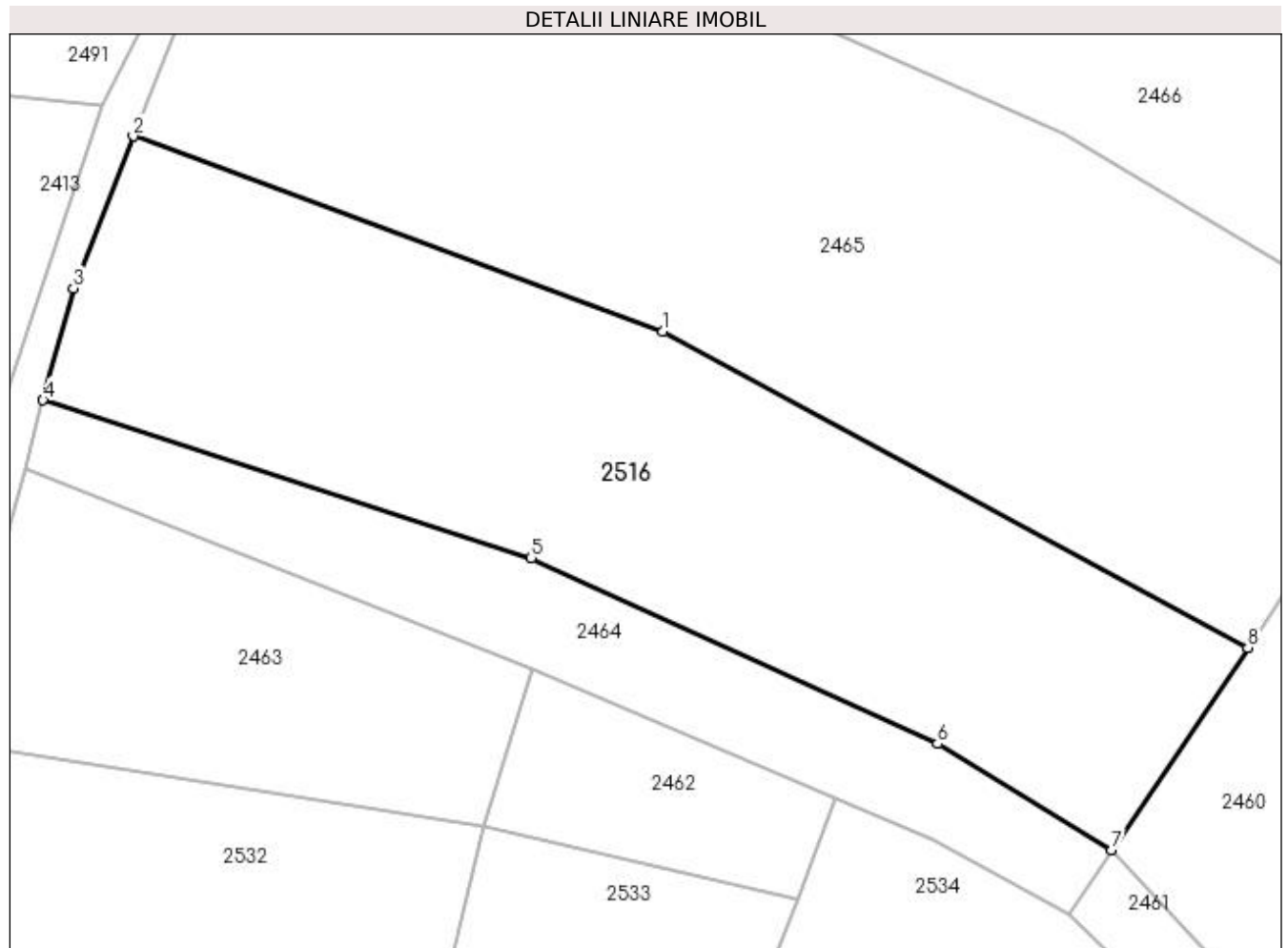
C. Partea III. SARCINI .

Inscrieri privind dezmembramintele dreptului de proprietate, drepturi reale de garanție și sarcini	Referințe
NU SUNT	

Anexa Nr. 1 La Partea I**Teren**

Nr cadastral	Suprafața (mp)*	Observații / Referințe
	10.400	

* Suprafața este determinată în planul de proiecție Stereo 70.

**Date referitoare la teren**

Crt	Categorie folosință	Intra vilan	Suprafața (mp)	Tarla	Parcelă	Nr. topo	Observații / Referințe
1	arabil	NU	10.400	69	3726/8	-	

Lungime Segmente

1) Valorile lungimilor segmentelor sunt obținute din proiecție în plan.

Punct început	X / Y	Punct sfârșit	X / Y	Lungime segment (** (m)
1	450.022,145 512.150,151	2	449.924,38 512.186,191	104.196
2	449.924,38 512.186,191	3	449.913,324 512.158,142	30.149
3	449.913,324 512.158,142	4	449.907,726 512.137,542	21.347
4	449.907,726 512.137,542	5	449.997,824 512.108,384	94.699
5	449.997,824 512.108,384	6	450.072,797 512.074,181	82.406

Punct început	X / Y	Punct sfârșit	X / Y	Lungime segment (** (m)
6	450.072,797 512.074,181	7	450.104,96 512.054,625	37.642
7	450.104,96 512.054,625	8	450.130,053 512.091,904	44.938
8	450.130,053 512.091,904	1	450.022,145 512.150,151	122.625

** Lungimile segmentelor sunt determinate în planul de proiecție Stereo 70 și sunt rotunjite la 1 milimetru.

*** Distanța dintre puncte este formată din segmente cumulate ce sunt mai mici decât valoarea 1 milimetru.

**DATE DESPRE IMOBILUL NR. 2517**

Oficiul de Cadastru și Publicitate Imobiliară SIBIU
Biroul de Cadastru și Publicitate Imobiliară Medias

A. Partea I. Descrierea imobilului

TEREN Extravilan

Adresa: Jud. Sibiu

Nr. Crt	Nr cadastral Nr. topografic	Suprafața* (mp)	Observații / Referințe
A1		1.724	Sector cadastral:64 Teren neimprejmuit;

B. Partea II. Proprietari și acte

Inscrieri privitoare la dreptul de proprietate și alte drepturi reale	Referințe
/	
Act Normativ nr. 7, din 13/03/1996 emis de PARLAMENTUL ROMANIEI (lege);	
B1	A1
Inscrierea provizorie, drept de PROPRIETATE, dobandit prin Lege, cota actuala 1/1 1) MUNICIPIUL MEDIAS , CIF:4240677, proprietar neidentificat	

C. Partea III. SARCINI .

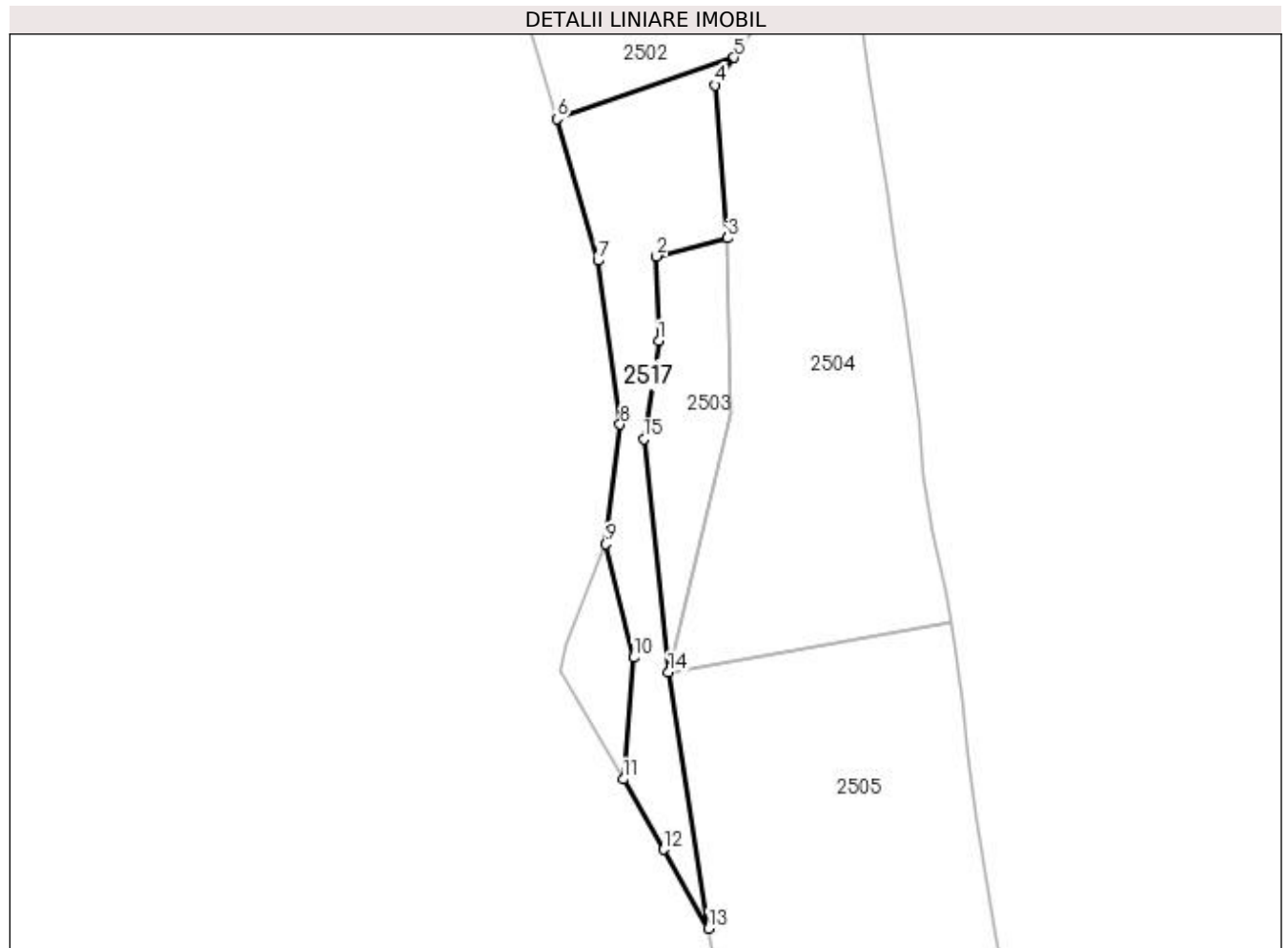
Inscrieri privind dezmembramintele dreptului de proprietate, drepturi reale de garanție și sarcini	Referințe
NU SUNT	

Anexa Nr. 1 La Partea I

Teren

Nr cadastral	Suprafața (mp)*	Observații / Referințe
	1.724	

* Suprafața este determinată în planul de proiecție Stereo 70.



Date referitoare la teren

Crt	Categorie folosință	Intra vilan	Suprafața (mp)	Tarla	Parcelă	Nr. topo	Observații / Referințe
1	faneata	NU	1.724	78	4249/2	-	

Lungime Segmente

1) Valorile lungimilor segmentelor sunt obținute din proiecție în plan.

Punct început	X / Y	Punct sfârșit	X / Y	Lungime segment (** (m)
1	449.054,217 510.628,605	2	449.053,776 510.644,147	15.548
2	449.053,776 510.644,147	3	449.066,835 510.647,469	13.475
3	449.066,835 510.647,469	4	449.064,549 510.675,506	28.13
4	449.064,549 510.675,506	5	449.068,048 510.680,582	6.165
5	449.068,048 510.680,582	6	449.035,433 510.669,308	34.508

Punct început	X / Y	Punct sfârșit	X / Y	Lungime segment (** (m)
6	449.035,433 510.669,308	7	449.042,996 510.643,326	27.061
7	449.042,996 510.643,326	8	449.047,086 510.613,249	30.353
8	449.047,086 510.613,249	9	449.044,492 510.591,329	22.073
9	449.044,492 510.591,329	10	449.049,567 510.570,505	21.434
10	449.049,567 510.570,505	11	449.047,678 510.548,175	22.41
11	449.047,678 510.548,175	12	449.055,024 510.535,313	14.812
12	449.055,024 510.535,313	13	449.063,302 510.520,82	16.691
13	449.063,302 510.520,82	14	449.055,939 510.567,808	47.561
14	449.055,939 510.567,808	15	449.051,435 510.610,622	43.05
15	449.051,435 510.610,622	1	449.054,217 510.628,605	18.197

** Lungimile segmentelor sunt determinate în planul de proiecție Stereo 70 și sunt rotunjite la 1 milimetru.

*** Distanța dintre puncte este formată din segmente cumulate ce sunt mai mici decât valoarea 1 milimetru.

**DATE DESPRE IMOBILUL NR. 2518**

Oficiul de Cadastru și Publicitate Imobiliară SIBIU
Biroul de Cadastru și Publicitate Imobiliară Medias

A. Partea I. Descrierea imobilului

TEREN Extravilan

Adresa: Jud. Sibiu

Nr. Crt	Nr cadastral Nr. topografic	Suprafața* (mp)	Observații / Referințe
A1		3.173	Sector cadastral:64 Teren neimprejmuit;

B. Partea II. Proprietari și acte

Inscrieri privitoare la dreptul de proprietate și alte drepturi reale	Referințe
/	
Act Normativ nr. 7, din 13/03/1996 emis de PARLAMENTUL ROMANIEI (lege);	
B1	A1
Inscrierea provizorie, drept de PROPRIETATE, dobandit prin Lege, cota actuala 1/1 1) MUNICIPIUL MEDIAS , CIF:4240677, proprietar neidentificat	

C. Partea III. SARCINI .

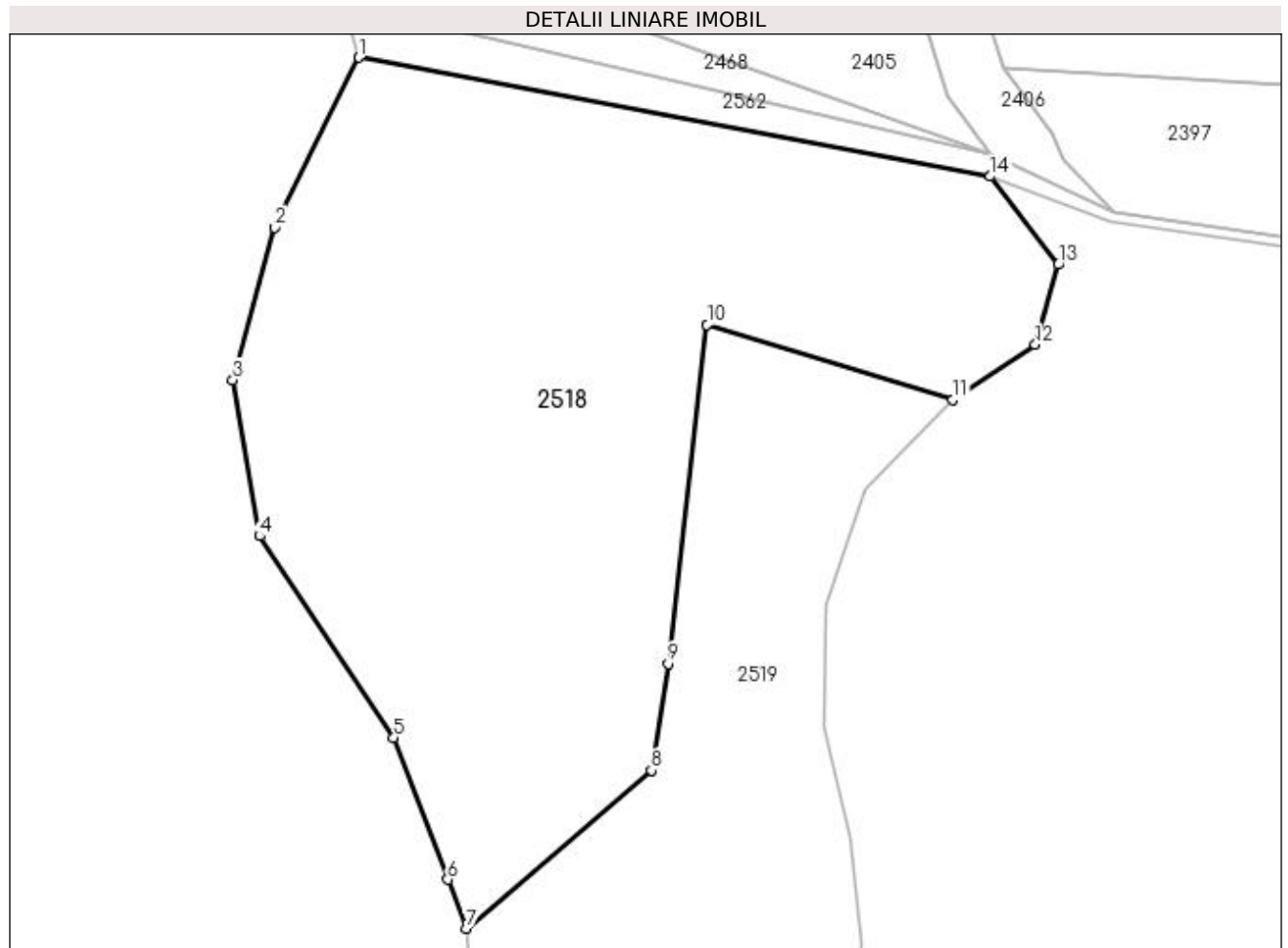
Inscrieri privind dezmembramintele dreptului de proprietate, drepturi reale de garanție și sarcini	Referințe
NU SUNT	

Anexa Nr. 1 La Partea I

Teren

Nr cadastral	Suprafața (mp)*	Observații / Referințe
	3.173	

* Suprafața este determinată în planul de proiecție Stereo 70.



Date referitoare la teren

Crt	Categorie folosință	Intravilan	Suprafața (mp)	Tarla	Parcelă	Nr. topo	Observații / Referințe
1	faneata	NU	3.173	78	4243	-	

Lungime Segmente

1) Valorile lungimilor segmentelor sunt obținute din proiecție în plan.

Punct început	X / Y	Punct sfârșit	X / Y	Lungime segment (** (m)
1	449.046,275 511.078,026	2	449.038,382 511.062,056	17.814
2	449.038,382 511.062,056	3	449.034,42 511.047,742	14.853
3	449.034,42 511.047,742	4	449.036,942 511.033,104	14.853
4	449.036,942 511.033,104	5	449.049,555 511.014,177	22.745
5	449.049,555 511.014,177	6	449.054,621 511.000,848	14.26

Punct început	X / Y	Punct sfârşit	X / Y	Lungime segment (** (m)
6	449.054,621 511.000,848	7	449.056,365 510.996,259	4.909
7	449.056,365 510.996,259	8	449.073,785 511.011,069	22.864
8	449.073,785 511.011,069	9	449.075,33 511.021,109	10.158
9	449.075,33 511.021,109	10	449.078,972 511.052,954	32.053
10	449.078,972 511.052,954	11	449.102,09 511.045,911	24.167
11	449.102,09 511.045,911	12	449.109,825 511.051,071	9.298
12	449.109,825 511.051,071	13	449.111,965 511.058,591	7.819
13	449.111,965 511.058,591	14	449.105,583 511.066,864	10.449
14	449.105,583 511.066,864	1	449.046,275 511.078,026	60.348

** Lungimile segmentelor sunt determinate în planul de proiecție Stereo 70 și sunt rotunjite la 1 milimetru.

*** Distanța dintre puncte este formată din segmente cumulate ce sunt mai mici decât valoarea 1 milimetru.

**DATE DESPRE IMOBILUL NR. 2519**

Oficiul de Cadastru și Publicitate Imobiliară SIBIU
Biroul de Cadastru și Publicitate Imobiliară Medias

A. Partea I. Descrierea imobilului

TEREN Extravilan

Adresa: Jud. Sibiu

Nr. Crt	Nr cadastral Nr. topografic	Suprafața* (mp)	Observații / Referințe
A1		1.900	Sector cadastral:64 Teren neimprejmuit;

B. Partea II. Proprietari și acte

Inscrieri privitoare la dreptul de proprietate și alte drepturi reale	Referințe
/	
Act Administrativ nr. 314, din 26/11/2007 emis de CONSILIUL LOCAL MEDIAS (HOTARARE DE CONSILIU);	
B1	A1
Intabulare, drept de PROPRIETATE, dobandit prin Lege, cota actuala 1/1 1) MUNICIPIUL MEDIAȘ DOMENIUL PRIVAT, CIF:4240677	

C. Partea III. SARCINI .

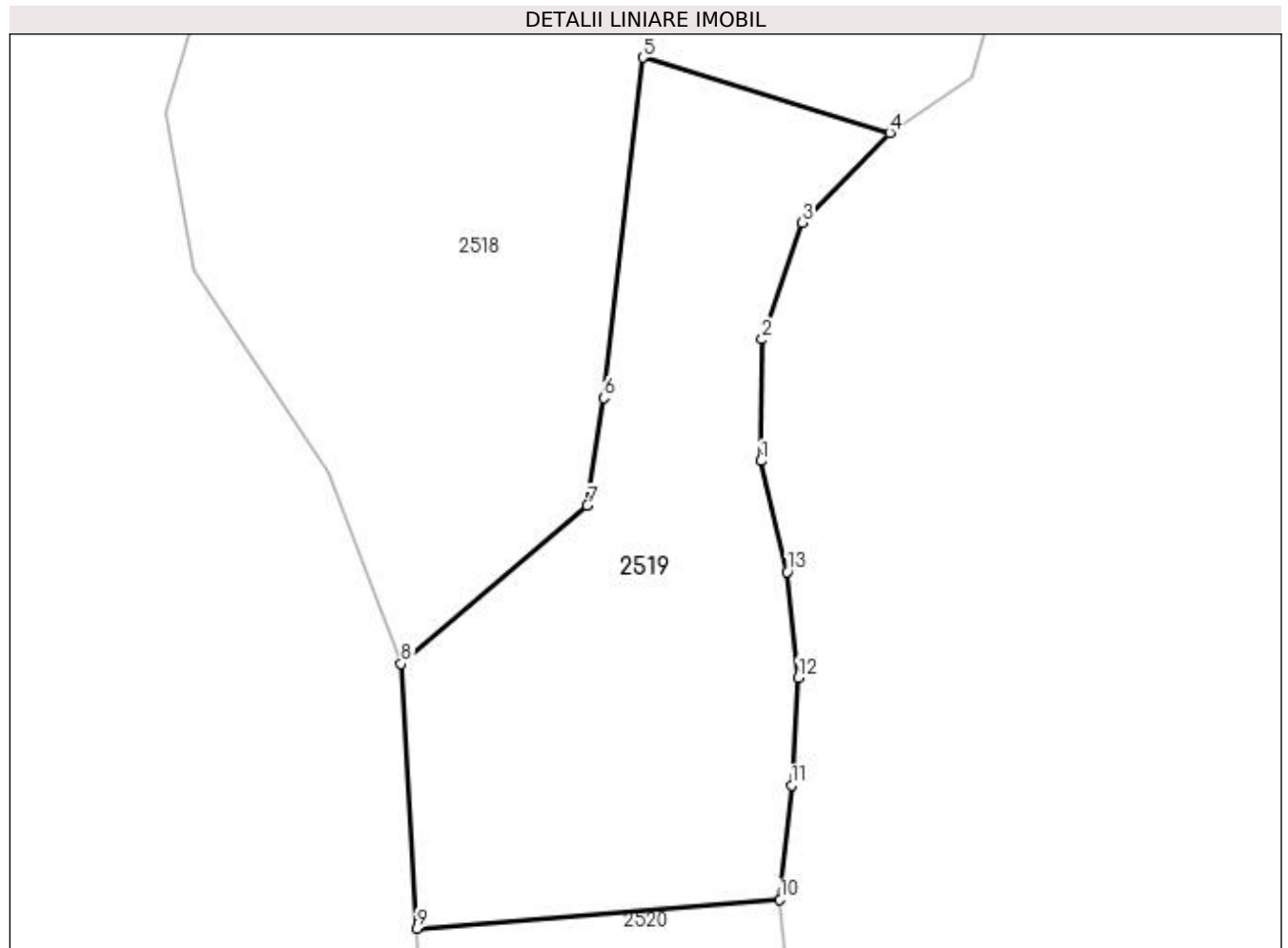
Inscrieri privind dezmembramintele dreptului de proprietate, drepturi reale de garanție și sarcini	Referințe
NU SUNT	

Anexa Nr. 1 La Partea I

Teren

Nr cadastral	Suprafața (mp)*	Observații / Referințe
	1.900	

* Suprafața este determinată în planul de proiecție Stereo 70.



Date referitoare la teren

Crt	Categorie folosință	Intravilan	Suprafața (mp)	Tarla	Parcelă	Nr. topo	Observații / Referințe
1	faneata	NU	1.900	78	4244	-	

Lungime Segmente

1) Valorile lungimilor segmentelor sunt obținute din proiecție în plan.

Punct început	X / Y	Punct sfârșit	X / Y	Lungime segment (** (m)
1	449.090,015 511.015,241	2	449.090,144 511.026,599	11.358
2	449.090,144 511.026,599	3	449.093,887 511.037,534	11.558
3	449.093,887 511.037,534	4	449.102,09 511.045,911	11.725
4	449.102,09 511.045,911	5	449.078,972 511.052,954	24.167
5	449.078,972 511.052,954	6	449.075,33 511.021,109	32.053

Punct început	X / Y	Punct sfârșit	X / Y	Lungime segment (** (m)
6	449.075,33 511.021,109	7	449.073,785 511.011,069	10.158
7	449.073,785 511.011,069	8	449.056,365 510.996,259	22.864
8	449.056,365 510.996,259	9	449.057,84 510.971,523	24.78
9	449.057,84 510.971,523	10	449.091,826 510.974,215	34.093
10	449.091,826 510.974,215	11	449.092,897 510.984,898	10.737
11	449.092,897 510.984,898	12	449.093,538 510.994,982	10.104
12	449.093,538 510.994,982	13	449.092,464 511.004,857	9.933
13	449.092,464 511.004,857	1	449.090,015 511.015,241	10.669

** Lungimile segmentelor sunt determinate în planul de proiecție Stereo 70 și sunt rotunjite la 1 milimetru.

*** Distanța dintre puncte este formată din segmente cumulate ce sunt mai mici decât valoarea 1 milimetru.

**DATE DESPRE IMOBILUL NR. 2520**

Oficiul de Cadastru și Publicitate Imobiliară SIBIU
Biroul de Cadastru și Publicitate Imobiliară Medias

A. Partea I. Descrierea imobilului

TEREN Extravilan

Adresa: Jud. Sibiu

Nr. Crt	Nr cadastral Nr. topografic	Suprafața* (mp)	Observații / Referințe
A1		2.941	Sector cadastral:64 Teren neimprejmuit;

B. Partea II. Proprietari și acte

Inscrieri privitoare la dreptul de proprietate și alte drepturi reale	Referințe
/	
Act Normativ nr. 7, din 13/03/1996 emis de PARLAMENTUL ROMANIEI (lege);	
B1	A1
Inscrierea provizorie, drept de PROPRIETATE, dobandit prin Lege, cota actuala 1/1 1) MUNICIPIUL MEDIAS , CIF:4240677, proprietar neidentificat	

C. Partea III. SARCINI .

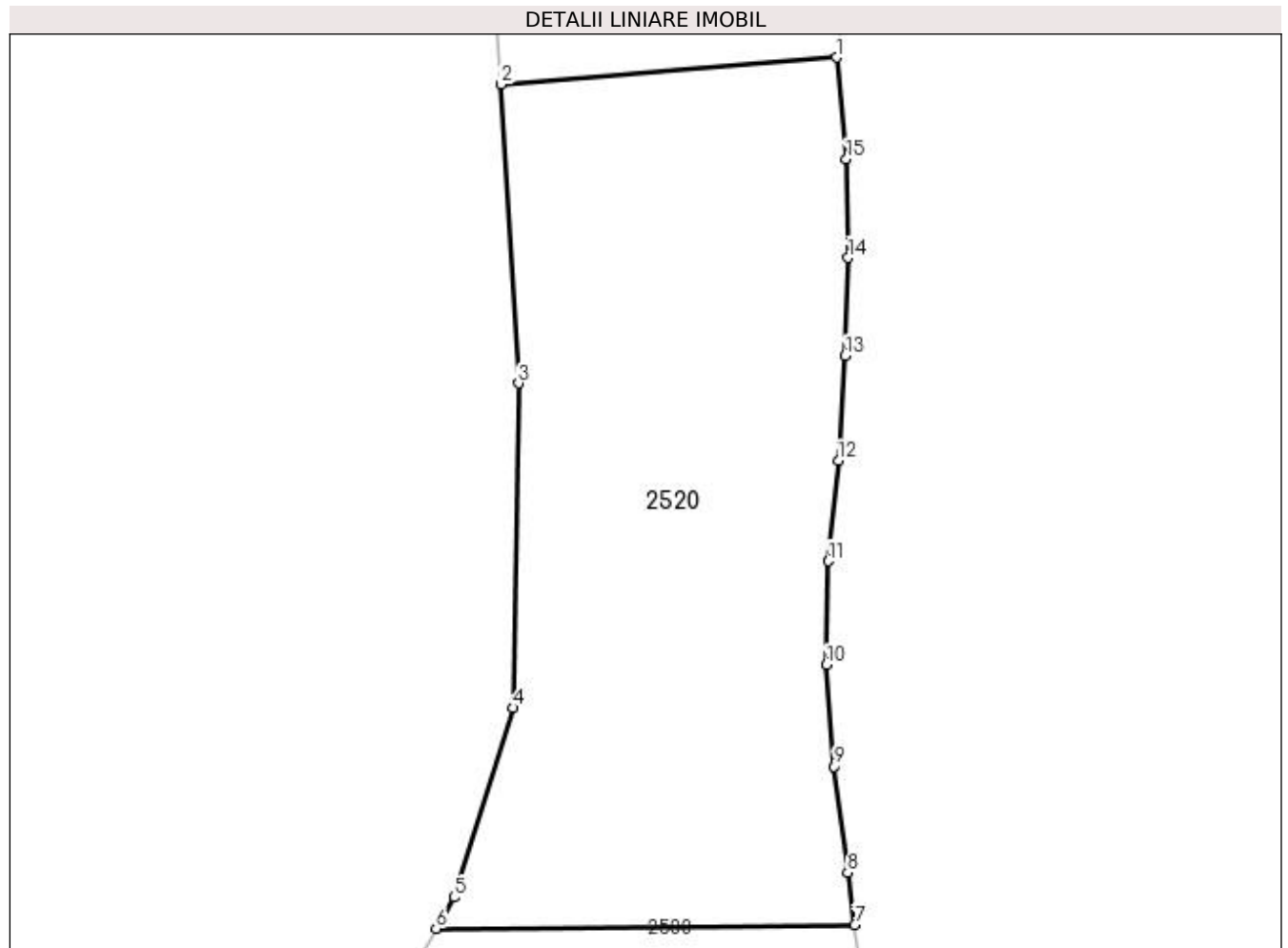
Inscrieri privind dezmembramintele dreptului de proprietate, drepturi reale de garanție și sarcini	Referințe
NU SUNT	

Anexa Nr. 1 La Partea I

Teren

Nr cadastral	Suprafaţa (mp)*	Observaţii / Referinţe
	2.941	

* Suprafaţa este determinată în planul de proiecţie Stereo 70.



Date referitoare la teren

Crt	Categorie folosinţă	Intra vilan	Suprafaţa (mp)	Tarla	Parcelă	Nr. topo	Observaţii / Referinţe
1	faneata	NU	2.941	78	4245	-	

Lungime Segmente

1) Valorile lungimilor segmentelor sunt obţinute din proiecţie în plan.

Punct început	X / Y	Punct sfârşit	X / Y	Lungime segment (** (m)
1	449.091,826 510.974,215	2	449.057,84 510.971,523	34.093
2	449.057,84 510.971,523	3	449.059,645 510.941,243	30.334
3	449.059,645 510.941,243	4	449.059,106 510.908,418	32.83
4	449.059,106 510.908,418	5	449.053,086 510.889,256	20.085
5	449.053,086 510.889,256	6	449.051,267 510.886,098	3.644

Punct început	X / Y	Punct sfârșit	X / Y	Lungime segment (** (m)
6	449.051,267 510.886,098	7	449.093,681 510.886,435	42.415
7	449.093,681 510.886,435	8	449.092,96 510.891,742	5.356
8	449.092,96 510.891,742	9	449.091,599 510.902,493	10.837
9	449.091,599 510.902,493	10	449.090,806 510.912,762	10.3
10	449.090,806 510.912,762	11	449.091,01 510.923,254	10.494
11	449.091,01 510.923,254	12	449.092,012 510.933,414	10.209
12	449.092,012 510.933,414	13	449.092,667 510.944,034	10.641
13	449.092,667 510.944,034	14	449.092,976 510.953,96	9.931
14	449.092,976 510.953,96	15	449.092,802 510.963,921	9.962
15	449.092,802 510.963,921	1	449.091,826 510.974,215	10.34

** Lungimile segmentelor sunt determinate în planul de proiecție Stereo 70 și sunt rotunjite la 1 milimetru.

*** Distanța dintre puncte este formată din segmente cumulate ce sunt mai mici decât valoarea 1 milimetru.

**DATE DESPRE IMOBILUL NR. 2521**

Oficiul de Cadastru și Publicitate Imobiliară SIBIU
Biroul de Cadastru și Publicitate Imobiliară Medias

A. Partea I. Descrierea imobilului

TEREN Extravilan

Adresa: Jud. Sibiu

Nr. Crt	Nr cadastral Nr. topografic	Suprafața* (mp)	Observații / Referințe
A1		200	Sector cadastral:64 Teren neimprejmuit;

B. Partea II. Proprietari și acte

Inscrieri privitoare la dreptul de proprietate și alte drepturi reale	Referințe
/	
Act Administrativ nr. 974/6, din 14/07/1995 emis de CJSDPAT SIBIU (TITLU DE PROPRIETATE);	
B1	A1
Intabulare, drept de PROPRIETATE, dobândit prin Reconstituire, cota actuala 1/1	
1) POTOACĂ MARILENA 2) SABIA DUȚI 3) SABIA GHEORGHE 4) SABIA PETRU 5) SEICEAN MARIA 6) SABIA AUREL	

C. Partea III. SARCINI .

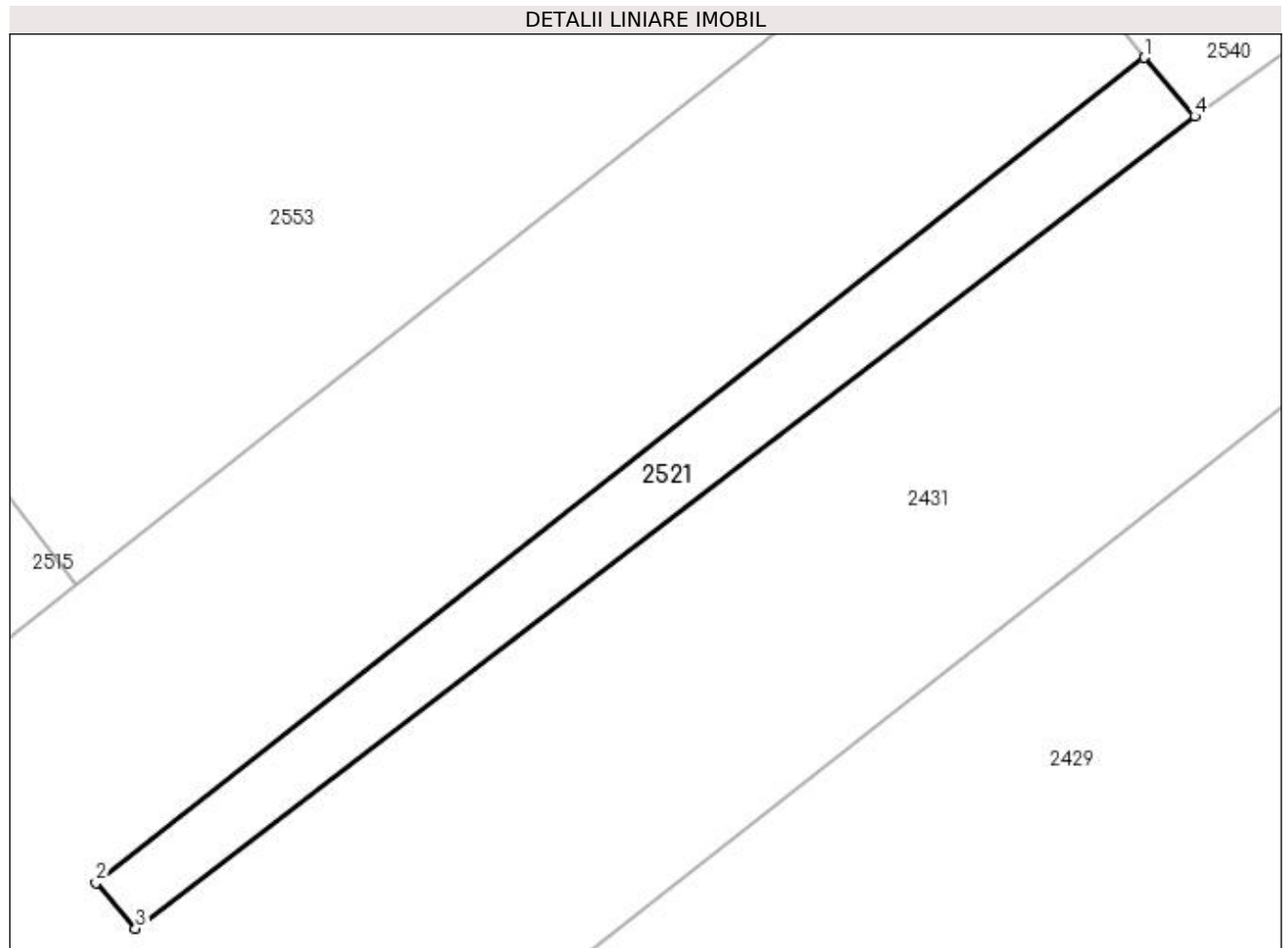
Inscrieri privind dezmembramintele dreptului de proprietate, drepturi reale de garanție și sarcini	Referințe
NU SUNT	

Anexa Nr. 1 La Partea I

Teren

Nr cadastral	Suprafaţa (mp)*	Observații / Referințe
	200	

* Suprafața este determinată în planul de proiecție Stereo 70.



Date referitoare la teren

Crt	Categorie folosință	Intra vilan	Suprafața (mp)	Tarla	Parcelă	Nr. topo	Observații / Referințe
1	faneata	NU	200	69	3704	-	taluz

Lungime Segmente

1) Valorile lungimilor segmentelor sunt obținute din proiecție în plan.

Punct început	X / Y	Punct sfârșit	X / Y	Lungime segment (** (m)
1	449.515,595 512.188,63	2	449.466,659 512.150,121	62.271
2	449.466,659 512.150,121	3	449.468,509 512.148,0	2.814
3	449.468,509 512.148,0	4	449.517,961 512.185,889	62.298
4	449.517,961 512.185,889	1	449.515,595 512.188,63	3.62

**** Lungimile segmentelor sunt determinate în planul de proiecție Stereo 70 și sunt rotunjite la 1 milimetru.**

***** Distanța dintre puncte este formată din segmente cumulate ce sunt mai mici decât valoarea 1 milimetru.**

**DATE DESPRE IMOBILUL NR. 2522**

Oficiul de Cadastru și Publicitate Imobiliară SIBIU
Biroul de Cadastru și Publicitate Imobiliară Medias

A. Partea I. Descrierea imobilului

TEREN Extravilan

Adresa: Jud. Sibiu

Nr. Crt	Nr cadastral Nr. topografic	Suprafața* (mp)	Observații / Referințe
A1		700	Sector cadastral:64 Teren neimprejmuit;

B. Partea II. Proprietari și acte

Inscrieri privitoare la dreptul de proprietate și alte drepturi reale	Referințe
/	
Act Administrativ nr. 54, din 26/01/2004 emis de INSTITUTIA PREFECTULUI JUDETUL SIBIU (ORDIN);	
B1	A1
Intabulare, drept de PROPRIETATE, dobandit prin Lege, cota actuala 1/1 1) MUNICIPIUL MEDIAS DOMENIUL PRIVAT, CIF:4240677	

C. Partea III. SARCINI .

Inscrieri privind dezmembramintele dreptului de proprietate, drepturi reale de garanție și sarcini	Referințe
NU SUNT	

Anexa Nr. 1 La Partea I

Teren

Nr cadastral	Suprafața (mp)*	Observații / Referințe
	700	

* Suprafața este determinată în planul de proiecție Stereo 70.



Date referitoare la teren

Crt	Categorie folosință	Intra vilan	Suprafața (mp)	Tarla	Parcelă	Nr. topo	Observații / Referințe
1	ape curgătoare	NU	700	68	3663	-	

Lungime Segmente

1) Valorile lungimilor segmentelor sunt obținute din proiecție în plan.

Punct început	X / Y	Punct sfârșit	X / Y	Lungime segment	Punct început	X / Y	Punct sfârșit	X / Y	Lungime segment	Punct început	X / Y	Punct sfârșit	X / Y	Lungime segment
1	449.208,282 511.635,547	2	449.187,493 511.644,802	22.756	2	449.187,493 511.644,802	3	449.180,256 511.648,207	7.998	3	449.180,256 511.648,207	4	449.165,249 511.649,676	15.079
4	449.165,249 511.649,676	5	449.151,264 511.654,276	14.721	5	449.151,264 511.654,276	6	449.133,872 511.660,986	18.642	6	449.133,872 511.660,986	7	449.120,55 511.661,567	13.335
7	449.120,55 511.661,567	8	449.102,606 511.666,412	18.586	8	449.102,606 511.666,412	9	449.092,422 511.674,323	12.896	9	449.092,422 511.674,323	10	449.083,276 511.683,863	13.216
10	449.083,276 511.683,863	11	449.074,773 511.688,917	9.892	11	449.074,773 511.688,917	12	449.065,94 511.695,201	10.84	12	449.065,94 511.695,201	13	449.059,491 511.697,479	6.84
13	449.059,491 511.697,479	14	449.050,229 511.700,338	9.692	14	449.050,229 511.700,338	15	449.050,145 511.699,933	0.414	15	449.050,145 511.699,933	16	449.059,433 511.697,306	9.652

Punct început	X / Y	Punct sfârșit	X / Y	Lungime segment	Punct început	X / Y	Punct sfârșit	X / Y	Lungime segment	Punct început	X / Y	Punct sfârșit	X / Y	Lungime segment
16	449.059,433 511.697,306	17	449.065,479 511.695,039	6.457	17	449.065,479 511.695,039	18	449.074,474 511.688,615	11.054	18	449.074,474 511.688,615	19	449.083,042 511.683,691	9.882
19	449.083,042 511.683,691	20	449.092,06 511.673,762	13.413	20	449.092,06 511.673,762	21	449.102,436 511.666,165	12.86	21	449.102,436 511.666,165	22	449.120,309 511.660,972	18.612
22	449.120,309 511.660,972	23	449.133,869 511.660,47	13.57	23	449.133,869 511.660,47	24	449.151,035 511.653,767	18.428	24	449.151,035 511.653,767	25	449.165,312 511.649,091	15.023
25	449.165,312 511.649,091	26	449.180,477 511.647,592	15.239	26	449.180,477 511.647,592	27	449.187,194 511.644,33	7.468	27	449.187,194 511.644,33	28	449.207,854 511.634,778	22.761
28	449.207,854 511.634,778	29	449.239,163 511.619,988	34.626	29	449.239,163 511.619,988	30	449.258,43 511.619,988	19.267	30	449.258,43 511.619,988	31	449.282,858 511.615,861	24.774
31	449.282,858 511.615,861	32	449.294,9 511.610,014	13.386	32	449.294,9 511.610,014	33	449.319,06 511.597,177	27.359	33	449.319,06 511.597,177	34	449.340,48 511.585,197	24.543
34	449.340,48 511.585,197	35	449.367,573 511.580,724	27.459	35	449.367,573 511.580,724	36	449.388,752 511.580,724	21.179	36	449.388,752 511.580,724	37	449.407,318 511.580,033	18.579
37	449.407,318 511.580,033	38	449.419,852 511.582,841	12.845	38	449.419,852 511.582,841	39	449.432,726 511.576,545	14.331	39	449.432,726 511.576,545	40	449.447,096 511.571,13	15.356
40	449.447,096 511.571,13	41	449.468,034 511.564,26	22.037	41	449.468,034 511.564,26	42	449.496,993 511.557,347	29.773	42	449.496,993 511.557,347	43	449.518,906 511.552,45	22.454
43	449.518,906 511.552,45	44	449.565,208 511.547,061	46.614	44	449.565,208 511.547,061	45	449.597,136 511.547,343	31.93	45	449.597,136 511.547,343	46	449.617,638 511.550,856	20.801
46	449.617,638 511.550,856	47	449.632,041 511.546,553	15.032	47	449.632,041 511.546,553	48	449.660,446 511.543,6	28.558	48	449.660,446 511.543,6	49	449.680,776 511.545,274	20.399
49	449.680,776 511.545,274	50	449.704,934 511.551,823	25.029	50	449.704,934 511.551,823	51	449.721,682 511.556,756	17.46	51	449.721,682 511.556,756	52	449.736,379 511.559,986	15.047
52	449.736,379 511.559,986	53	449.752,545 511.560,01	16.166	53	449.752,545 511.560,01	54	449.771,651 511.561,597	19.171	54	449.771,651 511.561,597	55	449.791,491 511.561,682	19.841
55	449.791,491 511.561,682	56	449.804,41 511.565,605	13.502	56	449.804,41 511.565,605	57	449.804,901 511.566,154	0.736	57	449.804,901 511.566,154	58	449.791,919 511.562,236	13.56
58	449.791,919 511.562,236	59	449.772,078 511.562,236	19.84	59	449.772,078 511.562,236	60	449.752,973 511.560,522	19.182	60	449.752,973 511.560,522	61	449.736,806 511.560,522	16.166
61	449.736,806 511.560,522	62	449.722,11 511.557,338	15.037	62	449.722,11 511.557,338	63	449.705,454 511.552,441	17.361	63	449.705,454 511.552,441	64	449.681,204 511.545,829	25.135
64	449.681,204 511.545,829	65	449.660,874 511.544,115	20.403	65	449.660,874 511.544,115	66	449.632,469 511.547,145	28.566	66	449.632,469 511.547,145	67	449.618,082 511.551,533	15.041
67	449.618,082 511.551,533	68	449.597,564 511.547,989	20.822	68	449.597,564 511.547,989	69	449.565,566 511.547,989	31.998	69	449.565,566 511.547,989	70	449.519,415 511.553,833	46.519
70	449.519,415 511.553,833	71	449.497,831 511.558,503	22.084	71	449.497,831 511.558,503	72	449.468,872 511.565,416	29.773	72	449.468,872 511.565,416	73	449.448,125 511.572,762	22.009
73	449.448,125 511.572,762	74	449.433,756 511.578,178	15.356	74	449.433,756 511.578,178	75	449.420,14 511.584,659	15.079	75	449.420,14 511.584,659	76	449.407,606 511.581,85	12.845
76	449.407,606 511.581,85	77	449.389,236 511.581,85	18.37	77	449.389,236 511.581,85	78	449.368,057 511.581,85	21.179	78	449.368,057 511.581,85	79	449.341,175 511.586,421	27.268
79	449.341,175 511.586,421	80	449.319,755 511.598,401	24.543	80	449.319,755 511.598,401	81	449.295,327 511.610,783	27.387	81	449.295,327 511.610,783	82	449.283,285 511.616,63	13.386
82	449.283,285 511.616,63	83	449.258,858 511.620,758	24.774	83	449.258,858 511.620,758	84	449.239,695 511.621,016	19.165	84	449.239,695 511.621,016	1	449.208,282 511.635,547	34.611

** Lungimile segmentelor sunt determinate în planul de proiecție Stereo 70 și sunt rotunjite la 1 milimetru.

*** Distanța dintre puncte este formată din segmente cumulate ce sunt mai mici decât valoarea 1 milimetru.

**DATE DESPRE IMOBILUL NR. 2523**

Oficiul de Cadastru și Publicitate Imobiliară SIBIU
Biroul de Cadastru și Publicitate Imobiliară Medias

A. Partea I. Descrierea imobilului

TEREN Extravilan

Adresa: Jud. Sibiu

Nr. Crt	Nr cadastral Nr. topografic	Suprafața* (mp)	Observații / Referințe
A1		400	Sector cadastral:64 Teren neimprejmuit;

B. Partea II. Proprietari și acte

Inscrieri privitoare la dreptul de proprietate și alte drepturi reale	Referințe
/	
Act Administrativ nr. 54, din 26/01/2004 emis de INSTITUTIA PREFECTULUI JUDETUL SIBIU (ORDIN);	
B1	A1
Intabulare, drept de PROPRIETATE, dobandit prin Lege, cota actuala 1/1 1) MUNICIPIUL MEDIAS DOMENIUL PRIVAT, CIF:4240677	

C. Partea III. SARCINI .

Inscrieri privind dezmembramintele dreptului de proprietate, drepturi reale de garanție și sarcini	Referințe
NU SUNT	

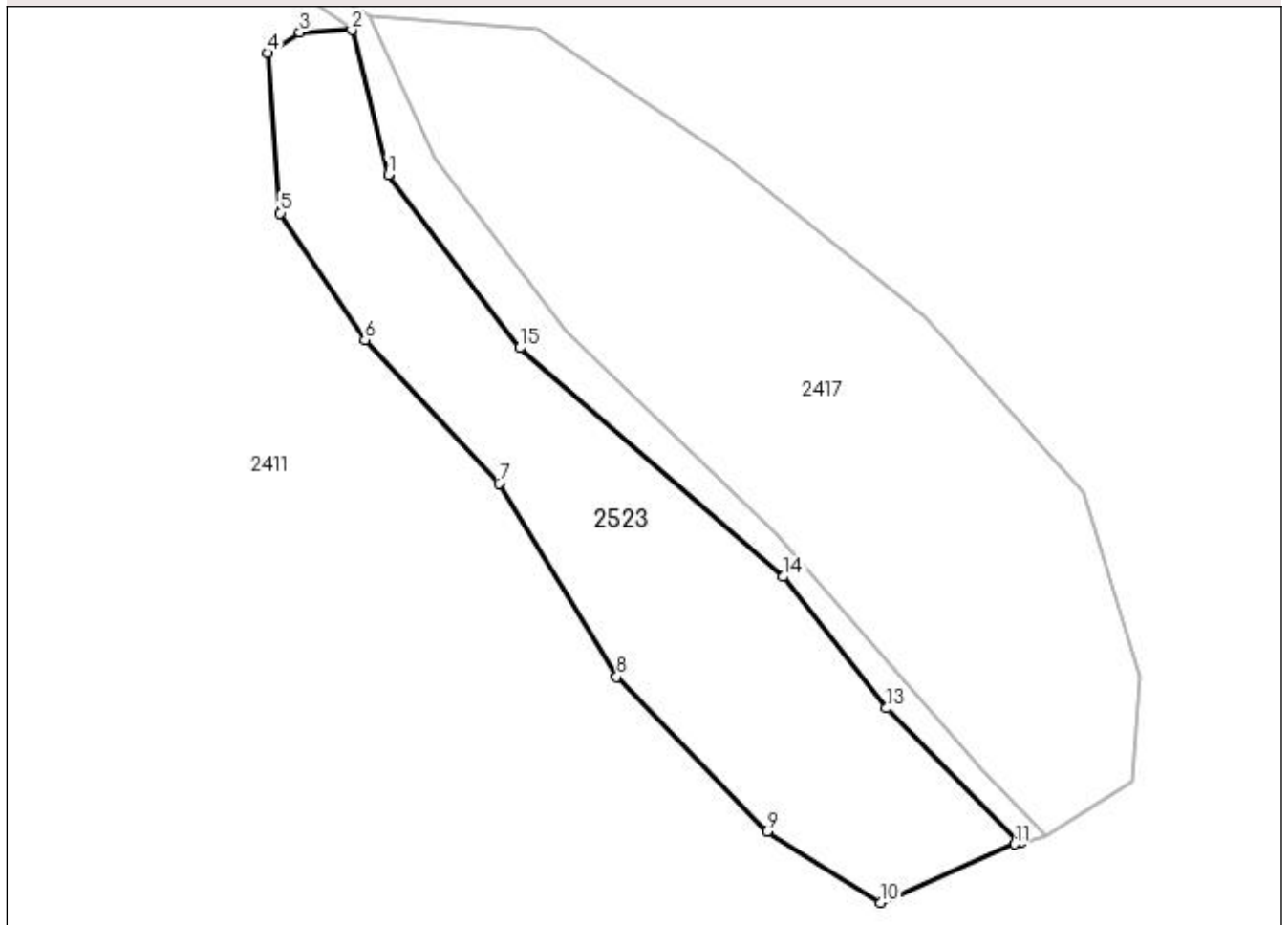
Anexa Nr. 1 La Partea I

Teren

Nr cadastral	Suprafața (mp)*	Observații / Referințe
	400	

* Suprafața este determinată în planul de proiecție Stereo 70.

DETALII LINIARE IMOBIL



Date referitoare la teren

Crt	Categorie folosință	Intra vilan	Suprafața (mp)	Tarla	Parcelă	Nr. topo	Observații / Referințe
1	padure	NU	400	68	3682	-	

Lungime Segmente

1) Valorile lungimilor segmentelor sunt obținute din proiecție în plan.

Punct început	X / Y	Punct sfârșit	X / Y	Lungime segment (** (m)
1	449.742,654 511.347,325	2	449.740,756 511.354,816	7.728
2	449.740,756 511.354,816	3	449.738,062 511.354,688	2.697
3	449.738,062 511.354,688	4	449.736,39 511.353,616	1.987
4	449.736,39 511.353,616	5	449.737,057 511.345,333	8.31
5	449.737,057 511.345,333	6	449.741,439 511.338,763	7.897

Punct început	X / Y	Punct sfârşit	X / Y	Lungime segment (** (m)
6	449.741,439 511.338,763	7	449.748,394 511.331,337	10.174
7	449.748,394 511.331,337	8	449.754,491 511.321,34	11.71
8	449.754,491 511.321,34	9	449.762,271 511.313,324	11.171
9	449.762,271 511.313,324	10	449.768,165 511.309,643	6.949
10	449.768,165 511.309,643	11	449.775,105 511.312,675	7.573
11	449.775,105 511.312,675	12	449.775,412 511.312,743	0.314
12	449.775,412 511.312,743	13	449.768,456 511.319,703	9.84
13	449.768,456 511.319,703	14	449.763,093 511.326,507	8.663
14	449.763,093 511.326,507	15	449.749,472 511.338,357	18.055
15	449.749,472 511.338,357	1	449.742,654 511.347,325	11.265

** Lungimile segmentelor sunt determinate în planul de proiecţie Stereo 70 şi sunt rotunjite la 1 milimetru.

*** Distanţa dintre puncte este formată din segmente cumulate ce sunt mai mici decât valoarea 1 milimetru.

**DATE DESPRE IMOBILUL NR. 2524**

Oficiul de Cadastru și Publicitate Imobiliară SIBIU
Biroul de Cadastru și Publicitate Imobiliară Medias

A. Partea I. Descrierea imobilului

TEREN Extravilan

Adresa: Jud. Sibiu

Nr. Crt	Nr cadastral Nr. topografic	Suprafața* (mp)	Observații / Referințe
A1		2.000	Sector cadastral:64 Teren neimprejmuit;

B. Partea II. Proprietari și acte

Inscrieri privitoare la dreptul de proprietate și alte drepturi reale	Referințe
/	
Act Administrativ nr. 694/6, din 14/06/1995 emis de CJSDPAT SIBIU (TITLU DE PROPRIETATE);	
B1	A1
Intabulare, drept de PROPRIETATE, dobândit prin Reconstituire, cota actuala 1/1	
1) JAMPA DUMITRU	
2) VÎLCEA ANA	
3) DEAC VIORICA	
4) GĂBAN MARIA	

C. Partea III. SARCINI .

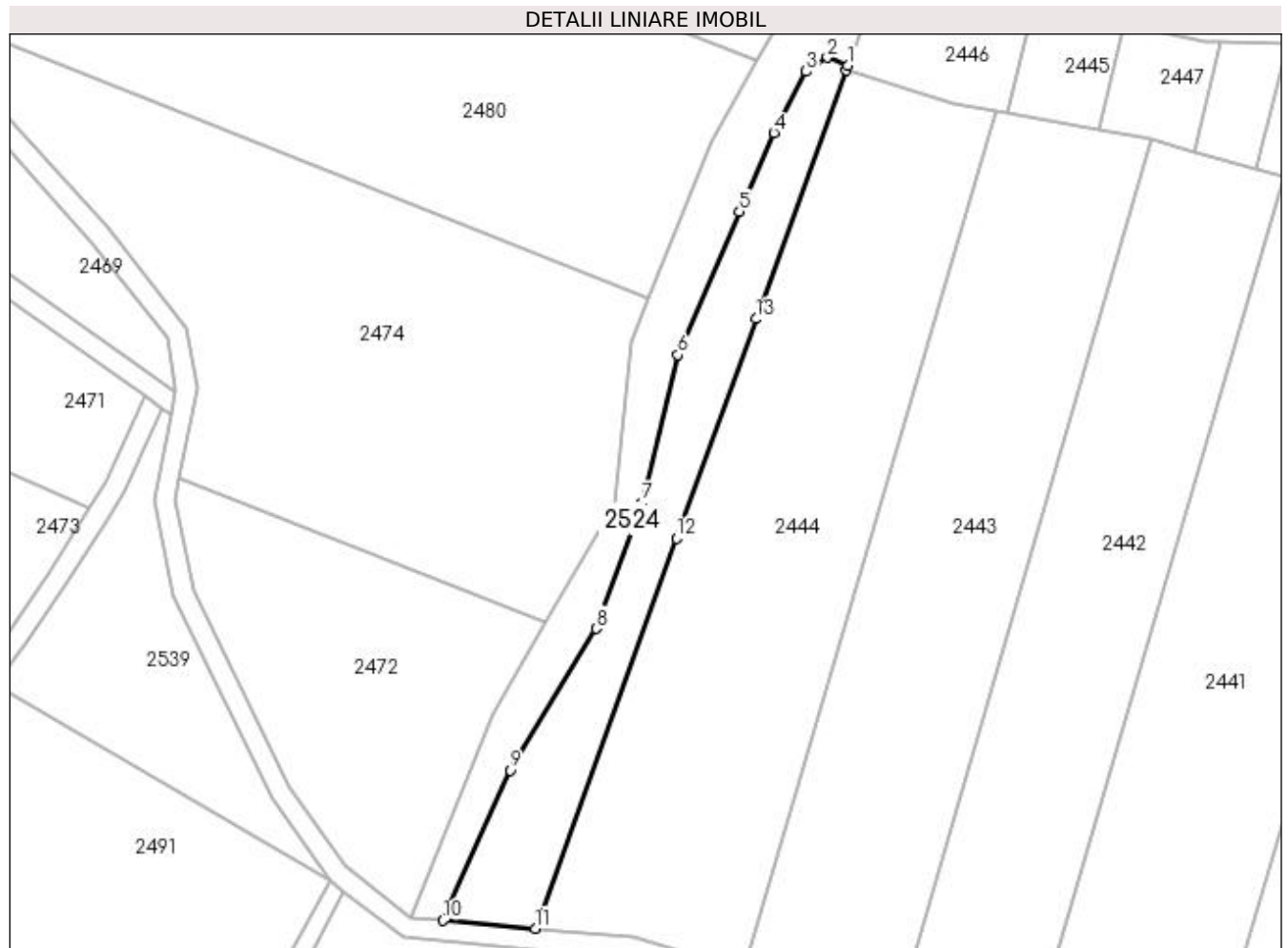
Inscrieri privind dezmembramintele dreptului de proprietate, drepturi reale de garanție și sarcini	Referințe
NU SUNT	

Anexa Nr. 1 La Partea I

Teren

Nr cadastral	Suprafaţa (mp)*	Observaţii / Referinţe
	2.000	

* Suprafaţa este determinată în planul de proiecţie Stereo 70.



Date referitoare la teren

Crt	Categorie folosinţă	Intra vilan	Suprafaţa (mp)	Tarla	Parcelă	Nr. topo	Observaţii / Referinţe
1	arabil	NU	2.000	69	3714/11/3	-	Diferența de suprafața la parcela cu ID 2539 și 2472

Lungime Segmente

1) Valorile lungimilor segmentelor sunt obținute din proiecție în plan.

Punct început	X / Y	Punct sfârșit	X / Y	Lungime segment (** (m)
1	450.074,525 512.453,605	2	450.070,586 512.455,168	4.238
2	450.070,586 512.455,168	3	450.066,436 512.452,48	4.945
3	450.066,436 512.452,48	4	450.060,143 512.440,594	13.449
4	450.060,143 512.440,594	5	450.053,505 512.425,232	16.735
5	450.053,505 512.425,232	6	450.041,506 512.397,46	30.253

Punct început	X / Y	Punct sfârşit	X / Y	Lungime segment (** (m)
6	450.041,506 512.397,46	7	450.034,625 512.368,719	29.553
7	450.034,625 512.368,719	8	450.025,648 512.344,287	26.029
8	450.025,648 512.344,287	9	450.008,886 512.316,805	32.19
9	450.008,886 512.316,805	10	449.995,927 512.287,632	31.922
10	449.995,927 512.287,632	11	450.013,787 512.286,06	17.929
11	450.013,787 512.286,06	12	450.041,254 512.361,827	80.592
12	450.041,254 512.361,827	13	450.056,699 512.404,431	45.317
13	450.056,699 512.404,431	14	450.074,22 512.452,762	51.409
14	450.074,22 512.452,762	1	450.074,525 512.453,605	0.897

** Lungimile segmentelor sunt determinate în planul de proiecție Stereo 70 și sunt rotunjite la 1 milimetru.

*** Distanța dintre puncte este formată din segmente cumulate ce sunt mai mici decât valoarea 1 milimetru.

**DATE DESPRE IMOBILUL NR. 2525**

Oficiul de Cadastru și Publicitate Imobiliară SIBIU
Biroul de Cadastru și Publicitate Imobiliară Medias

A. Partea I. Descrierea imobilului

TEREN Extravilan

Adresa: Jud. Sibiu

Nr. Crt	Nr cadastral Nr. topografic	Suprafața* (mp)	Observații / Referințe
A1	116401	700	Sector cadastral:64 Teren neimprejmuit;

B. Partea II. Proprietari și acte

Inscrieri privitoare la dreptul de proprietate și alte drepturi reale	Referințe
820 / 17/01/2022	
Act Administrativ nr. 796/6, din 16/06/1995 emis de CJSDPAT SIBIU (titlu de proprietate);	
B1	A1
Intabulare, drept de PROPRIETATE, dobândit prin Reconstituire, cota actuala 1/1 1) SCHNEIDER ANNELIESE	

C. Partea III. SARCINI .

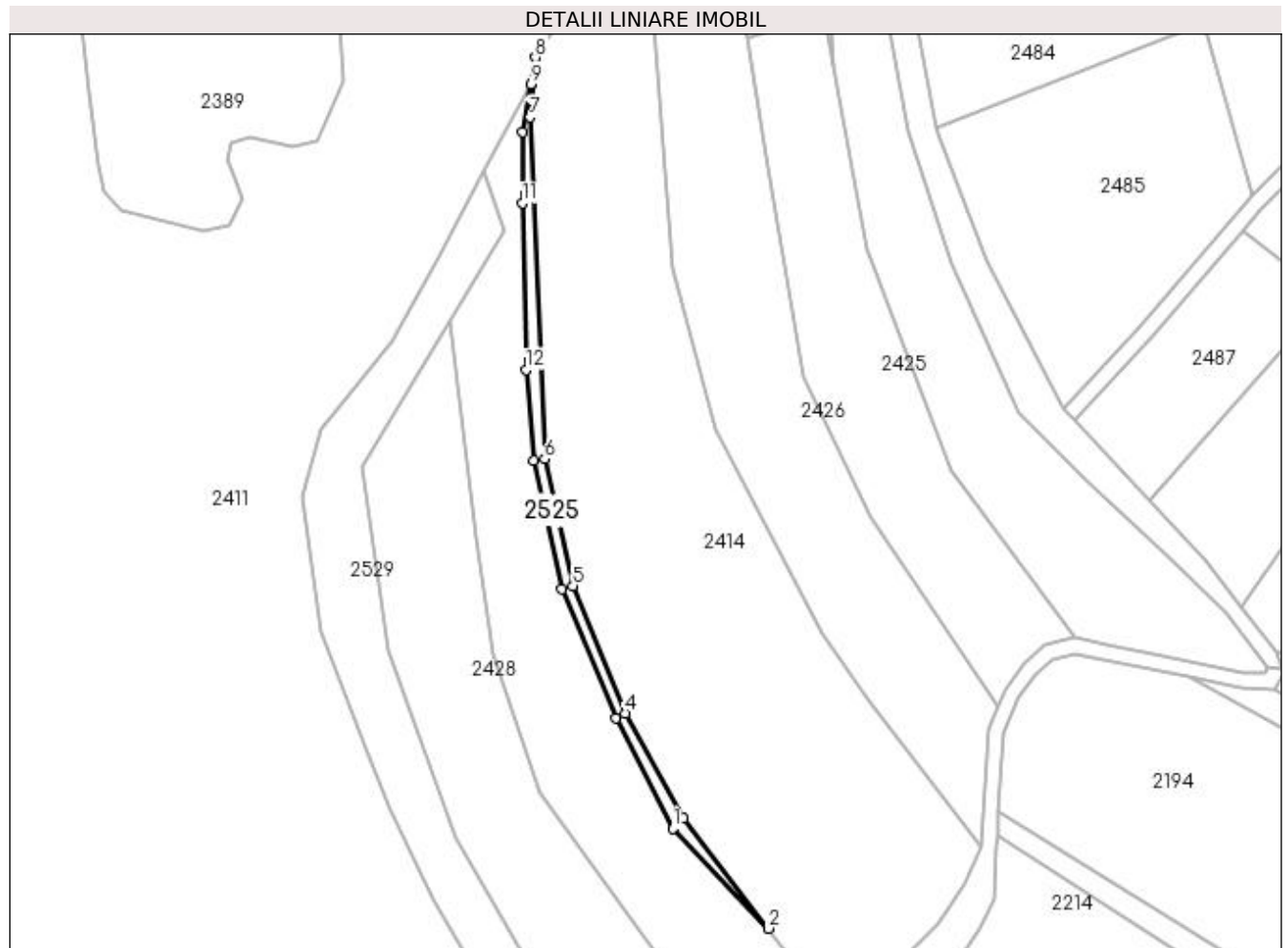
Inscrieri privind dezmembramintele dreptului de proprietate, drepturi reale de garanție și sarcini	Referințe
NU SUNT	

Anexa Nr. 1 La Partea I

Teren

Nr cadastral	Suprafața (mp)*	Observații / Referințe
116401	700	

* Suprafața este determinată în planul de proiecție Stereo 70.



Date referitoare la teren

Crt	Categorie folosință	Intra vilan	Suprafața (mp)	Tarla	Parcelă	Nr. topo	Observații / Referințe
1	faneata	NU	700	69	3698	-	taluz

Lungime Segmente

1) Valorile lungimilor segmentelor sunt obținute din proiecție în plan.

Punct început	X / Y	Punct sfârșit	X / Y	Lungime segment (** (m)
1	449.624,969 511.825,041	2	449.650,422 511.798,498	36.775
2	449.650,422 511.798,498	3	449.627,703 511.827,735	37.026
3	449.627,703 511.827,735	4	449.612,371 511.855,719	31.909
4	449.612,371 511.855,719	5	449.598,305 511.889,633	36.715
5	449.598,305 511.889,633	6	449.590,841 511.923,385	34.567

Punct început	X / Y	Punct sfârşit	X / Y	Lungime segment (** (m)
6	449.590,841 511.923,385	7	449.587,0 512.014,246	90.942
7	449.587,0 512.014,246	8	449.588,361 512.030,127	15.939
8	449.588,361 512.030,127	9	449.587,172 512.023,041	7.185
9	449.587,172 512.023,041	10	449.585,039 512.010,328	12.891
10	449.585,039 512.010,328	11	449.584,908 511.991,448	18.88
11	449.584,908 511.991,448	12	449.585,824 511.947,049	44.408
12	449.585,824 511.947,049	13	449.587,846 511.923,002	24.132
13	449.587,846 511.923,002	14	449.595,459 511.888,68	35.156
14	449.595,459 511.888,68	15	449.609,709 511.854,385	37.138
15	449.609,709 511.854,385	1	449.624,969 511.825,041	33.075

** Lungimile segmentelor sunt determinate în planul de proiecție Stereo 70 și sunt rotunjite la 1 milimetru.

*** Distanța dintre puncte este formată din segmente cumulate ce sunt mai mici decât valoarea 1 milimetru.

**DATE DESPRE IMOBILUL NR. 2526**

Oficiul de Cadastru și Publicitate Imobiliară SIBIU
Biroul de Cadastru și Publicitate Imobiliară Medias

A. Partea I. Descrierea imobilului

TEREN Extravilan

Adresa: Jud. Sibiu

Nr. Crt	Nr cadastral Nr. topografic	Suprafața* (mp)	Observații / Referințe
A1		5.100	Sector cadastral:64 Teren neimprejmuit;

B. Partea II. Proprietari și acte

Inscrieri privitoare la dreptul de proprietate și alte drepturi reale	Referințe
/	
Act Administrativ nr. 798/6, din 16/06/1995 emis de CJSDPAT SIBIU (TITLU DE PROPRIETATE);	
B1	A1
Intabulare, drept de PROPRIETATE, dobândit prin Reconstituire, cota actuala 1/1	
1) POPA SAFTA	
2) STANCIU LEONTE	

C. Partea III. SARCINI .

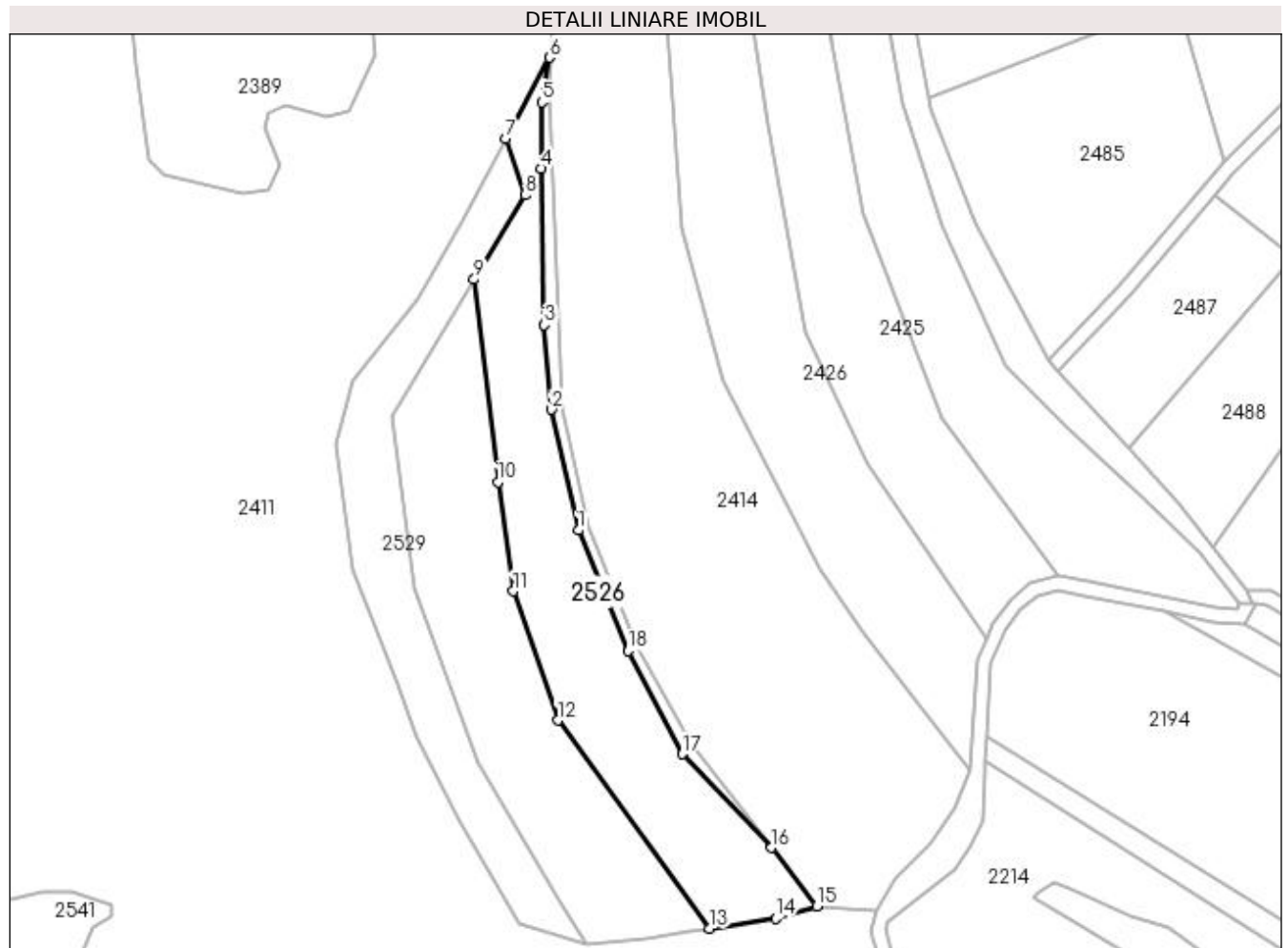
Inscrieri privind dezmembramintele dreptului de proprietate, drepturi reale de garanție și sarcini	Referințe
NU SUNT	

Anexa Nr. 1 La Partea I

Teren

Nr cadastral	Suprafața (mp)*	Observații / Referințe
	5.100	

* Suprafața este determinată în planul de proiecție Stereo 70.



Date referitoare la teren

Crt	Categorie folosință	Intravilan	Suprafața (mp)	Tarla	Parcelă	Nr. topo	Observații / Referințe
1	arabil	NU	5.100	69	3697/1	-	

Lungime Segmente

1) Valorile lungimilor segmentelor sunt obținute din proiecție în plan.

Punct început	X / Y	Punct sfârșit	X / Y	Lungime segment (** (m)
1	449.595,459 511.888,68	2	449.587,846 511.923,002	35.156
2	449.587,846 511.923,002	3	449.585,824 511.947,049	24.132
3	449.585,824 511.947,049	4	449.584,908 511.991,448	44.408
4	449.584,908 511.991,448	5	449.585,039 512.010,328	18.88
5	449.585,039 512.010,328	6	449.587,172 512.023,041	12.891

Punct început	X / Y	Punct sfârșit	X / Y	Lungime segment (** (m)
6	449.587,172 512.023,041	7	449.574,818 511.999,973	26.168
7	449.574,818 511.999,973	8	449.580,319 511.983,989	16.904
8	449.580,319 511.983,989	9	449.565,858 511.959,978	28.03
9	449.565,858 511.959,978	10	449.572,645 511.902,381	57.995
10	449.572,645 511.902,381	11	449.576,953 511.871,329	31.35
11	449.576,953 511.871,329	12	449.589,635 511.834,669	38.792
12	449.589,635 511.834,669	13	449.632,736 511.775,489	73.212
13	449.632,736 511.775,489	14	449.651,592 511.778,356	19.073
14	449.651,592 511.778,356	15	449.663,269 511.781,763	12.164
15	449.663,269 511.781,763	16	449.650,422 511.798,498	21.098
16	449.650,422 511.798,498	17	449.624,969 511.825,041	36.775
17	449.624,969 511.825,041	18	449.609,709 511.854,385	33.075
18	449.609,709 511.854,385	1	449.595,459 511.888,68	37.138

** Lungimile segmentelor sunt determinate în planul de proiecție Stereo 70 și sunt rotunjite la 1 milimetru.

*** Distanța dintre puncte este formată din segmente cumulate ce sunt mai mici decât valoarea 1 milimetru.

**DATE DESPRE IMOBILUL NR. 2527**

Oficiul de Cadastru și Publicitate Imobiliară SIBIU
Biroul de Cadastru și Publicitate Imobiliară Medias

A. Partea I. Descrierea imobilului

TEREN Extravilan

Adresa: Jud. Sibiu

Nr. Crt	Nr cadastral Nr. topografic	Suprafața* (mp)	Observații / Referințe
A1		1.200	Sector cadastral:64 Teren neimprejmuit;

B. Partea II. Proprietari și acte

Inscrieri privitoare la dreptul de proprietate și alte drepturi reale	Referințe
/	
Act Administrativ nr. 689/6, din 13/06/1995 emis de CJSDPAT SIBIU (TITLU DE PROPRIETATE);	
B1	A1
Intabulare, drept de PROPRIETATE, dobândit prin Reconstituire, cota actuala 1/1	
1) SUSCĂ MARIA	
2) BUCȘĂ DUMITRU	

C. Partea III. SARCINI .


Inscrieri privind dezmembramintele dreptului de proprietate, drepturi reale de garanție și sarcini	Referințe
NU SUNT	

Anexa Nr. 1 La Partea I

Teren

Nr cadastral	Suprafața (mp)*	Observații / Referințe
	1.200	

* Suprafața este determinată în planul de proiecție Stereo 70.



Date referitoare la teren

Crt	Categorie folosință	Intra vilan	Suprafața (mp)	Tarla	Parcelă	Nr. topo	Observații / Referințe
1	arabil	NU	1.200	69	3726/18	-	

Lungime Segmente

1) Valorile lungimilor segmentelor sunt obținute din proiecție în plan.

Punct început	X / Y	Punct sfârșit	X / Y	Lungime segment (** (m)
1	450.064,461 511.974,516	2	450.012,633 511.994,227	55.45
2	450.012,633 511.994,227	3	449.989,708 511.998,23	23.271
3	449.989,708 511.998,23	4	449.965,411 511.997,964	24.299
4	449.965,411 511.997,964	5	450.007,14 511.990,567	42.379
5	450.007,14 511.990,567	6	450.027,145 511.982,4	21.608

Punct început	X / Y	Punct sfârşit	X / Y	Lungime segment (** (m)
6	450.027,145 511.982,4	7	450.054,056 511.970,318	29.499
7	450.054,056 511.970,318	8	450.091,553 511.944,666	45.431
8	450.091,553 511.944,666	9	450.126,532 511.899,966	56.76
9	450.126,532 511.899,966	10	450.128,853 511.907,146	7.546
10	450.128,853 511.907,146	11	450.096,372 511.949,574	53.434
11	450.096,372 511.949,574	1	450.064,461 511.974,516	40.502

** Lungimile segmentelor sunt determinate în planul de proiecție Stereo 70 și sunt rotunjite la 1 milimetru.

*** Distanța dintre puncte este formată din segmente cumulate ce sunt mai mici decât valoarea 1 milimetru.

**DATE DESPRE IMOBILUL NR. 2528**

Oficiul de Cadastru și Publicitate Imobiliară SIBIU
Biroul de Cadastru și Publicitate Imobiliară Medias

A. Partea I. Descrierea imobilului

TEREN Extravilan

Adresa: Jud. Sibiu

Nr. Crt	Nr cadastral Nr. topografic	Suprafața* (mp)	Observații / Referințe
A1		1.034	Sector cadastral:64 Teren neimprejmuit;

B. Partea II. Proprietari și acte

Inscrieri privitoare la dreptul de proprietate și alte drepturi reale		Referințe
/		
Act Normativ nr. 7, din 13/03/1996 emis de PARLAMENTUL ROMANIEI (lege);		
B1	Inscrierea provizorie, drept de PROPRIETATE, dobandit prin Lege, cota actuala 1/1 1) MUNICIPIUL MEDIAS , CIF:4240677, proprietar neidentificat	A1

C. Partea III. SARCINI .

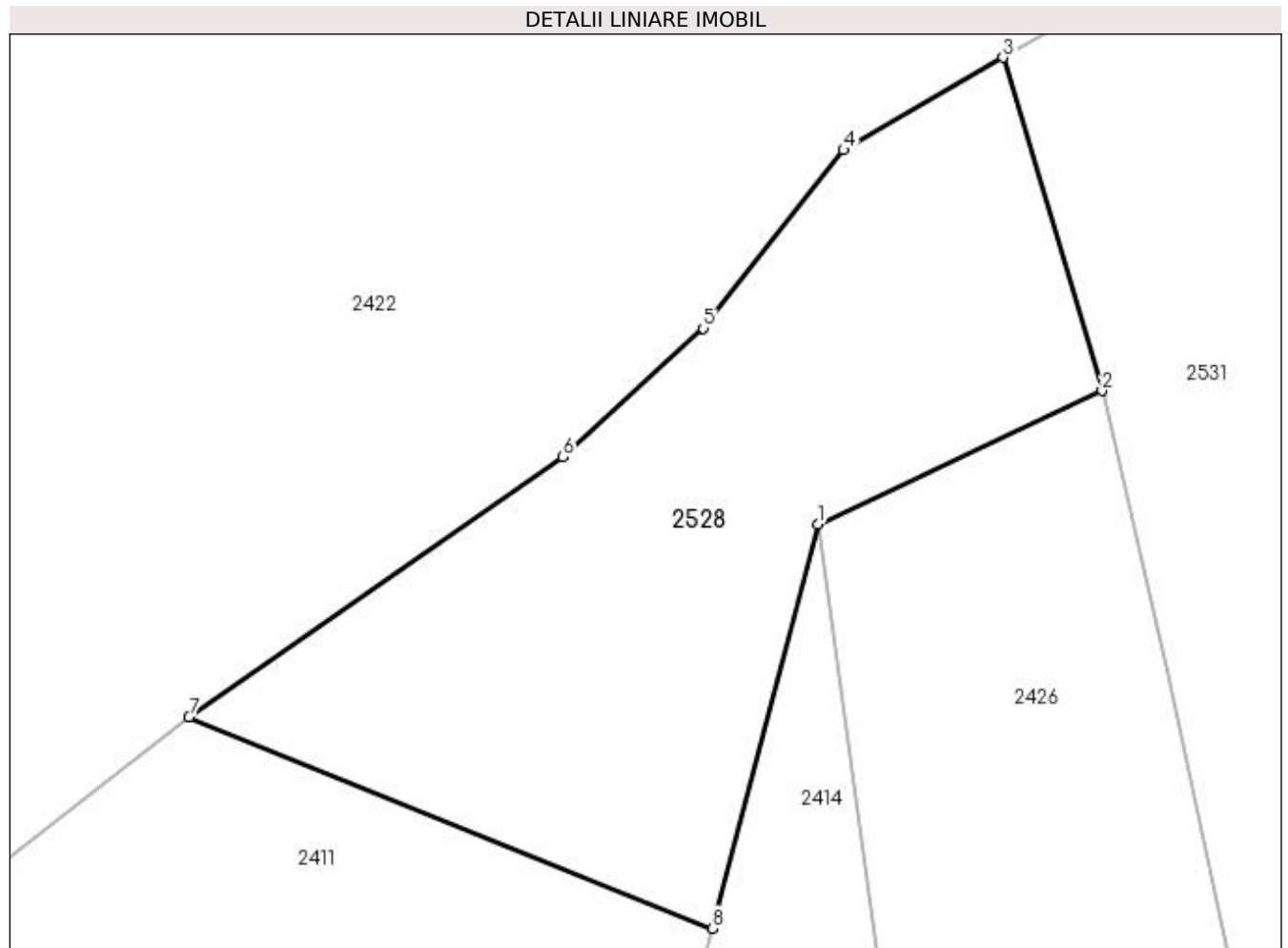
Inscrieri privind dezmembramintele dreptului de proprietate, drepturi reale de garanție și sarcini	Referințe
NU SUNT	

Anexa Nr. 1 La Partea I

Teren

Nr cadastral	Suprafața (mp)*	Observații / Referințe
	1.034	

* Suprafața este determinată în planul de proiecție Stereo 70.



Date referitoare la teren

Crt	Categorie folosință	Intra vilan	Suprafața (mp)	Tarla	Parcelă	Nr. topo	Observații / Referințe
1	faneata	NU	1.034	69	3702/3	-	

Lungime Segmente

1) Valorile lungimilor segmentelor sunt obținute din proiecție în plan.

Punct început	X / Y	Punct sfârșit	X / Y	Lungime segment (** (m)
1	449.613,214 512.093,692	2	449.630,18 512.101,65	18.74
2	449.630,18 512.101,65	3	449.624,274 512.121,537	20.746
3	449.624,274 512.121,537	4	449.614,759 512.116,012	11.003
4	449.614,759 512.116,012	5	449.606,383 512.105,375	13.539
5	449.606,383 512.105,375	6	449.598,008 512.097,702	11.359

Punct început	X / Y	Punct sfârșit	X / Y	Lungime segment (** (m)
6	449.598,008 512.097,702	7	449.575,673 512.082,182	27.198
7	449.575,673 512.082,182	8	449.606,931 512.069,584	33.701
8	449.606,931 512.069,584	1	449.613,214 512.093,692	24.914

** Lungimile segmentelor sunt determinate în planul de proiecție Stereo 70 și sunt rotunjite la 1 milimetru.

*** Distanța dintre puncte este formată din segmente cumulate ce sunt mai mici decât valoarea 1 milimetru.

**DATE DESPRE IMOBILUL NR. 2529**

Oficiul de Cadastru și Publicitate Imobiliară SIBIU
Biroul de Cadastru și Publicitate Imobiliară Medias

A. Partea I. Descrierea imobilului

TEREN Extravilan

Adresa: Jud. Sibiu

Nr. Crt	Nr cadastral Nr. topografic	Suprafața* (mp)	Observații / Referințe
A1		3.300	Sector cadastral:64 Teren neimprejmuit;

B. Partea II. Proprietari și acte

Inscrieri privitoare la dreptul de proprietate și alte drepturi reale	Referințe
/	
Act Normativ nr. 7, din 13/03/1996 emis de PARLAMENTUL ROMANIEI (lege);	
B1	A1
Inscrierea provizorie, drept de PROPRIETATE, dobandit prin Lege, cota actuala 1/1 1) MUNICIPIUL MEDIAS , CIF:4240677, proprietar neidentificat	

C. Partea III. SARCINI .

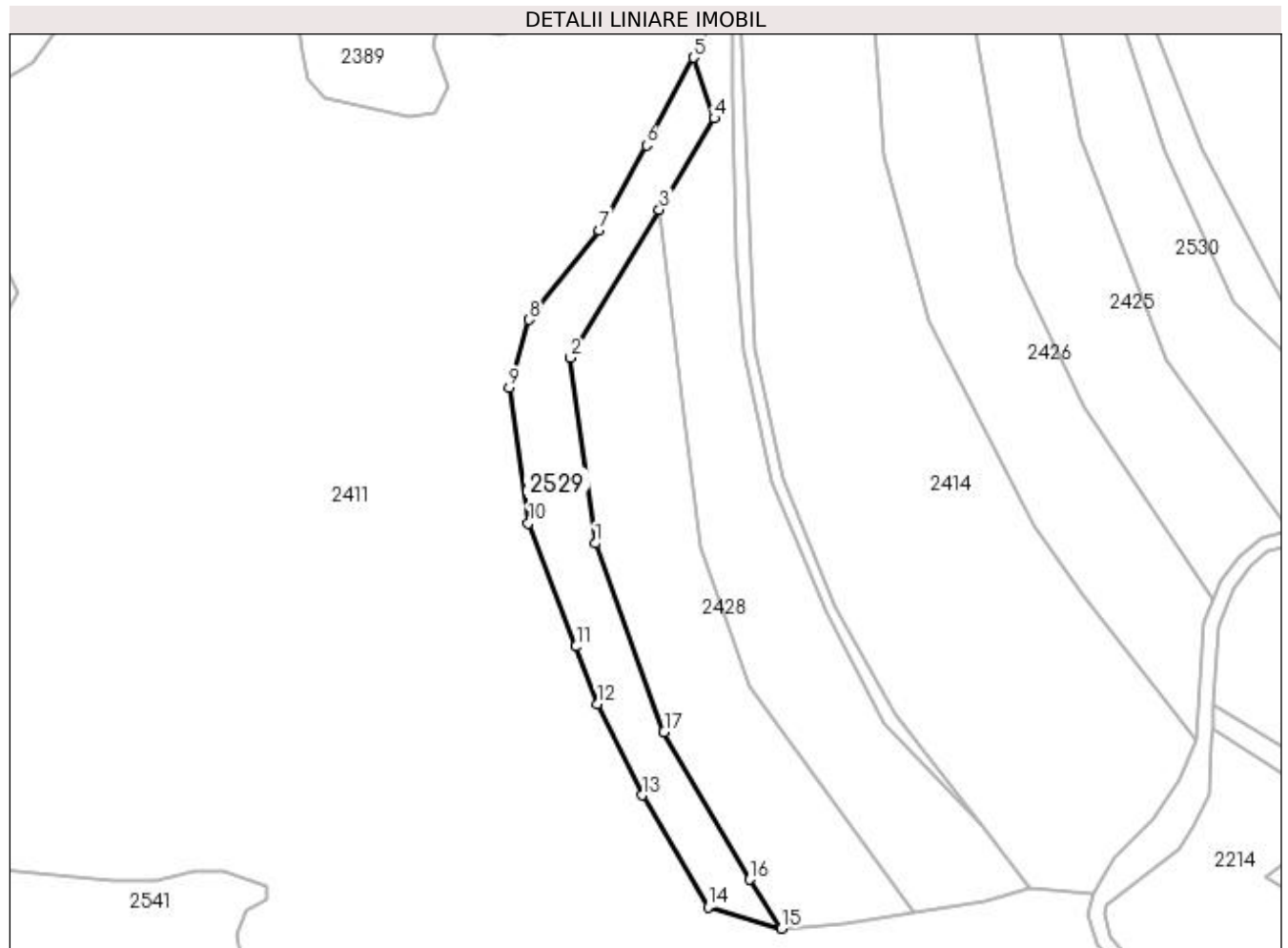
Inscrieri privind dezmembramintele dreptului de proprietate, drepturi reale de garanție și sarcini	Referințe
NU SUNT	

Anexa Nr. 1 La Partea I

Teren

Nr cadastral	Suprafața (mp)*	Observații / Referințe
	3.300	

* Suprafața este determinată în planul de proiecție Stereo 70.



Date referitoare la teren

Crt	Categorie folosință	Intra vilan	Suprafața (mp)	Tarla	Parcelă	Nr. topo	Observații / Referințe
1	pasune	NU	3.300	69	3697/3	-	

Lungime Segmente

1) Valorile lungimilor segmentelor sunt obținute din proiecție în plan.

Punct început	X / Y	Punct sfârșit	X / Y	Lungime segment (** (m)
1	449.549,039 511.872,336	2	449.542,47 511.921,143	49.247
2	449.542,47 511.921,143	3	449.565,858 511.959,978	45.334
3	449.565,858 511.959,978	4	449.580,319 511.983,989	28.03
4	449.580,319 511.983,989	5	449.574,818 511.999,973	16.904
5	449.574,818 511.999,973	6	449.562,465 511.976,905	26.168

Punct început	X / Y	Punct sfârșit	X / Y	Lungime segment (** (m)
6	449.562,465 511.976,905	7	449.550,009 511.954,622	25.528
7	449.550,009 511.954,622	8	449.531,503 511.931,106	29.925
8	449.531,503 511.931,106	9	449.526,389 511.913,176	18.644
9	449.526,389 511.913,176	10	449.531,447 511.877,589	35.945
10	449.531,447 511.877,589	11	449.543,966 511.845,226	34.7
11	449.543,966 511.845,226	12	449.549,572 511.830,06	16.168
12	449.549,572 511.830,06	13	449.561,364 511.806,166	26.645
13	449.561,364 511.806,166	14	449.578,698 511.776,819	34.084
14	449.578,698 511.776,819	15	449.598,035 511.771,128	20.157
15	449.598,035 511.771,128	16	449.589,592 511.784,014	15.405
16	449.589,592 511.784,014	17	449.567,115 511.822,798	44.827
17	449.567,115 511.822,798	1	449.549,039 511.872,336	52.732

** Lungimile segmentelor sunt determinate în planul de proiecție Stereo 70 și sunt rotunjite la 1 milimetru.

*** Distanța dintre puncte este formată din segmente cumulate ce sunt mai mici decât valoarea 1 milimetru.

**DATE DESPRE IMOBILUL NR. 2530**

Oficiul de Cadastru și Publicitate Imobiliară SIBIU
Biroul de Cadastru și Publicitate Imobiliară Medias

A. Partea I. Descrierea imobilului

TEREN Extravilan

Adresa: Jud. Sibiu

Nr. Crt	Nr cadastral Nr. topografic	Suprafața* (mp)	Observații / Referințe
A1		6.800	Sector cadastral:64 Teren neimprejmuit;

B. Partea II. Proprietari și acte

Inscrieri privitoare la dreptul de proprietate și alte drepturi reale	Referințe
/	
Act Administrativ nr. 740/6, din 06/05/1995 emis de CJSDPAT SIBIU (TITLU DE PROPRIETATE);	
B1	A1
Intabulare, drept de PROPRIETATE, dobândit prin Reconstituire, cota actuala 1/1 1) MUNTEAN MARIA DEFUNCT:Da	

C. Partea III. SARCINI .

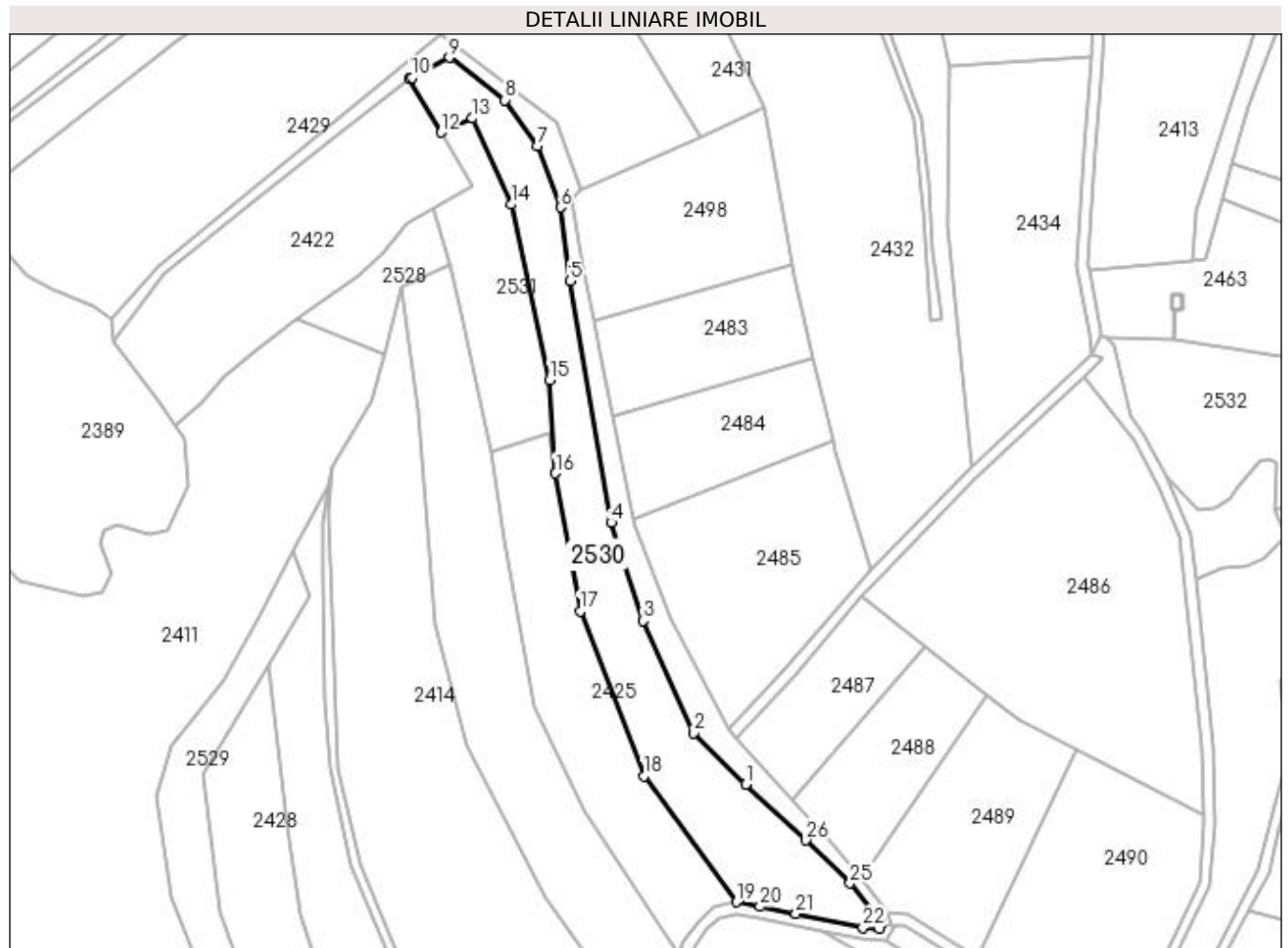
Inscrieri privind dezmembramintele dreptului de proprietate, drepturi reale de garanție și sarcini	Referințe
NU SUNT	

Anexa Nr. 1 La Partea I

Teren

Nr cadastral	Suprafața (mp)*	Observații / Referințe
	6.800	

* Suprafața este determinată în planul de proiecție Stereo 70.



Date referitoare la teren

Crt	Categorie folosință	Intra vilan	Suprafața (mp)	Tarla	Parcelă	Nr. topo	Observații / Referințe
1	arabil	NU	6.800	69	3699/28	-	

Lungime Segmente

1) Valorile lungimilor segmentelor sunt obținute din proiecție în plan.

Punct început	X / Y	Punct sfârșit	X / Y	Lungime segment (** (m)
1	449.735,178 511.917,388	2	449.716,845 511.935,636	25.868
3	449.698,885 511.975,501	4	449.687,466 512.010,211	36.54
5	449.672,881 512.095,814	6	449.669,515 512.121,985	26.387
7	449.661,28 512.143,616	8	449.649,832 512.160,016	20.0
9	449.630,048 512.175,044	10	449.616,763 512.167,98	15.047

Punct început	X / Y	Punct sfârșit	X / Y	Lungime segment (** (m)
2	449.716,845 511.935,636	3	449.698,885 511.975,501	43.724
4	449.687,466 512.010,211	5	449.672,881 512.095,814	86.836
6	449.669,515 512.121,985	7	449.661,28 512.143,616	23.146
8	449.649,832 512.160,016	9	449.630,048 512.175,044	24.844
10	449.616,763 512.167,98	11	449.615,986 512.167,366	0.991

Punct început	X / Y	Punct sfârșit	X / Y	Lungime segment (** (m)
11	449.615,986 512.167,366	12	449.627,086 512.148,49	21.897
13	449.638,249 512.153,514	14	449.652,034 512.122,984	33.498
15	449.665,643 512.060,794	16	449.667,743 512.027,695	33.165
17	449.676,526 511.978,798	18	449.699,102 511.920,344	62.662
19	449.731,881 511.875,781	20	449.740,323 511.874,075	8.612
21	449.753,035 511.871,508	22	449.776,789 511.866,709	24.234
23	449.782,811 511.866,355	24	449.783,325 511.867,836	1.568
25	449.772,264 511.882,389	26	449.756,622 511.897,622	21.834

Punct început	X / Y	Punct sfârșit	X / Y	Lungime segment (** (m)
12	449.627,086 512.148,49	13	449.638,249 512.153,514	12.241
14	449.652,034 512.122,984	15	449.665,643 512.060,794	63.661
16	449.667,743 512.027,695	17	449.676,526 511.978,798	49.679
18	449.699,102 511.920,344	19	449.731,881 511.875,781	55.321
20	449.740,323 511.874,075	21	449.753,035 511.871,508	12.969
22	449.776,789 511.866,709	23	449.782,811 511.866,355	6.032
24	449.783,325 511.867,836	25	449.772,264 511.882,389	18.279
26	449.756,622 511.897,622	1	449.735,178 511.917,388	29.164

** Lungimile segmentelor sunt determinate în planul de proiecție Stereo 70 și sunt rotunjite la 1 milimetru.

*** Distanța dintre puncte este formată din segmente cumulate ce sunt mai mici decât valoarea 1 milimetru.

**DATE DESPRE IMOBILUL NR. 2531**

Oficiul de Cadastru și Publicitate Imobiliară SIBIU
Biroul de Cadastru și Publicitate Imobiliară Medias

A. Partea I. Descrierea imobilului

TEREN Extravilan

Adresa: Jud. Sibiu

Nr. Crt	Nr cadastral Nr. topografic	Suprafața* (mp)	Observații / Referințe
A1		2.600	Sector cadastral:64 Teren neimprejmuit;

B. Partea II. Proprietari și acte

Inscrieri privitoare la dreptul de proprietate și alte drepturi reale	Referințe
/	
Act Administrativ nr. 740/6, din 06/05/1995 emis de CJSDPAT SIBIU (TITLU DE PROPRIETATE);	
B1	A1
Intabulare, drept de PROPRIETATE, dobândit prin Reconstituire, cota actuala 1/1 1) MUNTEAN MARIA DEFUNCT:Da	

C. Partea III. SARCINI .

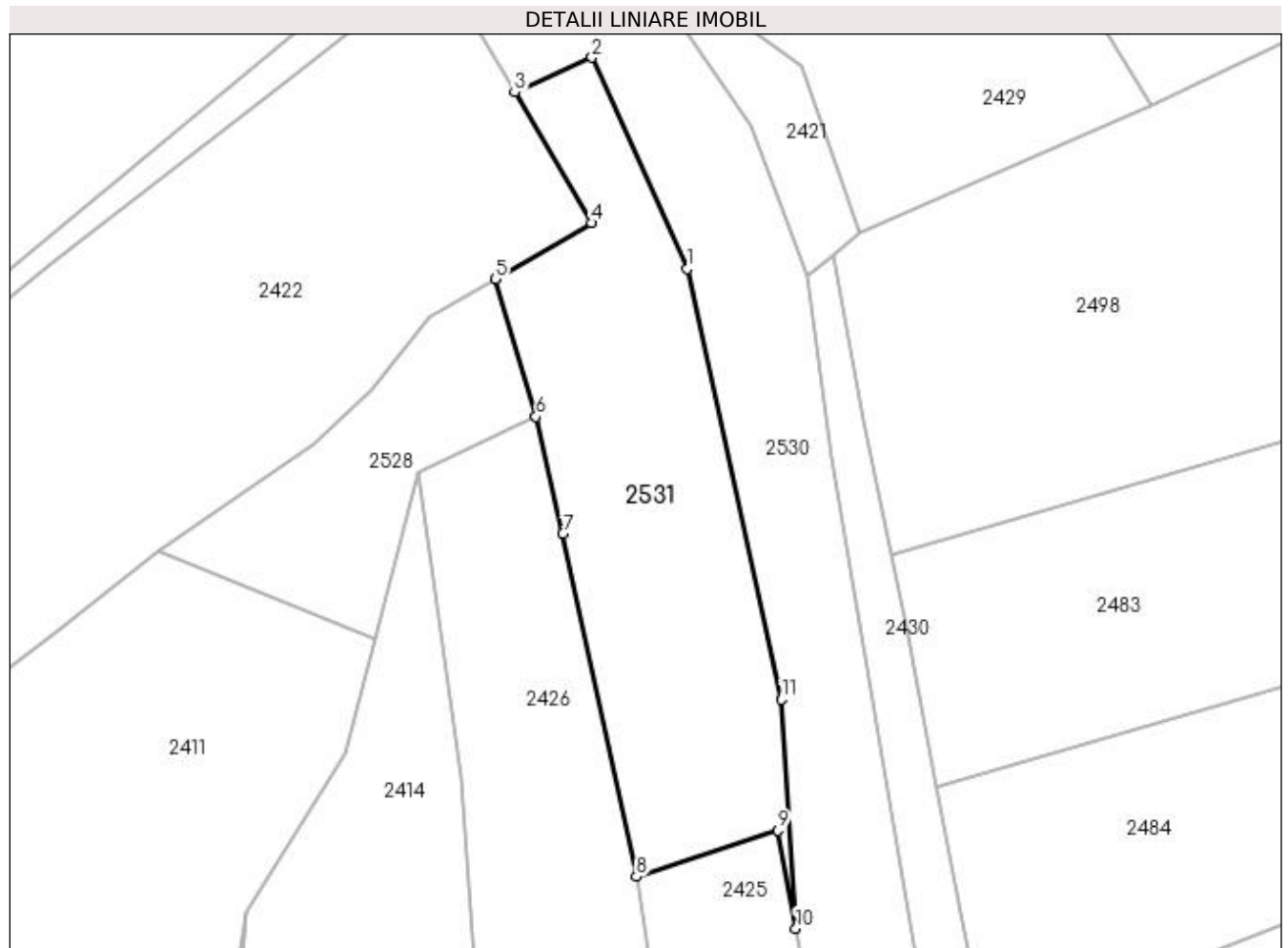
Inscrieri privind dezmembramintele dreptului de proprietate, drepturi reale de garanție și sarcini	Referințe
NU SUNT	

Anexa Nr. 1 La Partea I

Teren

Nr cadastral	Suprafața (mp)*	Observații / Referințe
	2.600	

* Suprafața este determinată în planul de proiecție Stereo 70.



Date referitoare la teren

Crt	Categorie folosință	Intra vilan	Suprafața (mp)	Tarla	Parcelă	Nr. topo	Observații / Referințe
1	faneata	NU	2.600	69	3702/1	-	

Lungime Segmente

1) Valorile lungimilor segmentelor sunt obținute din proiecție în plan.

Punct început	X / Y	Punct sfârșit	X / Y	Lungime segment (** (m)
1	449.652,034 512.122,984	2	449.638,249 512.153,514	33.498
2	449.638,249 512.153,514	3	449.627,086 512.148,49	12.241
3	449.627,086 512.148,49	4	449.638,186 512.129,615	21.897
4	449.638,186 512.129,615	5	449.624,274 512.121,537	16.086
5	449.624,274 512.121,537	6	449.630,18 512.101,65	20.746

Punct început	X / Y	Punct sfârşit	X / Y	Lungime segment (** (m)
6	449.630,18 512.101,65	7	449.634,103 512.084,73	17.369
7	449.634,103 512.084,73	8	449.644,71 512.035,188	50.665
8	449.644,71 512.035,188	9	449.665,201 512.041,845	21.545
9	449.665,201 512.041,845	10	449.667,743 512.027,695	14.377
10	449.667,743 512.027,695	11	449.665,643 512.060,794	33.165
11	449.665,643 512.060,794	1	449.652,034 512.122,984	63.661

** Lungimile segmentelor sunt determinate în planul de proiecție Stereo 70 și sunt rotunjite la 1 milimetru.

*** Distanța dintre puncte este formată din segmente cumulate ce sunt mai mici decât valoarea 1 milimetru.

**DATE DESPRE IMOBILUL NR. 2532**

Oficiul de Cadastru și Publicitate Imobiliară SIBIU
Biroul de Cadastru și Publicitate Imobiliară Medias

A. Partea I. Descrierea imobilului

TEREN Extravilan

Adresa: Jud. Sibiu

Nr. Crt	Nr cadastral Nr. topografic	Suprafața* (mp)	Observații / Referințe
A1		5.000	Sector cadastral:64 Teren neimprejmuit;

B. Partea II. Proprietari și acte

Inscrieri privitoare la dreptul de proprietate și alte drepturi reale	Referințe
/	
Act Administrativ nr. 644/6, din 25/05/1995 emis de CJSDPAT SIBIU (TITLU DE PROPRIETATE);	
B1	A1
Intabulare, drept de PROPRIETATE, dobândit prin Reconstituire, cota actuala 1/1 1) CARCULEA ORTENZIA	

C. Partea III. SARCINI .

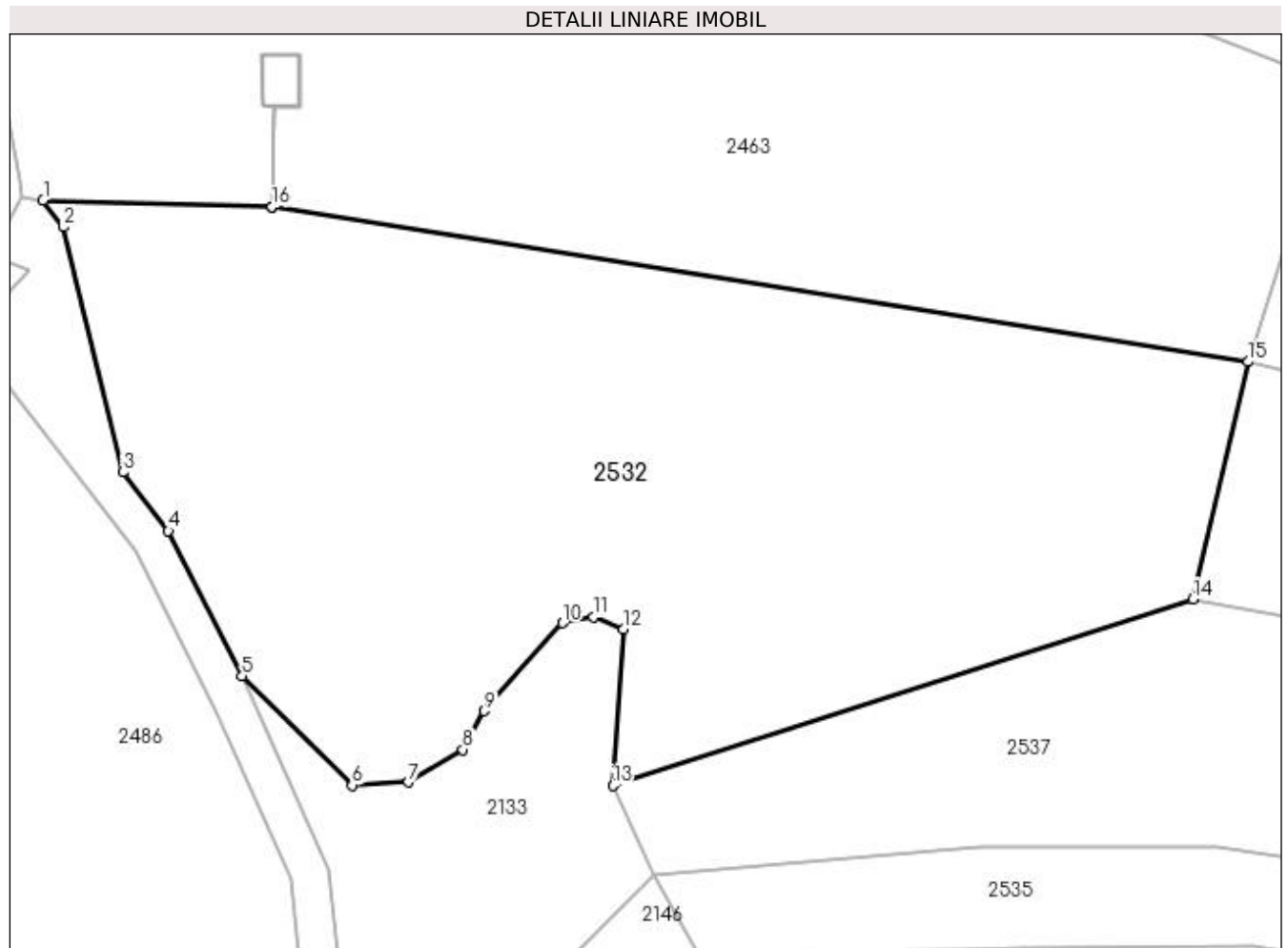
Inscrieri privind dezmembramintele dreptului de proprietate, drepturi reale de garanție și sarcini	Referințe
NU SUNT	

Anexa Nr. 1 La Partea I

Teren

Nr cadastral	Suprafața (mp)*	Observații / Referințe
	5.000	

* Suprafața este determinată în planul de proiecție Stereo 70.



Date referitoare la teren

Crt	Categorie folosință	Intra vilan	Suprafața (mp)	Tarla	Parcelă	Nr. topo	Observații / Referințe
1	arabil	NU	5.000	69	3726/3/2	-	

Lungime Segmente

1) Valorile lungimilor segmentelor sunt obținute din proiecție în plan.

Punct început	X / Y	Punct sfârșit	X / Y	Lungime segment (** (m)
1	449.863,379 512.075,892	2	449.865,537 512.073,108	3.522
2	449.865,537 512.073,108	3	449.871,695 512.047,584	26.257
3	449.871,695 512.047,584	4	449.876,441 512.041,468	7.742
4	449.876,441 512.041,468	5	449.884,13 512.026,353	16.958
5	449.884,13 512.026,353	6	449.895,6 512.014,975	16.157

Punct început	X / Y	Punct sfârșit	X / Y	Lungime segment (** (m)
6	449.895,6 512.014,975	7	449.901,466 512.015,292	5.874
7	449.901,466 512.015,292	8	449.907,164 512.018,685	6.633
8	449.907,164 512.018,685	9	449.909,386 512.022,722	4.607
9	449.909,386 512.022,722	10	449.917,541 512.031,873	12.258
10	449.917,541 512.031,873	11	449.920,747 512.032,48	3.263
11	449.920,747 512.032,48	12	449.923,882 512.031,255	3.367
12	449.923,882 512.031,255	13	449.922,762 512.014,937	16.356
13	449.922,762 512.014,937	14	449.983,204 512.034,378	63.492
14	449.983,204 512.034,378	15	449.988,964 512.059,082	25.367
15	449.988,964 512.059,082	16	449.887,23 512.075,203	103.003
16	449.887,23 512.075,203	17	449.887,204 512.075,205	0.026
17	449.887,204 512.075,205	1	449.863,379 512.075,892	23.835

** Lungimile segmentelor sunt determinate în planul de proiecție Stereo 70 și sunt rotunjite la 1 milimetru.

*** Distanța dintre puncte este formată din segmente cumulate ce sunt mai mici decât valoarea 1 milimetru.

**DATE DESPRE IMOBILUL NR. 2533**

Oficiul de Cadastru și Publicitate Imobiliară SIBIU
Biroul de Cadastru și Publicitate Imobiliară Medias

A. Partea I. Descrierea imobilului

TEREN Extravilan

Adresa: Jud. Sibiu

Nr. Crt	Nr cadastral Nr. topografic	Suprafața* (mp)	Observații / Referințe
A1		1.500	Sector cadastral:64 Teren neimprejmuit;

B. Partea II. Proprietari și acte

Inscrieri privitoare la dreptul de proprietate și alte drepturi reale	Referințe
/	
Act Administrativ nr. 888/6, din 14/06/1995 emis de CJSDPAT SIBIU (TITLU DE PROPRIETATE);	
B1	A1
Intabulare, drept de PROPRIETATE, dobandit prin Constituire, cota actuala 1/1 1) CARCULEA ORTENZIA	

C. Partea III. SARCINI .

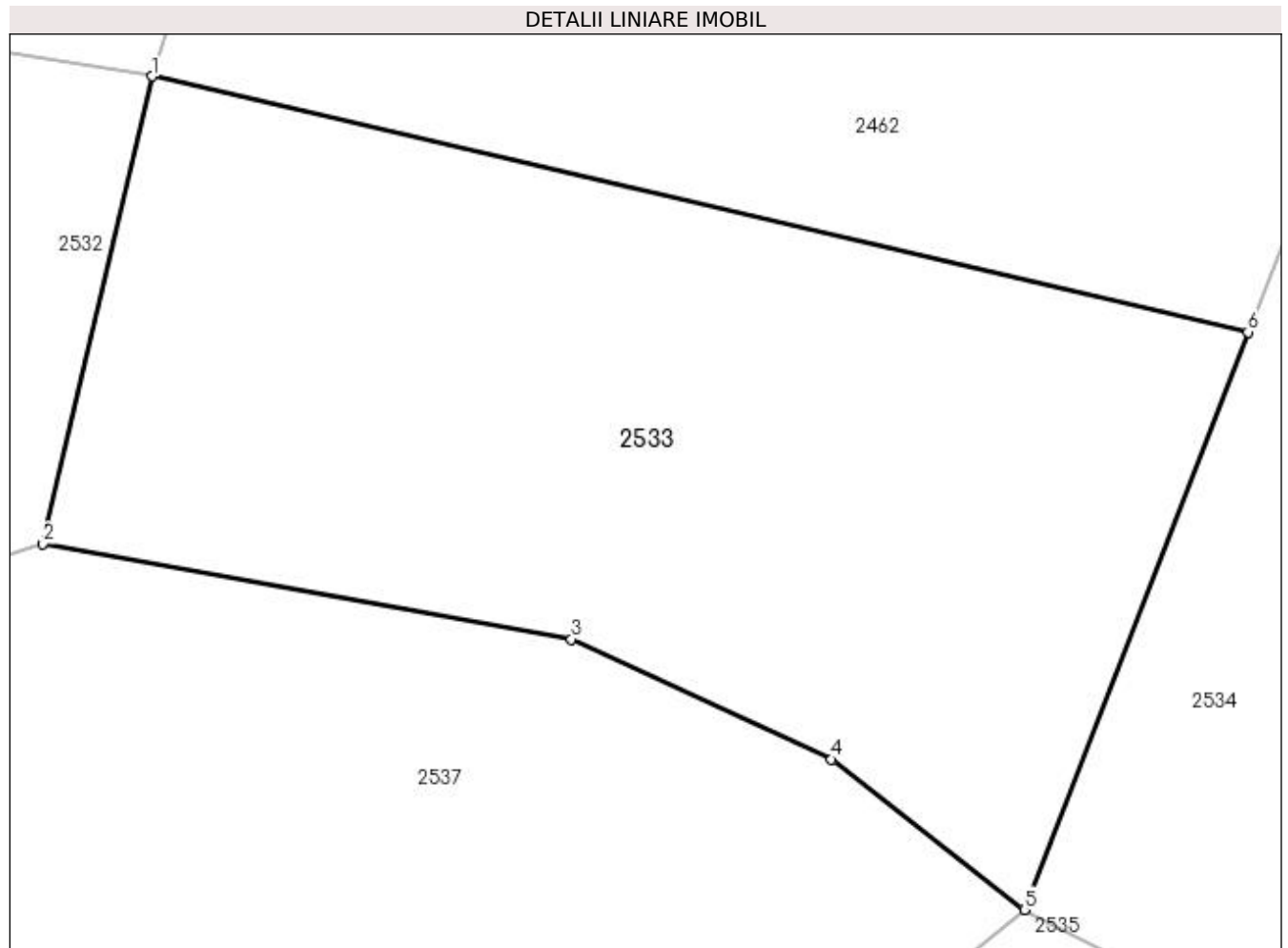
Inscrieri privind dezmembramintele dreptului de proprietate, drepturi reale de garanție și sarcini	Referințe
NU SUNT	

Anexa Nr. 1 La Partea I

Teren

Nr cadastral	Suprafața (mp)*	Observații / Referințe
	1.500	

* Suprafața este determinată în planul de proiecție Stereo 70.



Date referitoare la teren

Crt	Categorie folosință	Intravilan	Suprafața (mp)	Tarla	Parcelă	Nr. topo	Observații / Referințe
1	arabil	NU	1.500	69	3726/3/1	-	

Lungime Segmente

1) Valorile lungimilor segmentelor sunt obținute din proiecție în plan.

Punct început	X / Y	Punct sfârșit	X / Y	Lungime segment (** (m)
1	449.988,964 512.059,082	2	449.983,204 512.034,378	25.367
2	449.983,204 512.034,378	3	450.011,165 512.029,336	28.412
3	450.011,165 512.029,336	4	450.024,915 512.022,972	15.152
4	450.024,915 512.022,972	5	450.035,11 512.015,032	12.923
5	450.035,11 512.015,032	6	450.046,943 512.045,565	32.746

Punct început	X / Y	Punct sfârșit	X / Y	Lungime segment (** (m)
6	450.046,943 512.045,565	1	449.988,964 512.059,082	59.534

** Lungimile segmentelor sunt determinate în planul de proiecție Stereo 70 și sunt rotunjite la 1 milimetru.

*** Distanța dintre puncte este formată din segmente cumulate ce sunt mai mici decât valoarea 1 milimetru.

**DATE DESPRE IMOBILUL NR. 2534**

Oficiul de Cadastru și Publicitate Imobiliară SIBIU
Biroul de Cadastru și Publicitate Imobiliară Medias

A. Partea I. Descrierea imobilului

TEREN Extravilan

Adresa: Jud. Sibiu

Nr. Crt	Nr cadastral Nr. topografic	Suprafața* (mp)	Observații / Referințe
A1		6.900	Sector cadastral:64 Teren neimprejmuit;

B. Partea II. Proprietari și acte

Inscrieri privitoare la dreptul de proprietate și alte drepturi reale	Referințe
/	
Act Administrativ nr. 786/6, din 15/06/1995 emis de CJSDPAT SIBIU (TITLU DE PROPRIETATE);	
B1	A1
Intabulare, drept de PROPRIETATE, dobândit prin Reconstituire, cota actuala 1/1 1) MATIU EUFIMIA	

C. Partea III. SARCINI .

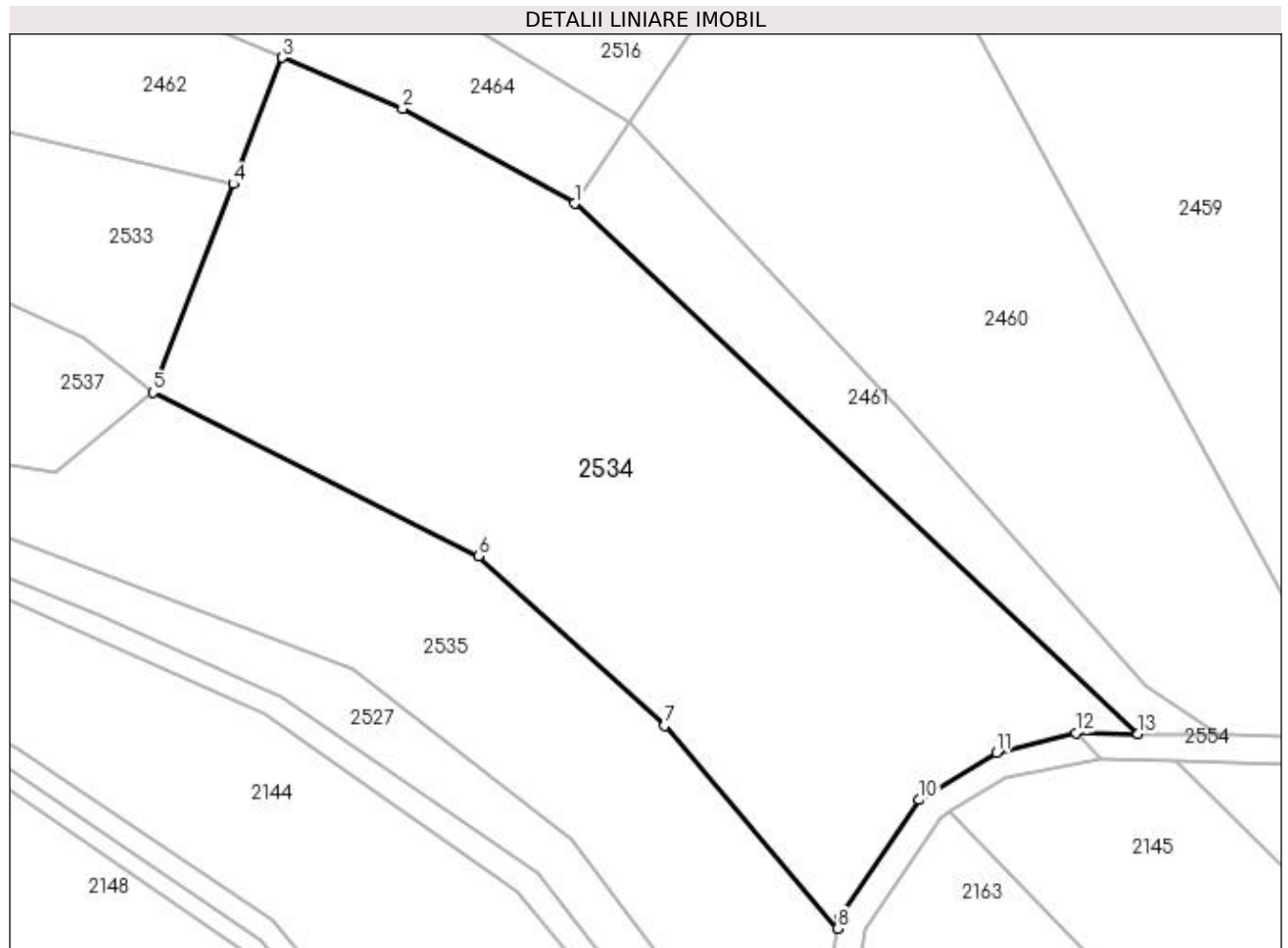
Inscrieri privind dezmembramintele dreptului de proprietate, drepturi reale de garanție și sarcini	Referințe
NU SUNT	

Anexa Nr. 1 La Partea I

Teren

Nr cadastral	Suprafața (mp)*	Observații / Referințe
	6.900	

* Suprafața este determinată în planul de proiecție Stereo 70.



Date referitoare la teren

Crt	Categorie folosință	Intravilan	Suprafața (mp)	Tarla	Parcelă	Nr. topo	Observații / Referințe
1	arabil	NU	6.900	69	3726/17	-	

Lungime Segmente

1) Valorile lungimilor segmentelor sunt obținute din proiecție în plan.

Punct început	X / Y	Punct sfârșit	X / Y	Lungime segment (** (m)
1	450.096,914 512.042,67	2	450.071,705 512.056,545	28.775
2	450.071,705 512.056,545	3	450.054,086 512.064,048	19.15
3	450.054,086 512.064,048	4	450.046,943 512.045,565	19.815
4	450.046,943 512.045,565	5	450.035,11 512.015,032	32.746
5	450.035,11 512.015,032	6	450.082,834 511.991,049	53.411

Punct început	X / Y	Punct sfârșit	X / Y	Lungime segment (** (m)
6	450.082,834 511.991,049	7	450.110,122 511.966,211	36.9
7	450.110,122 511.966,211	8	450.135,488 511.936,524	39.047
8	450.135,488 511.936,524	9	450.135,751 511.938,032	1.531
9	450.135,751 511.938,032	10	450.147,467 511.955,35	20.909
10	450.147,467 511.955,35	11	450.158,804 511.962,233	13.263
11	450.158,804 511.962,233	12	450.170,441 511.965,149	11.996
12	450.170,441 511.965,149	13	450.179,52 511.965,011	9.08
13	450.179,52 511.965,011	1	450.096,914 512.042,67	113.379

** Lungimile segmentelor sunt determinate în planul de proiecție Stereo 70 și sunt rotunjite la 1 milimetru.

*** Distanța dintre puncte este formată din segmente cumulate ce sunt mai mici decât valoarea 1 milimetru.

**DATE DESPRE IMOBILUL NR. 2535**

Oficiul de Cadastru și Publicitate Imobiliară SIBIU
Biroul de Cadastru și Publicitate Imobiliară Medias

A. Partea I. Descrierea imobilului

TEREN Extravilan

Adresa: Jud. Sibiu

Nr. Crt	Nr cadastral Nr. topografic	Suprafața* (mp)	Observații / Referințe
A1		4.200	Sector cadastral:64 Teren neimprejmuit;

B. Partea II. Proprietari și acte

Inscrieri privitoare la dreptul de proprietate și alte drepturi reale	Referințe
/	
Act Notarial nr. 1668, din 06/08/2003 emis de NP AXENTE MIA (contract de vanzare-cumparare);	
B1	A1
Intabulare, drept de PROPRIETATE, dobandit prin Conventie, cota actuala 1/1	
1) GECĂȘAN ELENA	
2) GECĂȘAN ȘTEFAN	

C. Partea III. SARCINI .

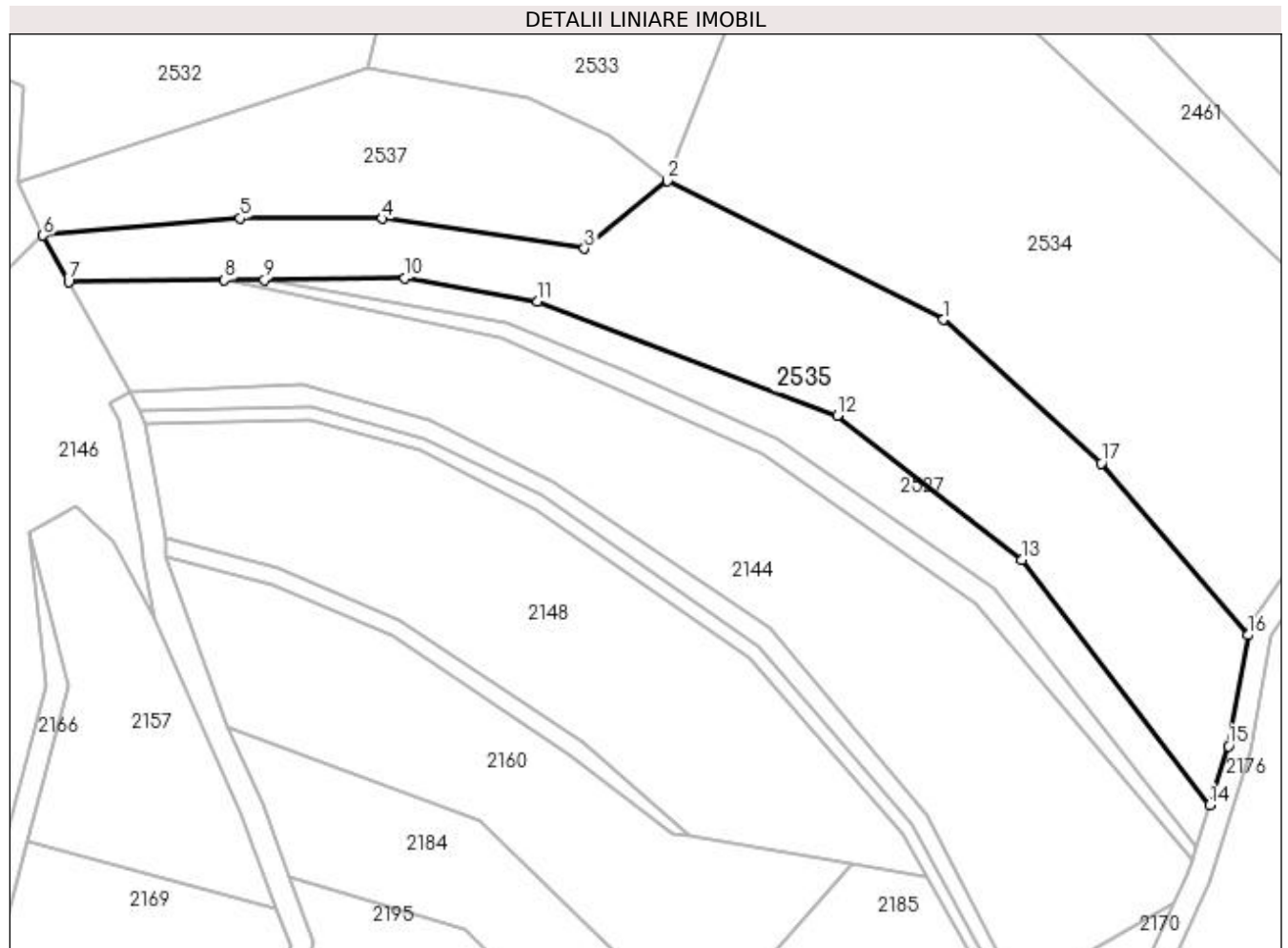
Inscrieri privind dezmembramintele dreptului de proprietate, drepturi reale de garanție și sarcini	Referințe
NU SUNT	

Anexa Nr. 1 La Partea I

Teren

Nr cadastral	Suprafața (mp)*	Observații / Referințe
	4.200	

* Suprafața este determinată în planul de proiecție Stereo 70.



Date referitoare la teren

Crt	Categorie folosință	Intra vilan	Suprafața (mp)	Tarla	Parcelă	Nr. topo	Observații / Referințe
1	arabil	NU	4.200	69	3726/1	-	

Lungime Segmente

1) Valorile lungimilor segmentelor sunt obținute din proiecție în plan.

Punct început	X / Y	Punct sfârșit	X / Y	Lungime segment (** (m)
1	450.082,834 511.991,049	2	450.035,11 512.015,032	53.411
2	450.035,11 512.015,032	3	450.020,74 512.003,356	18.515
3	450.020,74 512.003,356	4	449.985,763 512.008,489	35.352
4	449.985,763 512.008,489	5	449.961,174 512.008,542	24.588
5	449.961,174 512.008,542	6	449.927,108 512.005,607	34.193

Punct început	X / Y	Punct sfârşit	X / Y	Lungime segment (** (m)
6	449.927,108 512.005,607	7	449.931,527 511.997,593	9.152
7	449.931,527 511.997,593	8	449.958,509 511.997,888	26.983
8	449.958,509 511.997,888	9	449.965,411 511.997,964	6.902
9	449.965,411 511.997,964	10	449.989,708 511.998,23	24.299
10	449.989,708 511.998,23	11	450.012,633 511.994,227	23.271
11	450.012,633 511.994,227	12	450.064,461 511.974,516	55.45
12	450.064,461 511.974,516	13	450.096,372 511.949,574	40.502
13	450.096,372 511.949,574	14	450.128,853 511.907,146	53.434
14	450.128,853 511.907,146	15	450.132,15 511.917,343	10.716
15	450.132,15 511.917,343	16	450.135,488 511.936,524	19.47
16	450.135,488 511.936,524	17	450.110,122 511.966,211	39.047
17	450.110,122 511.966,211	1	450.082,834 511.991,049	36.9

** Lungimile segmentelor sunt determinate în planul de proiecție Stereo 70 și sunt rotunjite la 1 milimetru.

*** Distanța dintre puncte este formată din segmente cumulate ce sunt mai mici decât valoarea 1 milimetru.

**DATE DESPRE IMOBILUL NR. 2536**

Oficiul de Cadastru și Publicitate Imobiliară SIBIU
Biroul de Cadastru și Publicitate Imobiliară Medias

A. Partea I. Descrierea imobilului

TEREN Extravilan

Adresa: Jud. Sibiu

Nr. Crt	Nr cadastral Nr. topografic	Suprafața* (mp)	Observații / Referințe
A1		4.400	Sector cadastral:64 Teren neimprejmuit;

B. Partea II. Proprietari și acte

Inscrieri privitoare la dreptul de proprietate și alte drepturi reale	Referințe
/	
Act Administrativ nr. 54, din 26/01/2004 emis de INSTITUTIA PREFECTULUI JUDETUL SIBIU (ORDIN);	
B1	A1
Intabulare, drept de PROPRIETATE, dobandit prin Lege, cota actuala 1/1 1) MUNICIPIUL MEDIAS DOMENIUL PRIVAT, CIF:4240677	

C. Partea III. SARCINI .

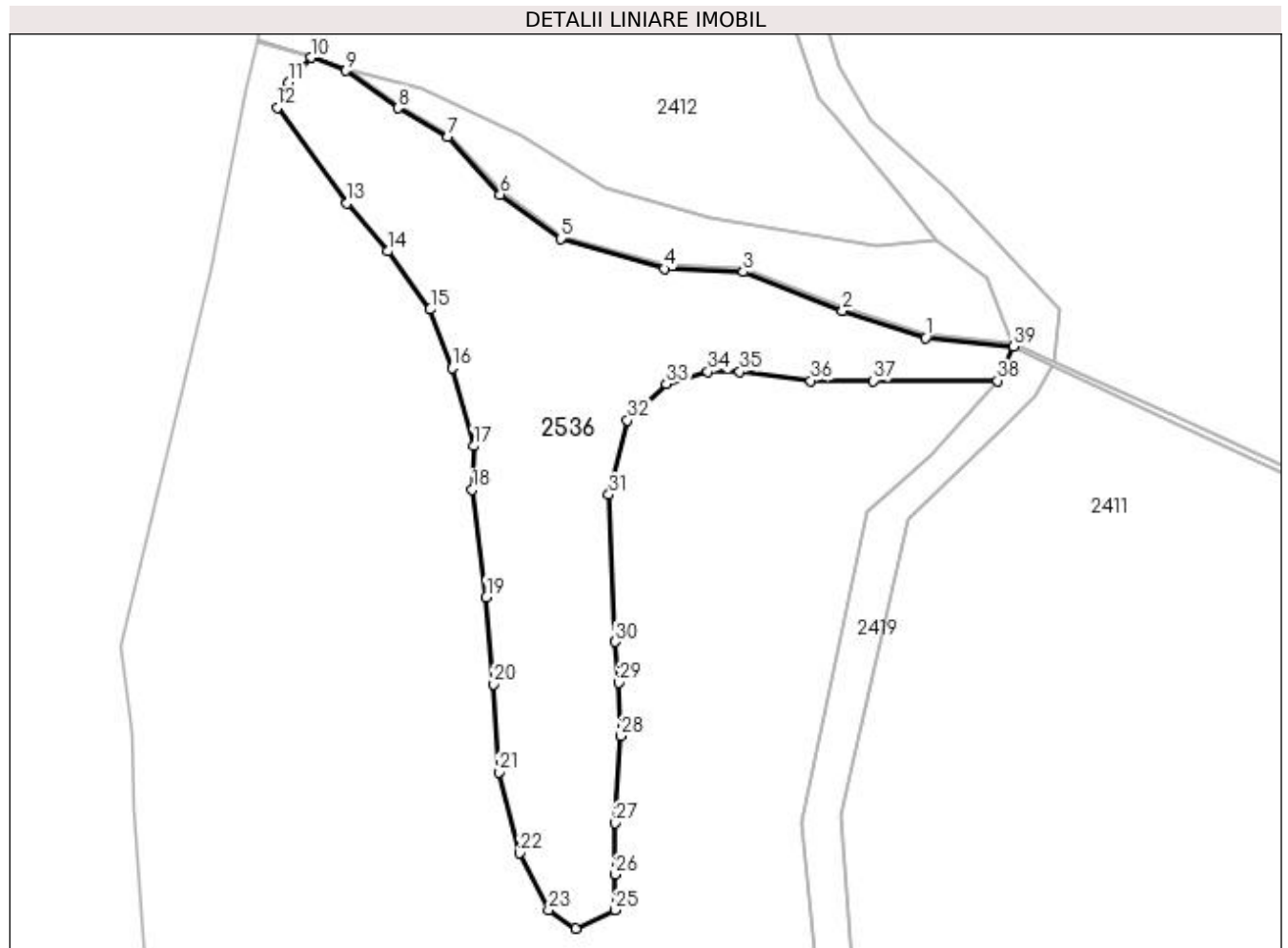
Inscrieri privind dezmembramintele dreptului de proprietate, drepturi reale de garanție și sarcini	Referințe
NU SUNT	

Anexa Nr. 1 La Partea I

Teren

Nr cadastral	Suprafaţa (mp)*	Observații / Referințe
	4.400	

* Suprafața este determinată în planul de proiecție Stereo 70.



Date referitoare la teren

Crt	Categorie folosință	Intravilan	Suprafața (mp)	Tarla	Parcelă	Nr. topo	Observații / Referințe
1	padure	NU	4.400	68	3662	-	

Lungime Segmente

1) Valorile lungimilor segmentelor sunt obținute din proiecție în plan.

Punct început	X / Y	Punct sfârșit	X / Y	Lungime segment (** (m)	Punct început	X / Y	Punct sfârșit	X / Y	Lungime segment (** (m)
1	449.165,312 511.649,091	2	449.151,035 511.653,767	15.023	2	449.151,035 511.653,767	3	449.133,869 511.660,47	18.428
3	449.133,869 511.660,47	4	449.120,309 511.660,972	13.57	4	449.120,309 511.660,972	5	449.102,436 511.666,165	18.612
5	449.102,436 511.666,165	6	449.092,06 511.673,762	12.86	6	449.092,06 511.673,762	7	449.083,042 511.683,691	13.413
7	449.083,042 511.683,691	8	449.074,474 511.688,615	9.882	8	449.074,474 511.688,615	9	449.065,479 511.695,039	11.054
9	449.065,479 511.695,039	10	449.059,433 511.697,306	6.457	10	449.059,433 511.697,306	11	449.055,693 511.692,986	5.713

Punct început	X / Y	Punct sfârșit	X / Y	Lungime segment (** (m)
11	449.055,693 511.692,986	12	449.053,653 511.688,656	4.787
13	449.065,679 511.672,254	14	449.072,695 511.663,996	10.837
15	449.080,031 511.653,998	16	449.083,825 511.643,87	10.816
17	449.087,512 511.630,494	18	449.087,242 511.622,978	7.521
19	449.089,685 511.604,507	20	449.090,952 511.589,516	15.044
21	449.091,814 511.574,41	22	449.095,424 511.560,472	14.398
23	449.100,395 511.550,653	24	449.105,084 511.547,494	5.654
25	449.111,861 511.550,653	26	449.111,861 511.556,797	6.144
27	449.111,861 511.565,62	28	449.112,844 511.580,629	15.04
29	449.112,47 511.589,788	30	449.111,88 511.596,804	7.04
31	449.110,777 511.622,115	32	449.113,937 511.634,918	13.187
33	449.120,684 511.641,149	34	449.127,772 511.643,283	7.403
35	449.133,323 511.643,283	36	449.145,542 511.641,724	12.318
37	449.156,348 511.641,724	38	449.177,651 511.641,724	21.303
39	449.180,477 511.647,592	1	449.165,312 511.649,091	15.239

Punct început	X / Y	Punct sfârșit	X / Y	Lungime segment (** (m)
12	449.053,653 511.688,656	13	449.065,679 511.672,254	20.338
14	449.072,695 511.663,996	15	449.080,031 511.653,998	12.401
16	449.083,825 511.643,87	17	449.087,512 511.630,494	13.875
18	449.087,242 511.622,978	19	449.089,685 511.604,507	18.631
20	449.090,952 511.589,516	21	449.091,814 511.574,41	15.131
22	449.095,424 511.560,472	23	449.100,395 511.550,653	11.005
24	449.105,084 511.547,494	25	449.111,861 511.550,653	7.478
26	449.111,861 511.556,797	27	449.111,861 511.565,62	8.824
28	449.112,844 511.580,629	29	449.112,47 511.589,788	9.167
30	449.111,88 511.596,804	31	449.110,777 511.622,115	25.336
32	449.113,937 511.634,918	33	449.120,684 511.641,149	9.184
34	449.127,772 511.643,283	35	449.133,323 511.643,283	5.551
36	449.145,542 511.641,724	37	449.156,348 511.641,724	10.806
38	449.177,651 511.641,724	39	449.180,477 511.647,592	6.514

** Lungimile segmentelor sunt determinate în planul de proiecție Stereo 70 și sunt rotunjite la 1 milimetru.

*** Distanța dintre puncte este formată din segmente cumulate ce sunt mai mici decât valoarea 1 milimetru.

**DATE DESPRE IMOBILUL NR. 2537**

Oficiul de Cadastru și Publicitate Imobiliară SIBIU
Biroul de Cadastru și Publicitate Imobiliară Medias

A. Partea I. Descrierea imobilului

TEREN Extravilan

Adresa: Jud. Sibiu

Nr. Crt	Nr cadastral Nr. topografic	Suprafața* (mp)	Observații / Referințe
A1		2.100	Sector cadastral:64 Teren neimprejmuit;

B. Partea II. Proprietari și acte

Inscrieri privitoare la dreptul de proprietate și alte drepturi reale	Referințe
/	
Act Administrativ nr. 731/6, din 25/05/1995 emis de CJSDPAT SIBIU (TITLU DE PROPRIETATE);	
B1	A1
Intabulare, drept de PROPRIETATE, dobândit prin Reconstituire, cota actuala 1/1 1) POPA ACHIM	

C. Partea III. SARCINI .

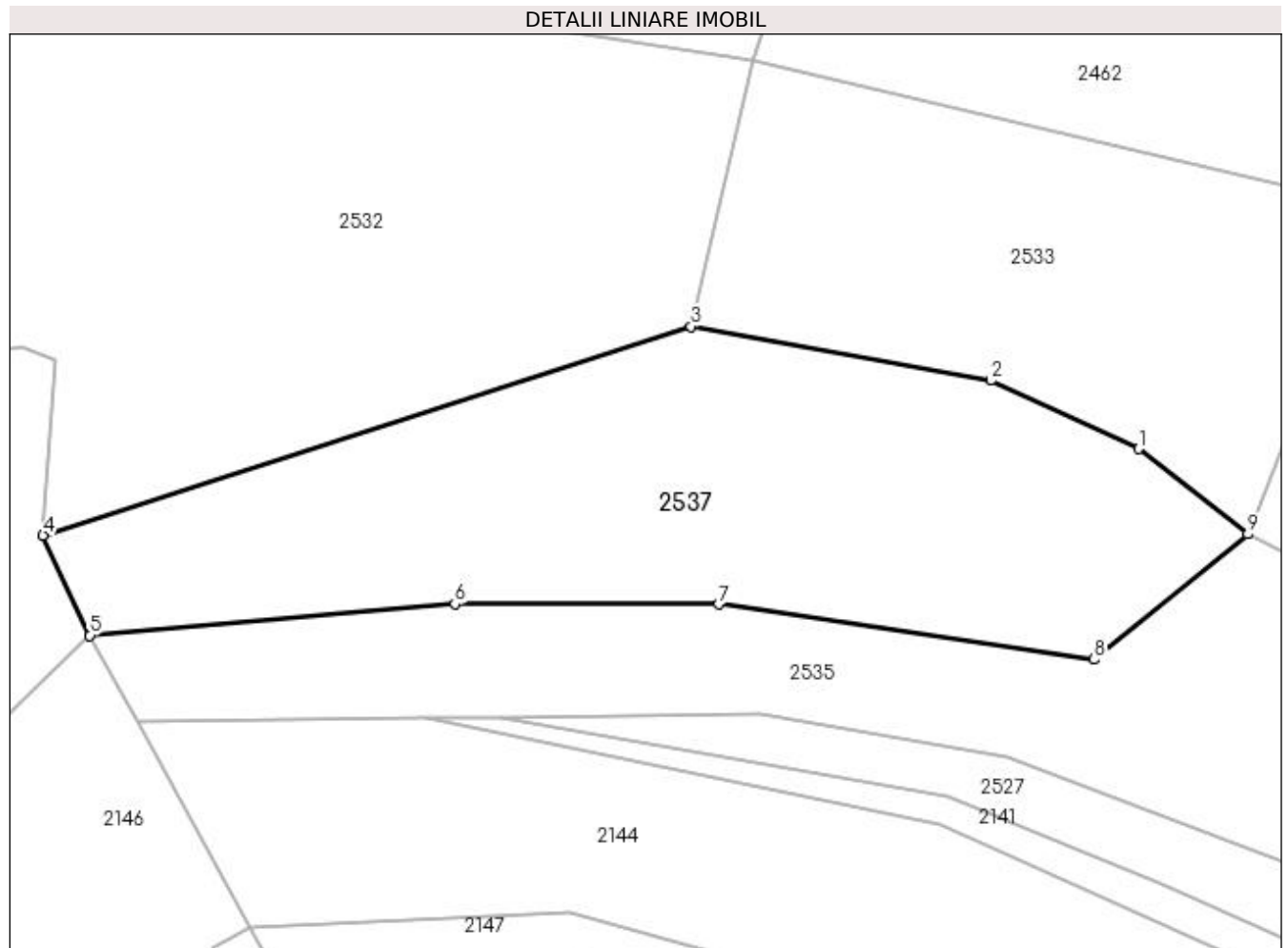
Inscrieri privind dezmembramintele dreptului de proprietate, drepturi reale de garanție și sarcini	Referințe
NU SUNT	

Anexa Nr. 1 La Partea I

Teren

Nr cadastral	Suprafața (mp)*	Observații / Referințe
	2.100	

* Suprafața este determinată în planul de proiecție Stereo 70.



Date referitoare la teren

Crt	Categorie folosință	Intra vilan	Suprafața (mp)	Tarla	Parcelă	Nr. topo	Observații / Referințe
1	arabil	NU	2.100	69	3726/2	-	

Lungime Segmente

1) Valorile lungimilor segmentelor sunt obținute din proiecție în plan.

Punct început	X / Y	Punct sfârșit	X / Y	Lungime segment (** (m)
1	450.024,915 512.022,972	2	450.011,165 512.029,336	15.152
2	450.011,165 512.029,336	3	449.983,204 512.034,378	28.412
3	449.983,204 512.034,378	4	449.922,762 512.014,937	63.492
4	449.922,762 512.014,937	5	449.927,108 512.005,607	10.292
5	449.927,108 512.005,607	6	449.961,174 512.008,542	34.193

Punct început	X / Y	Punct sfârşit	X / Y	Lungime segment (** (m)
6	449.961,174 512.008,542	7	449.985,763 512.008,489	24.588
7	449.985,763 512.008,489	8	450.020,74 512.003,356	35.352
8	450.020,74 512.003,356	9	450.035,11 512.015,032	18.515
9	450.035,11 512.015,032	1	450.024,915 512.022,972	12.923

** Lungimile segmentelor sunt determinate în planul de proiecție Stereo 70 și sunt rotunjite la 1 milimetru.

*** Distanța dintre puncte este formată din segmente cumulate ce sunt mai mici decât valoarea 1 milimetru.

**DATE DESPRE IMOBILUL NR. 2538**

Oficiul de Cadastru și Publicitate Imobiliară SIBIU
Biroul de Cadastru și Publicitate Imobiliară Medias

A. Partea I. Descrierea imobilului

TEREN Extravilan

Adresa: Jud. Sibiu

Nr. Crt	Nr cadastral Nr. topografic	Suprafața* (mp)	Observații / Referințe
A1		1.100	Sector cadastral:64 Teren neimprejmuit;

B. Partea II. Proprietari și acte

Inscrieri privitoare la dreptul de proprietate și alte drepturi reale	Referințe
/	
Act Administrativ nr. 54, din 26/01/2004 emis de INSTITUTIA PREFECTULUI JUDETUL SIBIU (ORDIN);	
B1	A1
Intabulare, drept de PROPRIETATE, dobandit prin Lege, cota actuala 1/1 1) MUNICIPIUL MEDIAS DOMENIUL PRIVAT, CIF:4240677	

C. Partea III. SARCINI .

Inscrieri privind dezmembramintele dreptului de proprietate, drepturi reale de garanție și sarcini	Referințe
NU SUNT	

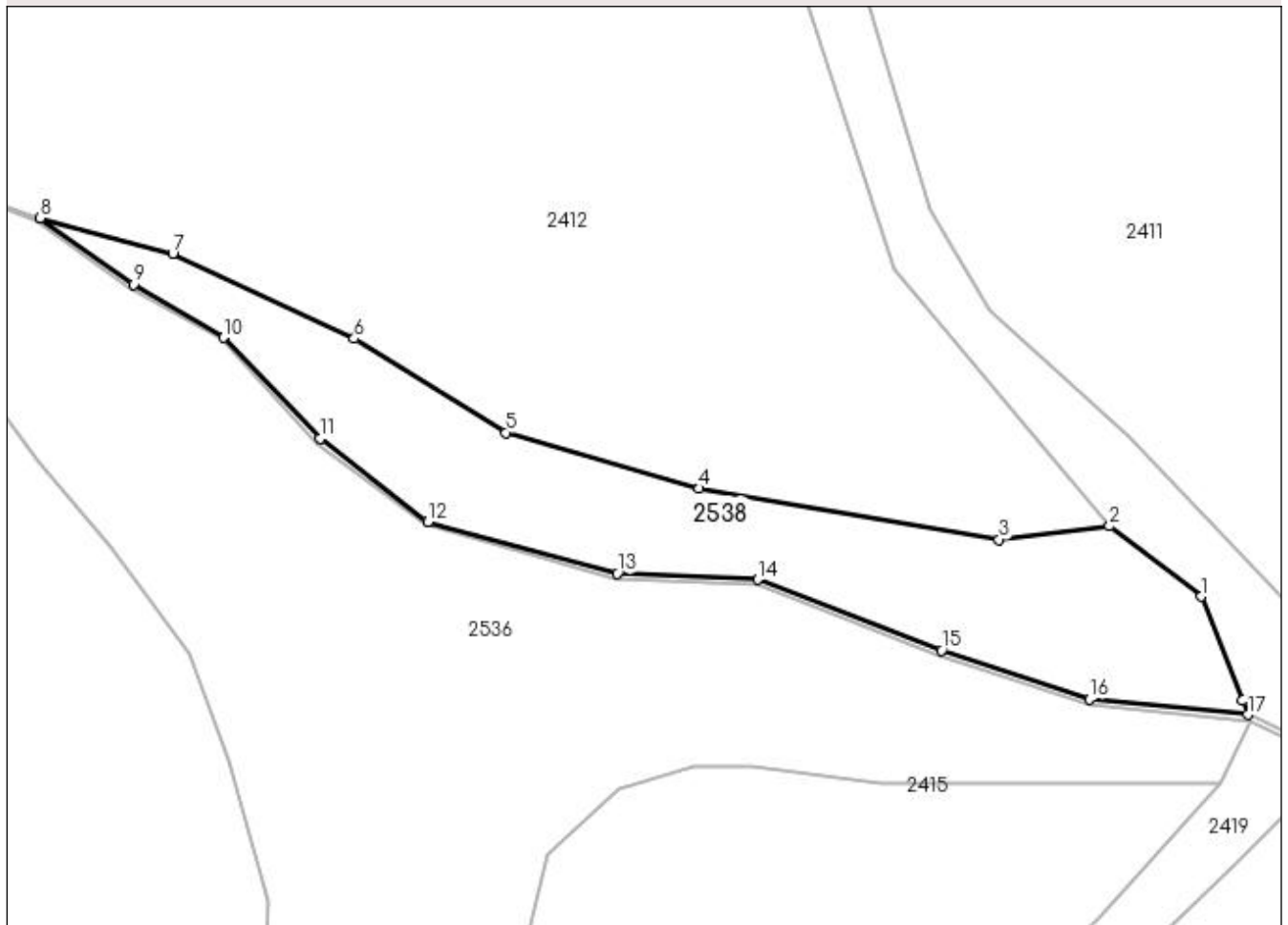
Anexa Nr. 1 La Partea I

Teren

Nr cadastral	Suprafața (mp)*	Observații / Referințe
	1.100	

* Suprafața este determinată în planul de proiecție Stereo 70.

DETALII LINIARE IMOBIL



Date referitoare la teren

Crt	Categorie folosință	Intra vilan	Suprafața (mp)	Tarla	Parcelă	Nr. topo	Observații / Referințe
1	padure	NU	1.100	68	3664	-	

Lungime Segmente

1) Valorile lungimilor segmentelor sunt obținute din proiecție în plan.

Punct început	X / Y	Punct sfârșit	X / Y	Lungime segment (** (m)
1	449.175,835 511.659,379	2	449.167,167 511.666,037	10.931
2	449.167,167 511.666,037	3	449.156,698 511.664,766	10.546
3	449.156,698 511.664,766	4	449.128,329 511.669,617	28.781
4	449.128,329 511.669,617	5	449.110,044 511.674,891	19.03
5	449.110,044 511.674,891	6	449.095,669 511.683,773	16.897

Punct început	X / Y	Punct sfârşit	X / Y	Lungime segment (** (m)
6	449.095,669 511.683,773	7	449.078,478 511.691,844	18.991
7	449.078,478 511.691,844	8	449.065,94 511.695,201	12.979
8	449.065,94 511.695,201	9	449.074,773 511.688,917	10.84
9	449.074,773 511.688,917	10	449.083,276 511.683,863	9.892
10	449.083,276 511.683,863	11	449.092,422 511.674,323	13.216
11	449.092,422 511.674,323	12	449.102,606 511.666,412	12.896
12	449.102,606 511.666,412	13	449.120,55 511.661,567	18.586
13	449.120,55 511.661,567	14	449.133,872 511.660,986	13.335
14	449.133,872 511.660,986	15	449.151,264 511.654,276	18.642
15	449.151,264 511.654,276	16	449.165,249 511.649,676	14.721
16	449.165,249 511.649,676	17	449.180,256 511.648,207	15.079
17	449.180,256 511.648,207	18	449.179,764 511.649,574	1.453
18	449.179,764 511.649,574	1	449.175,835 511.659,379	10.563

** Lungimile segmentelor sunt determinate în planul de proiecție Stereo 70 și sunt rotunjite la 1 milimetru.

*** Distanța dintre puncte este formată din segmente cumulate ce sunt mai mici decât valoarea 1 milimetru.

**DATE DESPRE IMOBILUL NR. 2539**

Oficiul de Cadastru și Publicitate Imobiliară SIBIU
Biroul de Cadastru și Publicitate Imobiliară Medias

A. Partea I. Descrierea imobilului

TEREN Extravilan

Adresa: Jud. Sibiu

Nr. Crt	Nr cadastral Nr. topografic	Suprafața* (mp)	Observații / Referințe
A1		1.677	Sector cadastral:64 Teren neimprejmuit;

B. Partea II. Proprietari și acte

Inscrieri privitoare la dreptul de proprietate și alte drepturi reale	Referințe
/	
Act Administrativ nr. 694/6, din 14/06/1995 emis de CJSDPAT SIBIU (TITLU DE PROPRIETATE);	
B1	A1
Intabulare, drept de PROPRIETATE, dobândit prin Reconstituire, cota actuala 1/1	
1) JAMPA DUMITRU	
2) VÎLCEA ANA	
3) DEAC VIORICA	
4) GĂBAN MARIA	

C. Partea III. SARCINI .

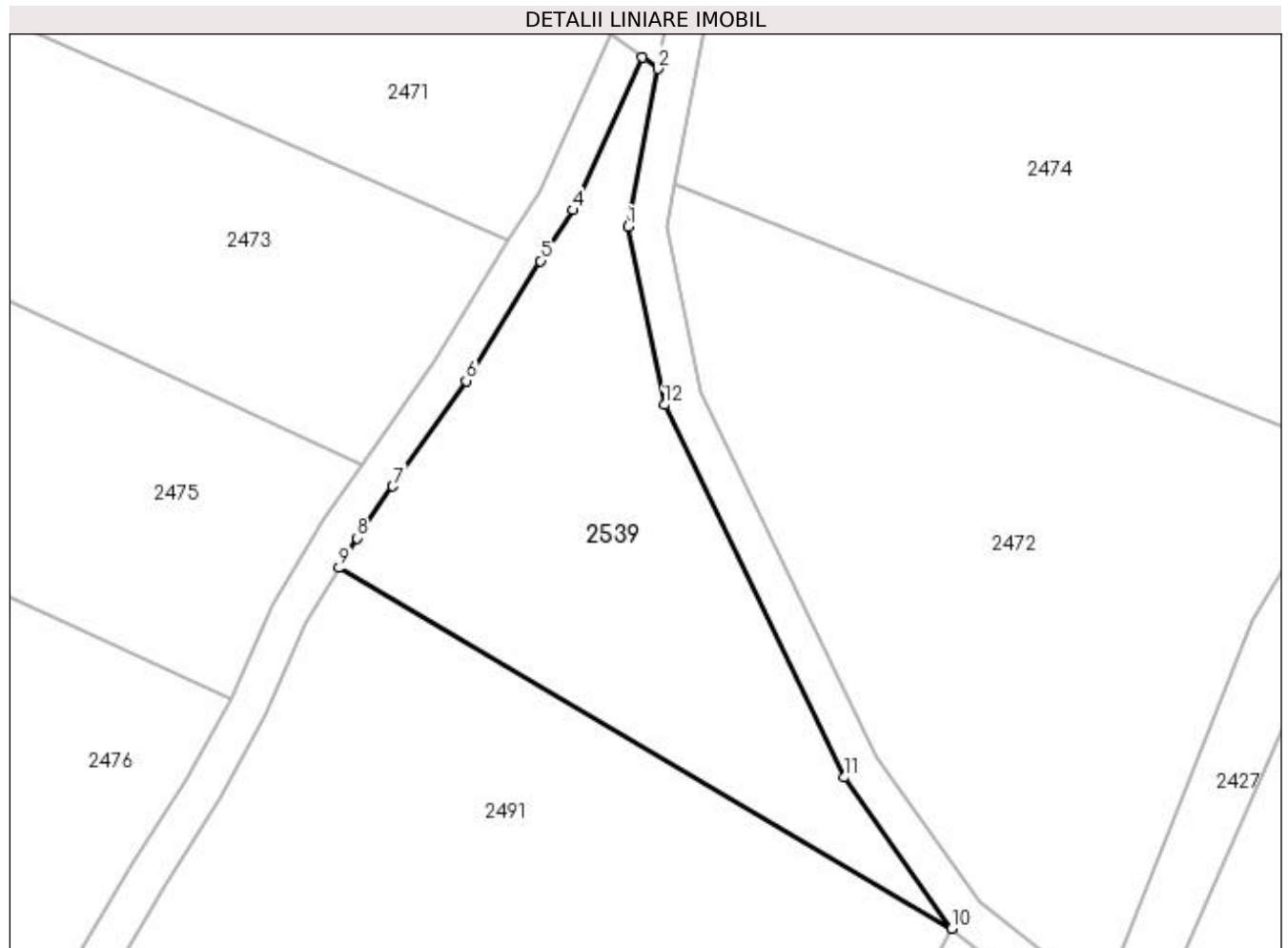
Inscrieri privind dezmembramintele dreptului de proprietate, drepturi reale de garanție și sarcini	Referințe
NU SUNT	

Anexa Nr. 1 La Partea I

Teren

Nr cadastral	Suprafaţa (mp)*	Observaţii / Referinţe
	1.677	

* Suprafaţa este determinată în planul de proiecţie Stereo 70.



Date referitoare la teren

Crt	Categorie folosinţă	Intra vilan	Suprafaţa (mp)	Tarla	Parcelă	Nr. topo	Observaţii / Referinţe
1	arabil	NU	1.677	69	3714/11/2	-	Diferența de suprafața la parcela cu ID 2524 și 2472

Lungime Segmente

1) Valorile lungimilor segmentelor sunt obținute din proiecție în plan.

Punct început	X / Y	Punct sfârșit	X / Y	Lungime segment (** (m)
1	449.939,807 512.369,229	2	449.942,956 512.385,812	16.879
2	449.942,956 512.385,812	3	449.941,277 512.387,001	2.058
3	449.941,277 512.387,001	4	449.934,009 512.370,958	17.613
4	449.934,009 512.370,958	5	449.930,594 512.365,61	6.346
5	449.930,594 512.365,61	6	449.922,761 512.353,012	14.834

Punct început	X / Y	Punct sfârşit	X / Y	Lungime segment (** (m)
6	449.922,761 512.353,012	7	449.915,022 512.341,925	13.521
7	449.915,022 512.341,925	8	449.911,27 512.336,484	6.609
8	449.911,27 512.336,484	9	449.909,389 512.333,341	3.663
9	449.909,389 512.333,341	10	449.973,845 512.295,423	74.782
10	449.973,845 512.295,423	11	449.962,556 512.311,313	19.492
11	449.962,556 512.311,313	12	449.943,623 512.350,478	43.501
12	449.943,623 512.350,478	1	449.939,807 512.369,229	19.135

** Lungimile segmentelor sunt determinate în planul de proiecție Stereo 70 și sunt rotunjite la 1 milimetru.

*** Distanța dintre puncte este formată din segmente cumulate ce sunt mai mici decât valoarea 1 milimetru.

**DATE DESPRE IMOBILUL NR. 2540**

Oficiul de Cadastru și Publicitate Imobiliară SIBIU
Biroul de Cadastru și Publicitate Imobiliară Medias

A. Partea I. Descrierea imobilului

TEREN Extravilan

Adresa: Jud. Sibiu

Nr. Crt	Nr cadastral Nr. topografic	Suprafața* (mp)	Observații / Referințe
A1		900	Sector cadastral:64 Teren neimprejmuit;

B. Partea II. Proprietari și acte

Inscrieri privitoare la dreptul de proprietate și alte drepturi reale	Referințe
/	
Act Administrativ nr. 974/6, din 14/07/1995 emis de CJSDPAT SIBIU (TITLU DE PROPRIETATE);	
B1	A1
Intabulare, drept de PROPRIETATE, dobândit prin Reconstituire, cota actuala 1/1	
1) POTOACĂ MARILENA 2) SABIA DUȚI 3) SABIA GHEORGHE 4) SABIA PETRU 5) SEICEAN MARIA 6) SABIA AUREL	

C. Partea III. SARCINI .

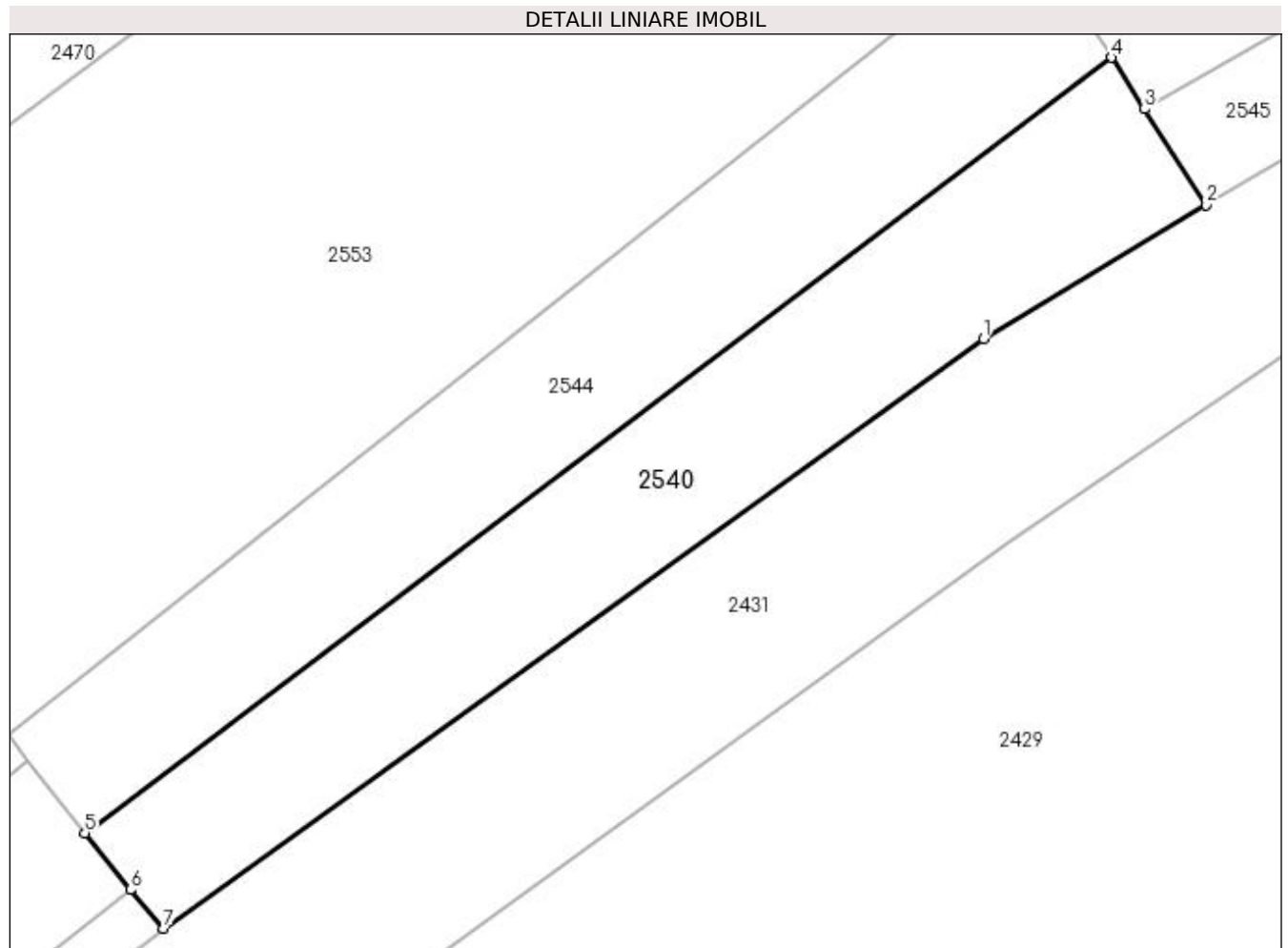
Inscrieri privind dezmembramintele dreptului de proprietate, drepturi reale de garanție și sarcini	Referințe
NU SUNT	

Anexa Nr. 1 La Partea I

Teren

Nr cadastral	Suprafața (mp)*	Observații / Referințe
	900	

* Suprafața este determinată în planul de proiecție Stereo 70.



Date referitoare la teren

Crt	Categorie folosință	Intravilan	Suprafața (mp)	Tarla	Parcelă	Nr. topo	Observații / Referințe
1	faneata	NU	900	69	3705/1	-	

Lungime Segmente

1) Valorile lungimilor segmentelor sunt obținute din proiecție în plan.

Punct început	X / Y	Punct sfârșit	X / Y	Lungime segment (** (m)
1	449.575,916 512.227,528	2	449.591,662 512.236,995	18.373
2	449.591,662 512.236,995	3	449.587,303 512.243,766	8.053
3	449.587,303 512.243,766	4	449.584,958 512.247,41	4.333
4	449.584,958 512.247,41	5	449.512,375 512.192,643	90.927
5	449.512,375 512.192,643	6	449.515,595 512.188,63	5.146

Punct început	X / Y	Punct sfârșit	X / Y	Lungime segment (** (m)
6	449.515,595 512.188,63	7	449.517,961 512.185,889	3.62
7	449.517,961 512.185,889	1	449.575,916 512.227,528	71.363

** Lungimile segmentelor sunt determinate în planul de proiecție Stereo 70 și sunt rotunjite la 1 milimetru.

*** Distanța dintre puncte este formată din segmente cumulate ce sunt mai mici decât valoarea 1 milimetru.

**DATE DESPRE IMOBILUL NR. 2541**

Oficiul de Cadastru și Publicitate Imobiliară SIBIU
Biroul de Cadastru și Publicitate Imobiliară Medias

A. Partea I. Descrierea imobilului

TEREN Extravilan

Adresa: Jud. Sibiu

Nr. Crt	Nr cadastral Nr. topografic	Suprafața* (mp)	Observații / Referințe
A1		18.200	Sector cadastral:64 Teren neimprejmuit;

B. Partea II. Proprietari și acte

Inscrieri privitoare la dreptul de proprietate și alte drepturi reale	Referințe
/	
Act Administrativ nr. 54, din 26/01/2004 emis de INSTITUTIA PREFECTULUI JUDETUL SIBIU (ORDIN);	
B1	A1
Intabulare, drept de PROPRIETATE, dobandit prin Lege, cota actuala 1/1 1) MUNICIPIUL MEDIAS DOMENIUL PRIVAT, CIF:4240677	

C. Partea III. SARCINI .

Inscrieri privind dezmembramintele dreptului de proprietate, drepturi reale de garanție și sarcini	Referințe
NU SUNT	

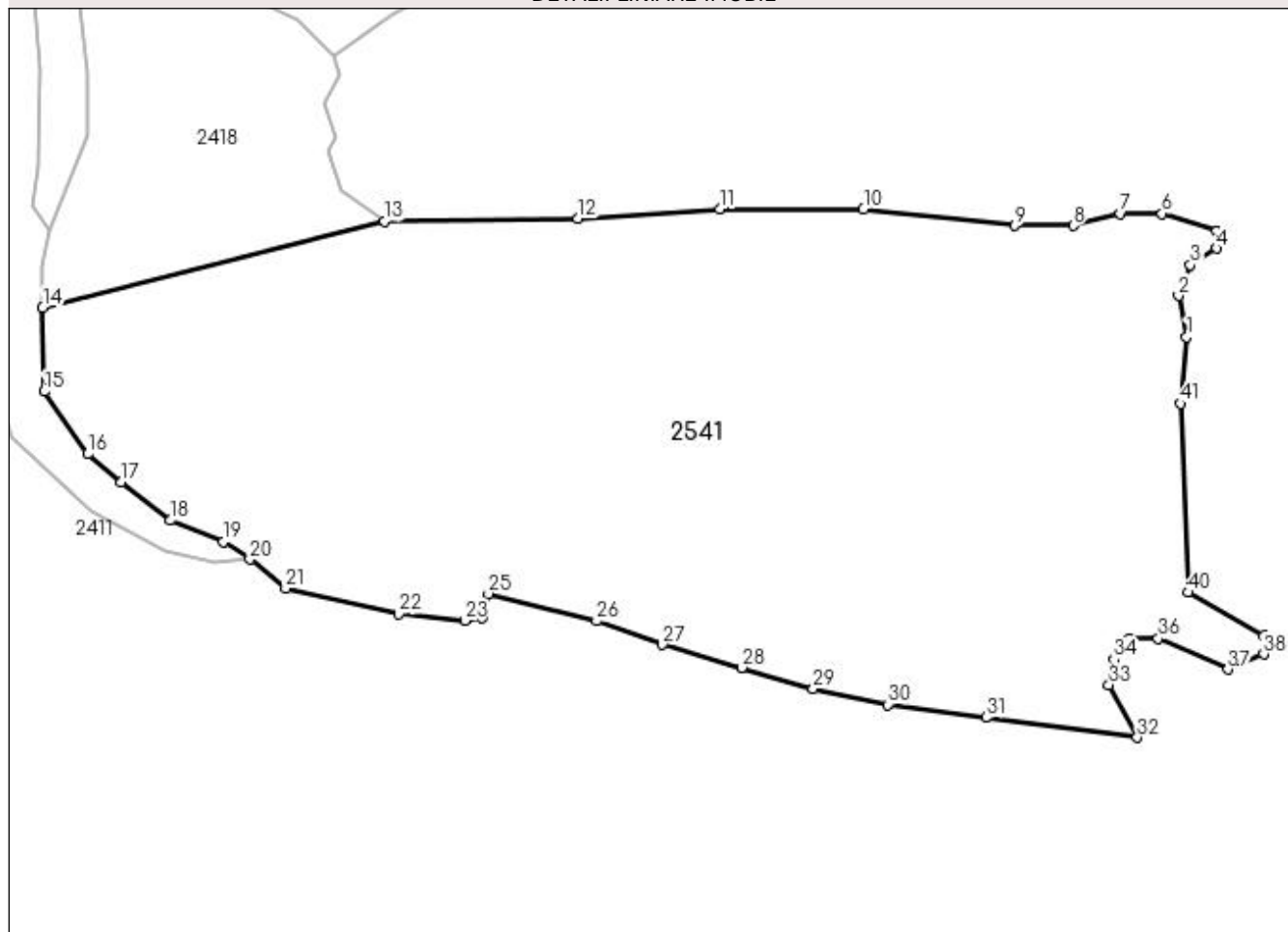
Anexa Nr. 1 La Partea I

Teren

Nr cadastral	Suprafaţa (mp)*	Observații / Referințe
	18.200	

* Suprafața este determinată în planul de proiecție Stereo 70.

DETALII LINIARE IMOBIL



Date referitoare la teren

Crt	Categorie folosință	Intra vilan	Suprafața (mp)	Tarla	Parcelă	Nr. topo	Observații / Referințe
1	padure	NU	18.200	68	3688	-	

Lungime Segmente

1) Valorile lungimilor segmentelor sunt obținute din proiecție în plan.

Punct început	X / Y	Punct sfârșit	X / Y	Lungime segment	Punct început	X / Y	Punct sfârșit	X / Y	Lungime segment	Punct început	X / Y	Punct sfârșit	X / Y	Lungime segment
1	449.456,435 511.761,332	2	449.454,788 511.769,564	8.395	2	449.454,788 511.769,564	3	449.457,141 511.775,678	6.552	3	449.457,141 511.775,678	4	449.462,47 511.779,015	6.288
4	449.462,47 511.779,015	5	449.462,47 511.782,444	3.429	5	449.462,47 511.782,444	6	449.451,528 511.785,965	11.495	6	449.451,528 511.785,965	7	449.443,183 511.785,965	8.345
7	449.443,183 511.785,965	8	449.433,725 511.783,556	9.76	8	449.433,725 511.783,556	9	449.422,068 511.783,556	11.656	9	449.422,068 511.783,556	10	449.391,818 511.786,908	30.436
10	449.391,818 511.786,908	11	449.363,05 511.786,908	28.768	11	449.363,05 511.786,908	12	449.334,728 511.784,981	28.388	12	449.334,728 511.784,981	13	449.296,001 511.784,454	38.73
13	449.296,001 511.784,454	14	449.227,655 511.767,124	70.508	14	449.227,655 511.767,124	15	449.228,006 511.750,413	16.715	15	449.228,006 511.750,413	16	449.236,695 511.737,911	15.224
16	449.236,695 511.737,911	17	449.243,42 511.732,264	8.781	17	449.243,42 511.732,264	18	449.253,258 511.724,634	12.45	18	449.253,258 511.724,634	19	449.263,809 511.720,368	11.381

Punct început	X / Y	Punct sfârșit	X / Y	Lungime segment	Punct început	X / Y	Punct sfârșit	X / Y	Lungime segment	Punct început	X / Y	Punct sfârșit	X / Y	Lungime segment
19	449.263,809 511.720,368	20	449.269,096 511.716,853	6.349	20	449.269,096 511.716,853	21	449.276,239 511.711,086	9.181	21	449.276,239 511.711,086	22	449.298,849 511.705,995	23.176
22	449.298,849 511.705,995	23	449.312,101 511.704,607	13.325	23	449.312,101 511.704,607	24	449.315,572 511.705,252	3.53	24	449.315,572 511.705,252	25	449.316,784 511.709,963	4.865
25	449.316,784 511.709,963	26	449.338,419 511.704,533	22.306	26	449.338,419 511.704,533	27	449.351,587 511.699,769	14.003	27	449.351,587 511.699,769	28	449.367,402 511.695,165	16.471
28	449.367,402 511.695,165	29	449.381,745 511.690,99	14.938	29	449.381,745 511.690,99	30	449.396,754 511.687,789	15.347	30	449.396,754 511.687,789	31	449.416,288 511.685,218	19.702
31	449.416,288 511.685,218	32	449.446,533 511.681,237	30.506	32	449.446,533 511.681,237	33	449.440,894 511.691,718	11.902	33	449.440,894 511.691,718	34	449.441,863 511.696,861	5.234
34	449.441,863 511.696,861	35	449.444,921 511.701,036	5.174	35	449.444,921 511.701,036	36	449.450,739 511.701,036	5.818	36	449.450,739 511.701,036	37	449.464,71 511.694,848	15.28
37	449.464,71 511.694,848	38	449.471,849 511.697,885	7.757	38	449.471,849 511.697,885	39	449.471,849 511.701,578	3.693	39	449.471,849 511.701,578	40	449.456,804 511.710,217	17.349
40	449.456,804 511.710,217	41	449.455,19 511.748,01	37.828	41	449.455,19 511.748,01	1	449.456,435 511.761,332	13.38					

** Lungimile segmentelor sunt determinate în planul de proiecție Stereo 70 și sunt rotunjite la 1 milimetru.

*** Distanța dintre puncte este formată din segmente cumulate ce sunt mai mici decât valoarea 1 milimetru.

**DATE DESPRE IMOBILUL NR. 2542**

Oficiul de Cadastru și Publicitate Imobiliară SIBIU
Biroul de Cadastru și Publicitate Imobiliară Medias

A. Partea I. Descrierea imobilului

TEREN Extravilan

Adresa: Jud. Sibiu

Nr. Crt	Nr cadastral Nr. topografic	Suprafața* (mp)	Observații / Referințe
A1		2.600	Sector cadastral:64 Teren neimprejmuit;

B. Partea II. Proprietari și acte

Inscrieri privitoare la dreptul de proprietate și alte drepturi reale	Referințe
/	
Act Administrativ nr. 54, din 26/01/2004 emis de INSTITUTIA PREFECTULUI JUDETUL SIBIU (ORDIN);	
B1	A1
Intabulare, drept de PROPRIETATE, dobandit prin Lege, cota actuala 1/1 1) MUNICIPIUL MEDIAS DOMENIUL PRIVAT, CIF:4240677	

C. Partea III. SARCINI .

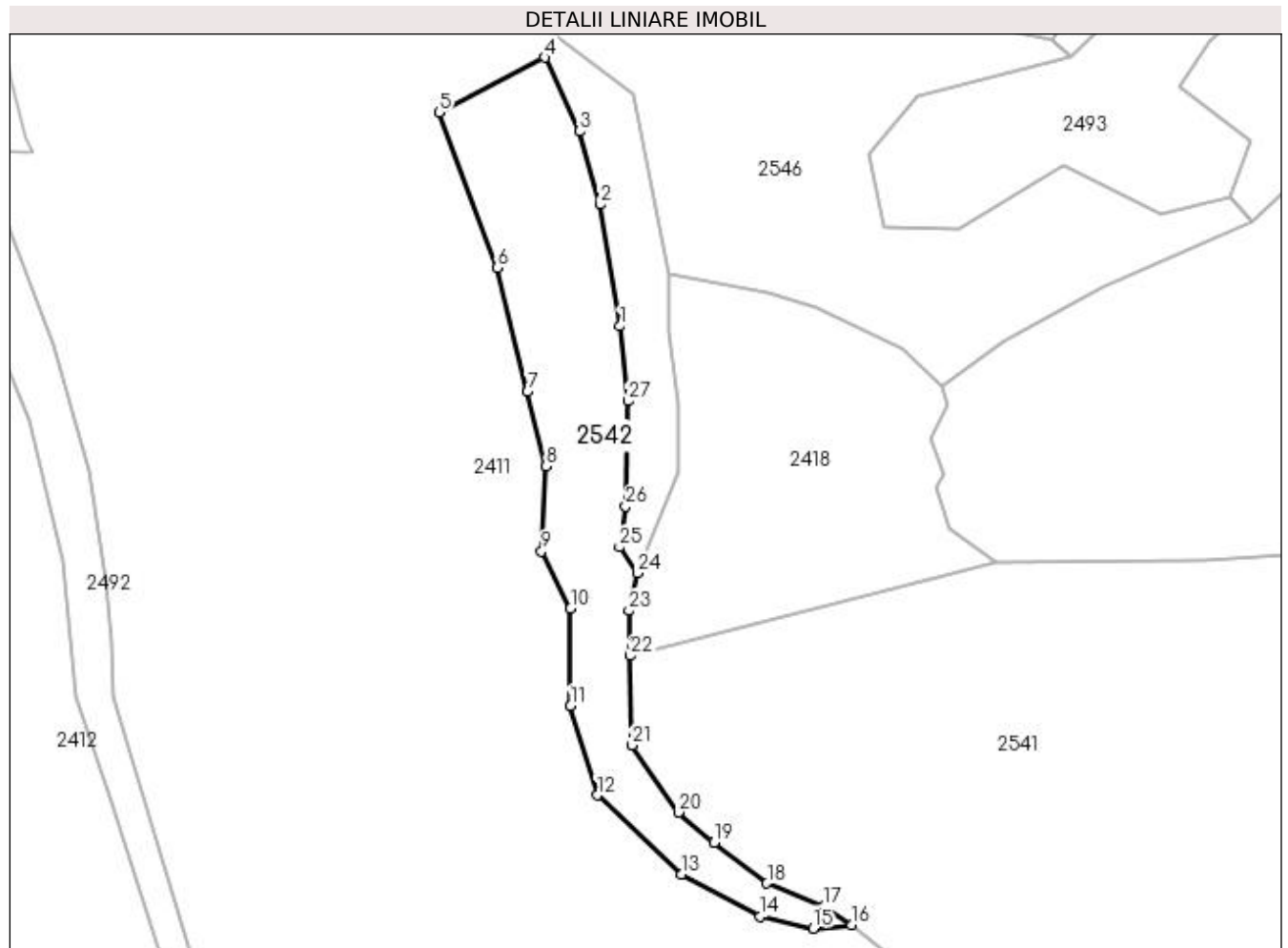
Inscrieri privind dezmembramintele dreptului de proprietate, drepturi reale de garanție și sarcini	Referințe
NU SUNT	

Anexa Nr. 1 La Partea I

Teren

Nr cadastral	Suprafața (mp)*	Observații / Referințe
	2.600	

* Suprafața este determinată în planul de proiecție Stereo 70.



Date referitoare la teren

Crt	Categorie folosință	Intra vilan	Suprafața (mp)	Tarla	Parcelă	Nr. topo	Observații / Referințe
1	padure	NU	2.600	68	3689	-	

Lungime Segmente

1) Valorile lungimilor segmentelor sunt obținute din proiecție în plan.

Punct început	X / Y	Punct sfârșit	X / Y	Lungime segment (** (m)
1	449.225,834 511.828,681	2	449.222,036 511.851,417	23.051
3	449.218,194 511.865,074	4	449.211,762 511.878,845	15.198
5	449.192,027 511.868,624	6	449.202,792 511.839,577	30.978
7	449.208,533 511.816,447	8	449.211,99 511.802,518	14.352
9	449.211,148 511.786,645	10	449.216,539 511.775,938	11.988

Punct început	X / Y	Punct sfârșit	X / Y	Lungime segment (** (m)
2	449.222,036 511.851,417	3	449.218,194 511.865,074	14.187
4	449.211,762 511.878,845	5	449.192,027 511.868,624	22.225
6	449.202,792 511.839,577	7	449.208,533 511.816,447	23.832
8	449.211,99 511.802,518	9	449.211,148 511.786,645	15.895
10	449.216,539 511.775,938	11	449.216,539 511.757,773	18.165

Punct început	X / Y	Punct sfârșit	X / Y	Lungime segment (** (m)
11	449.216,539 511.757,773	12	449.221,559 511.741,103	17.409
13	449.237,238 511.726,345	14	449.252,028 511.718,509	16.738
15	449.261,887 511.716,209	16	449.269,096 511.716,853	7.238
17	449.263,809 511.720,368	18	449.253,258 511.724,634	11.381
19	449.243,42 511.732,264	20	449.236,695 511.737,911	8.781
21	449.228,006 511.750,413	22	449.227,655 511.767,124	16.715
23	449.227,478 511.775,539	24	449.229,044 511.782,624	7.255
25	449.225,696 511.787,432	26	449.226,86 511.795,056	7.712
27	449.227,289 511.814,695	1	449.225,834 511.828,681	14.061

Punct început	X / Y	Punct sfârșit	X / Y	Lungime segment (** (m)
12	449.221,559 511.741,103	13	449.237,238 511.726,345	21.532
14	449.252,028 511.718,509	15	449.261,887 511.716,209	10.124
16	449.269,096 511.716,853	17	449.263,809 511.720,368	6.349
18	449.253,258 511.724,634	19	449.243,42 511.732,264	12.45
20	449.236,695 511.737,911	21	449.228,006 511.750,413	15.224
22	449.227,655 511.767,124	23	449.227,478 511.775,539	8.417
24	449.229,044 511.782,624	25	449.225,696 511.787,432	5.86
26	449.226,86 511.795,056	27	449.227,289 511.814,695	19.645

** Lungimile segmentelor sunt determinate în planul de proiecție Stereo 70 și sunt rotunjite la 1 milimetru.

*** Distanța dintre puncte este formată din segmente cumulate ce sunt mai mici decât valoarea 1 milimetru.

**DATE DESPRE IMOBILUL NR. 2543**

Oficiul de Cadastru și Publicitate Imobiliară SIBIU
Biroul de Cadastru și Publicitate Imobiliară Medias

A. Partea I. Descrierea imobilului

TEREN Extravilan

Adresa: Jud. Sibiu

Nr. Crt	Nr cadastral Nr. topografic	Suprafața* (mp)	Observații / Referințe
A1		1.501	Sector cadastral:64 Teren neimprejmuit;

B. Partea II. Proprietari și acte

Inscrieri privitoare la dreptul de proprietate și alte drepturi reale	Referințe
/	
Act Normativ nr. 7, din 13/03/1996 emis de PARLAMENTUL ROMANIEI (lege);	
B1	A1
Inscrierea provizorie, drept de PROPRIETATE, dobandit prin Lege, cota actuala 1/1 1) MUNICIPIUL MEDIAS , CIF:4240677, proprietar neidentificat	

C. Partea III. SARCINI .

Inscrieri privind dezmembramintele dreptului de proprietate, drepturi reale de garanție și sarcini	Referințe
NU SUNT	

Punct început	X / Y	Punct sfârșit	X / Y	Lungime segment (** (m))
11	449.871,68 511.837,372	12	449.882,299 511.848,629	15.475
13	449.886,07 511.852,628	14	449.899,999 511.881,475	32.034
15	449.901,712 511.903,386	16	449.901,34 511.930,812	27.429
17	449.894,9 511.990,276	18	449.893,172 512.006,234	16.051
19	449.884,13 512.026,353	20	449.876,441 512.041,468	16.958
21	449.871,695 512.047,584	22	449.865,537 512.073,108	26.257
23	449.863,379 512.075,892	24	449.861,197 512.076,244	2.211
25	449.857,784 512.070,129	26	449.861,958 512.068,575	4.454
27	449.855,552 512.061,863	28	449.873,048 512.039,315	28.54
29	449.881,509 512.022,683	30	449.889,263 512.005,183	19.141
31	449.897,343 511.930,57	32	449.897,665 511.906,824	23.747
33	449.897,71 511.903,515	34	449.896,07 511.882,536	21.043
35	449.882,785 511.854,867	36	449.869,405 511.840,682	19.5
37	449.854,929 511.834,744	38	449.830,026 511.846,525	27.549
39	449.817,315 511.855,892	1	449.816,342 511.856,61	1.209

Punct început	X / Y	Punct sfârșit	X / Y	Lungime segment (** (m))
12	449.882,299 511.848,629	13	449.886,07 511.852,628	5.496
14	449.899,999 511.881,475	15	449.901,712 511.903,386	21.978
16	449.901,34 511.930,812	17	449.894,9 511.990,276	59.811
18	449.893,172 512.006,234	19	449.884,13 512.026,353	22.058
20	449.876,441 512.041,468	21	449.871,695 512.047,584	7.742
22	449.865,537 512.073,108	23	449.863,379 512.075,892	3.522
24	449.861,197 512.076,244	25	449.857,784 512.070,129	7.003
26	449.861,958 512.068,575	27	449.855,552 512.061,863	9.278
28	449.873,048 512.039,315	29	449.881,509 512.022,683	18.661
30	449.889,263 512.005,183	31	449.897,343 511.930,57	75.05
32	449.897,665 511.906,824	33	449.897,71 511.903,515	3.309
34	449.896,07 511.882,536	35	449.882,785 511.854,867	30.694
36	449.869,405 511.840,682	37	449.854,929 511.834,744	15.646
38	449.830,026 511.846,525	39	449.817,315 511.855,892	15.789

** Lungimile segmentelor sunt determinate în planul de proiecție Stereo 70 și sunt rotunjite la 1 milimetru.

*** Distanța dintre puncte este formată din segmente cumulate ce sunt mai mici decât valoarea 1 milimetru.

**DATE DESPRE IMOBILUL NR. 2544**

Oficiul de Cadastru și Publicitate Imobiliară SIBIU
Biroul de Cadastru și Publicitate Imobiliară Medias

A. Partea I. Descrierea imobilului

TEREN Extravilan

Adresa: Jud. Sibiu

Nr. Crt	Nr cadastral Nr. topografic	Suprafața* (mp)	Observații / Referințe
A1		900	Sector cadastral:64 Teren neimprejmuit;

B. Partea II. Proprietari și acte

Inscrieri privitoare la dreptul de proprietate și alte drepturi reale	Referințe
/	
Act Administrativ nr. 704/6, din 23/05/1995 emis de CJSDPAT SIBIU (TITLU DE PROPRIETATE);	
B1	A1
Intabulare, drept de PROPRIETATE, dobândit prin Reconstituire, cota actuala 1/1 1) OPRIȘ OLIMPIU	

C. Partea III. SARCINI .

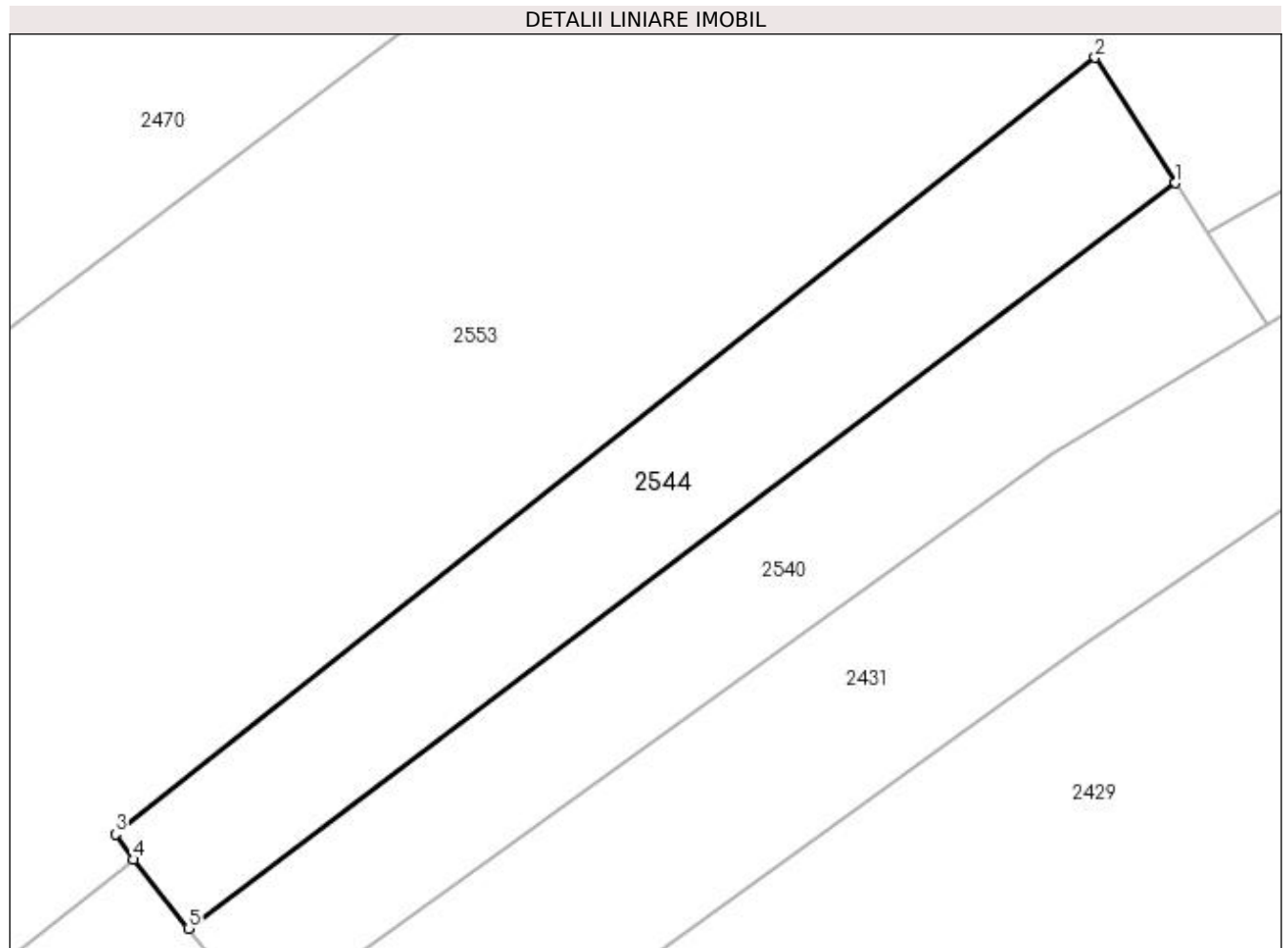
Inscrieri privind dezmembramintele dreptului de proprietate, drepturi reale de garanție și sarcini	Referințe
NU SUNT	

Anexa Nr. 1 La Partea I

Teren

Nr cadastral	Suprafața (mp)*	Observații / Referințe
	900	

* Suprafața este determinată în planul de proiecție Stereo 70.



Date referitoare la teren

Crt	Categorie folosință	Intravilan	Suprafața (mp)	Tarla	Parcelă	Nr. topo	Observații / Referințe
1	faneata	NU	900	69	3705/2	-	

Lungime Segmente

1) Valorile lungimilor segmentelor sunt obținute din proiecție în plan.

Punct început	X / Y	Punct sfârșit	X / Y	Lungime segment (** (m)
1	449.584,958 512.247,41	2	449.579,028 512.256,621	10.955
2	449.579,028 512.256,621	3	449.507,0 512.199,575	91.882
3	449.507,0 512.199,575	4	449.508,315 512.197,704	2.287
4	449.508,315 512.197,704	5	449.512,375 512.192,643	6.489
5	449.512,375 512.192,643	1	449.584,958 512.247,41	90.927

**** Lungimile segmentelor sunt determinate în planul de proiecție Stereo 70 și sunt rotunjite la 1 milimetru.**

***** Distanța dintre puncte este formată din segmente cumulate ce sunt mai mici decât valoarea 1 milimetru.**

**DATE DESPRE IMOBILUL NR. 2545**

Oficiul de Cadastru și Publicitate Imobiliară SIBIU
Biroul de Cadastru și Publicitate Imobiliară Medias

A. Partea I. Descrierea imobilului

TEREN Extravilan

Adresa: Jud. Sibiu

Nr. Crt	Nr cadastral Nr. topografic	Suprafața* (mp)	Observații / Referințe
A1		300	Sector cadastral:64 Teren neimprejmuit;

B. Partea II. Proprietari și acte

Inscrieri privitoare la dreptul de proprietate și alte drepturi reale	Referințe
/	
Act Administrativ nr. 704/6, din 23/05/1995 emis de CJSDPAT SIBIU (TITLU DE PROPRIETATE);	
B1	A1
Intabulare, drept de PROPRIETATE, dobândit prin Reconstituire, cota actuala 1/1 1) OPRIȘ OLIMPIU	

C. Partea III. SARCINI .

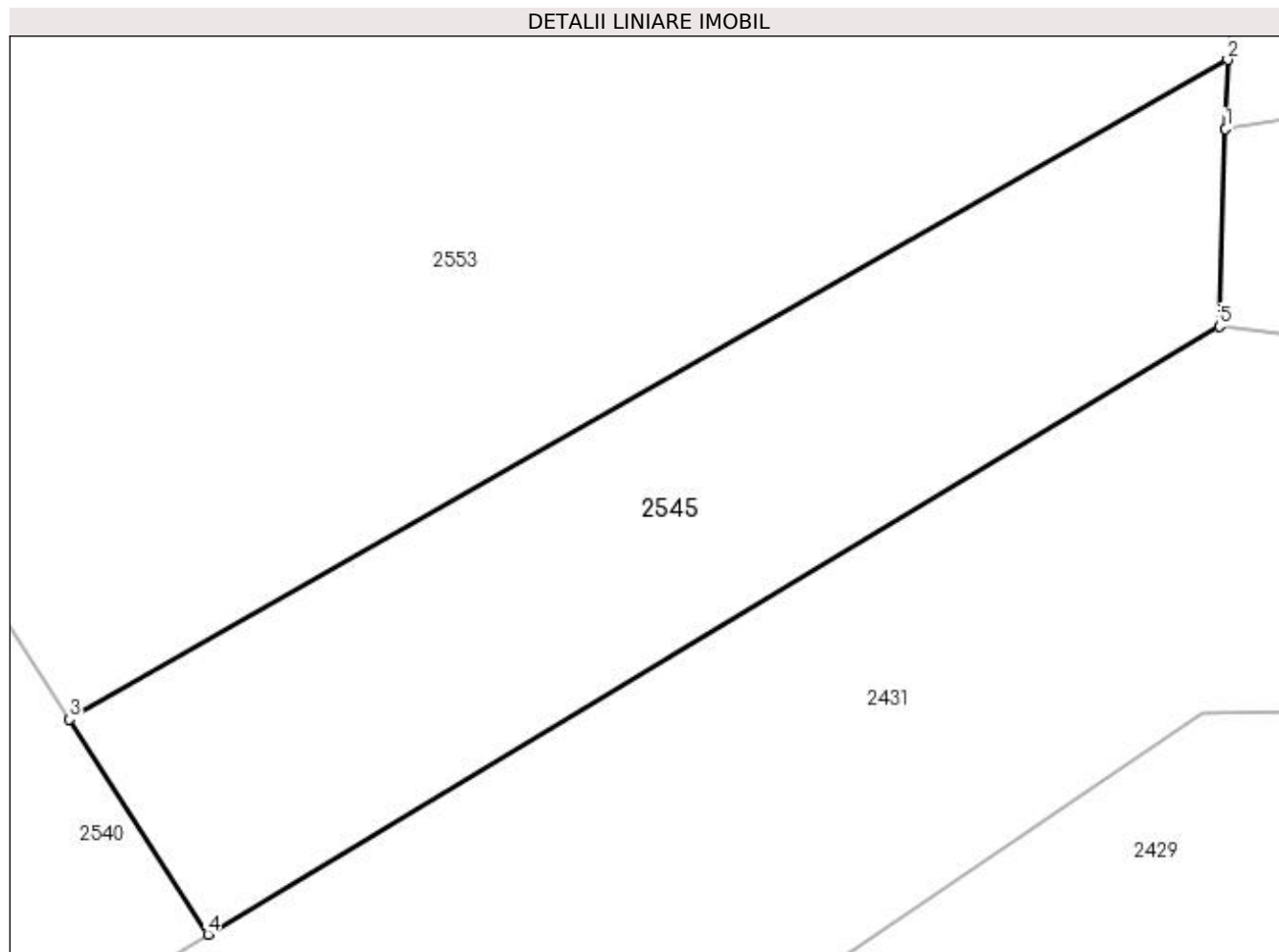
Inscrieri privind dezmembramintele dreptului de proprietate, drepturi reale de garanție și sarcini	Referințe
NU SUNT	

Anexa Nr. 1 La Partea I

Teren

Nr cadastral	Suprafaţa (mp)*	Observaţii / Referinţe
	300	

* Suprafaţa este determinată în planul de proiecţie Stereo 70.



Date referitoare la teren

Crt	Categorie folosinţă	Intravilan	Suprafaţa (mp)	Tarla	Parcelă	Nr. topo	Observaţii / Referinţe
1	faneata	NU	300	69	3706/2	-	

Lungime Segmente

1) Valorile lungimilor segmentelor sunt obţinute din proiecţie în plan.

Punct început	X / Y	Punct sfârşit	X / Y	Lungime segment (** (m)
1	449.623,729 512.262,37	2	449.623,799 512.264,551	2.182
2	449.623,799 512.264,551	3	449.587,303 512.243,766	42.0
3	449.587,303 512.243,766	4	449.591,662 512.236,995	8.053
4	449.591,662 512.236,995	5	449.623,528 512.256,154	37.182
5	449.623,528 512.256,154	1	449.623,729 512.262,37	6.219

**** Lungimile segmentelor sunt determinate în planul de proiecție Stereo 70 și sunt rotunjite la 1 milimetru.**

***** Distanța dintre puncte este formată din segmente cumulate ce sunt mai mici decât valoarea 1 milimetru.**

**DATE DESPRE IMOBILUL NR. 2546**

Oficiul de Cadastru și Publicitate Imobiliară SIBIU
Biroul de Cadastru și Publicitate Imobiliară Medias

A. Partea I. Descrierea imobilului

TEREN Extravilan

Adresa: Jud. Sibiu

Nr. Crt	Nr cadastral Nr. topografic	Suprafața* (mp)	Observații / Referințe
A1		50.000	Sector cadastral:64 Teren neimprejmuit;

B. Partea II. Proprietari și acte

Inscrieri privitoare la dreptul de proprietate și alte drepturi reale	Referințe
/	
Act Administrativ nr. 2367/6, din 20/12/2002 emis de CJSDPAT SIBIU (TITLU DE PROPRIETATE);	
B1	A1
Intabulare, drept de PROPRIETATE, dobândit prin Reconstituire, cota actuala 1/1 1) PAROHIA EVANGHELICĂ	

C. Partea III. SARCINI .

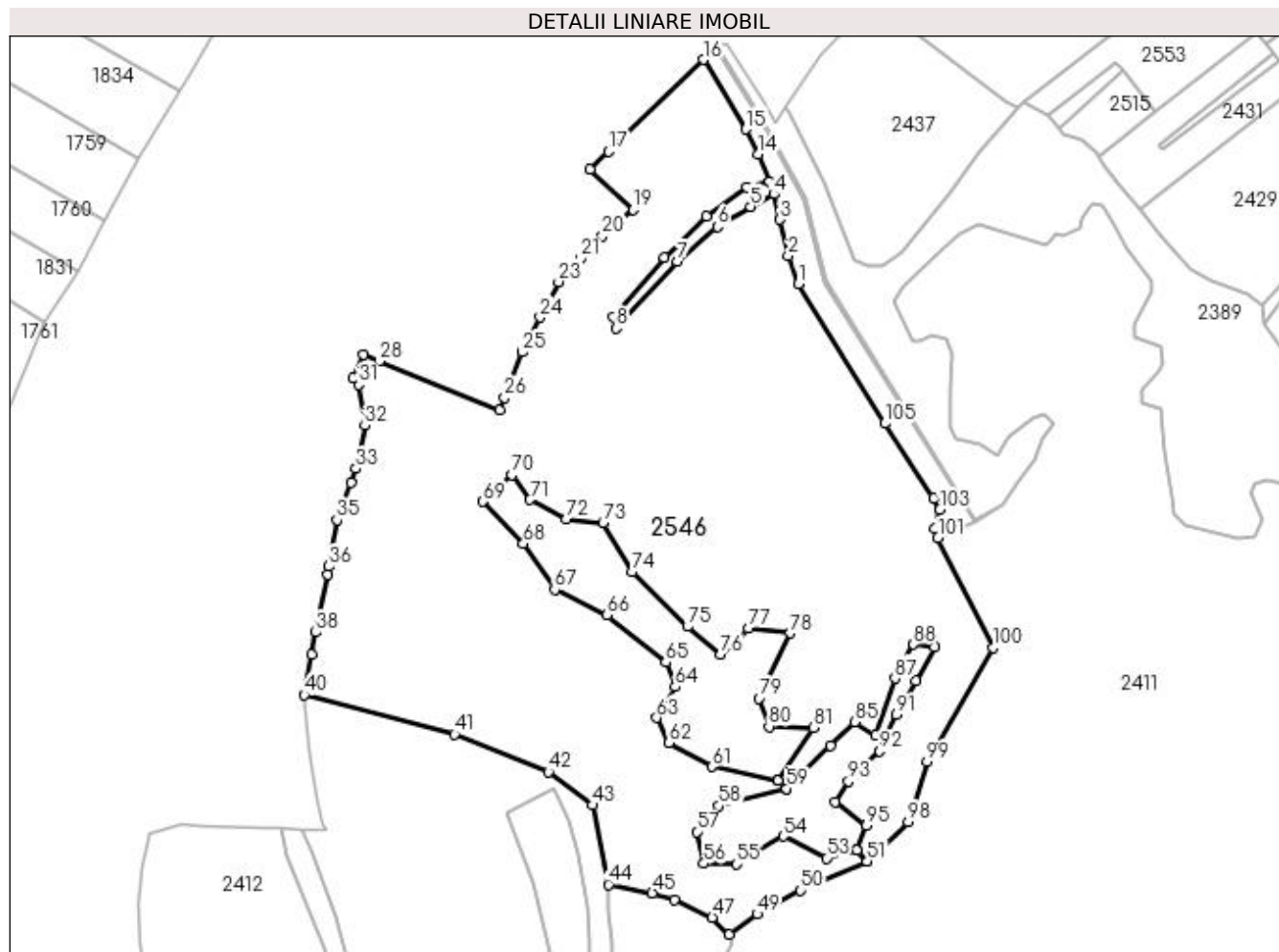
Inscrieri privind dezmembramintele dreptului de proprietate, drepturi reale de garanție și sarcini	Referințe
NU SUNT	

Anexa Nr. 1 La Partea I

Teren

Nr cadastral	Suprafața (mp)*	Observații / Referințe
	50.000	

* Suprafața este determinată în planul de proiecție Stereo 70.



Date referitoare la teren

Crt	Categorie folosință	Intra vilan	Suprafața (mp)	Tarla	Parcelă	Nr. topo	Observații / Referințe
1	pașune	NU	50.000	68	3696	-	

Lungime Segmente

1) Valorile lungimilor segmentelor sunt obținute din proiecție în plan.

Punct început	X / Y	Punct sfârșit	X / Y	Lungime segment
1	449.314,883 512.091,59	2	449.310,661 512.103,35	12.495
4	449.304,645 512.129,338	5	449.294,794 512.124,179	11.12
7	449.264,095 512.101,026	8	449.238,188 512.072,842	38.282
10	449.258,606 512.102,584	11	449.276,202 512.120,135	24.852
13	449.302,944 512.134,624	14	449.298,2 512.146,331	12.632
16	449.274,859 512.186,062	17	449.235,006 512.147,319	55.582
2	449.310,661 512.103,35	3	449.307,274 512.118,71	15.729
5	449.294,794 512.124,179	6	449.280,838 512.115,703	16.328
8	449.238,188 512.072,842	9	449.236,974 512.077,693	5.001
11	449.276,202 512.120,135	12	449.293,202 512.132,358	20.939
14	449.298,2 512.146,331	15	449.292,97 512.156,758	11.665
17	449.235,006 512.147,319	18	449.227,296 512.139,824	10.753
3	449.307,274 512.118,71	4	449.304,645 512.129,338	10.949
6	449.280,838 512.115,703	7	449.264,095 512.101,026	22.266
9	449.236,974 512.077,693	10	449.258,606 512.102,584	32.977
12	449.293,202 512.132,358	13	449.302,944 512.134,624	10.001
15	449.292,97 512.156,758	16	449.274,859 512.186,062	34.449
18	449.227,296 512.139,824	19	449.245,426 512.122,779	24.885

Punct început	X / Y	Punct sfârșit	X / Y	Lungime segment	Punct început	X / Y	Punct sfârșit	X / Y	Lungime segment	Punct început	X / Y	Punct sfârșit	X / Y	Lungime segment
19	449.245,426 512.122,779	20	449.232,376 512.111,856	17.018	20	449.232,376 512.111,856	21	449.223,148 512.102,133	13.405	21	449.223,148 512.102,133	22	449.218,535 512.097,271	6.702
22	449.218,535 512.097,271	23	449.213,921 512.092,409	6.702	23	449.213,921 512.092,409	24	449.206,106 512.077,479	16.852	24	449.206,106 512.077,479	25	449.198,443 512.062,842	16.522
25	449.198,443 512.062,842	26	449.191,154 512.043,61	20.567	26	449.191,154 512.043,61	27	449.189,116 512.038,236	5.747	27	449.189,116 512.038,236	28	449.138,394 512.059,079	54.838
28	449.138,394 512.059,079	29	449.131,59 512.061,875	7.356	29	449.131,59 512.061,875	30	449.127,209 512.051,764	11.019	30	449.127,209 512.051,764	31	449.129,568 512.049,068	3.583
31	449.129,568 512.049,068	32	449.132,264 512.031,879	17.399	32	449.132,264 512.031,879	33	449.128,557 512.013,679	18.573	33	449.128,557 512.013,679	34	449.126,325 512.007,728	6.356
34	449.126,325 512.007,728	35	449.120,468 511.992,109	16.681	35	449.120,468 511.992,109	36	449.117,009 511.972,51	19.903	36	449.117,009 511.972,51	37	449.116,424 511.969,191	3.37
37	449.116,424 511.969,191	38	449.111,523 511.944,689	24.987	38	449.111,523 511.944,689	39	449.109,683 511.935,488	9.384	39	449.109,683 511.935,488	40	449.106,709 511.918,302	17.441
40	449.106,709 511.918,302	41	449.170,091 511.901,756	65.507	41	449.170,091 511.901,756	42	449.209,637 511.885,932	42.594	42	449.209,637 511.885,932	43	449.228,232 511.871,874	23.312
43	449.228,232 511.871,874	44	449.234,905 511.838,484	34.05	44	449.234,905 511.838,484	45	449.253,413 511.834,784	18.875	45	449.253,413 511.834,784	46	449.262,631 511.832,1	9.601
46	449.262,631 511.832,1	47	449.278,69 511.824,54	17.749	47	449.278,69 511.824,54	48	449.285,932 511.817,425	10.153	48	449.285,932 511.817,425	49	449.297,647 511.825,942	14.484
49	449.297,647 511.825,942	50	449.316,04 511.835,858	20.895	50	449.316,04 511.835,858	51	449.344,032 511.848,134	30.565	51	449.344,032 511.848,134	52	449.339,733 511.852,869	6.395
52	449.339,733 511.852,869	53	449.326,885 511.849,577	13.263	53	449.326,885 511.849,577	54	449.308,764 511.858,803	20.334	54	449.308,764 511.858,803	55	449.288,992 511.846,947	23.054
55	449.288,992 511.846,947	56	449.275,152 511.847,277	13.844	56	449.275,152 511.847,277	57	449.272,224 511.860,64	13.681	57	449.272,224 511.860,64	58	449.281,451 511.871,508	14.256
58	449.281,451 511.871,508	59	449.310,082 511.878,892	29.568	59	449.310,082 511.878,892	60	449.306,464 511.882,215	4.913	60	449.306,464 511.882,215	61	449.278,454 511.888,143	28.631
61	449.278,454 511.888,143	62	449.260,519 511.898,192	20.558	62	449.260,519 511.898,192	63	449.255,247 511.908,73	11.784	63	449.255,247 511.908,73	64	449.263,027 511.921,801	15.211
64	449.263,027 511.921,801	65	449.259,073 511.932,01	10.948	65	449.259,073 511.932,01	66	449.234,296 511.952,032	31.856	66	449.234,296 511.952,032	67	449.212,261 511.962,672	24.469
67	449.212,261 511.962,672	68	449.199,079 511.982,103	23.479	68	449.199,079 511.982,103	69	449.181,899 511.999,784	24.654	69	449.181,899 511.999,784	70	449.194,28 512.011,106	16.776
70	449.194,28 512.011,106	71	449.201,859 512.000,567	12.981	71	449.201,859 512.000,567	72	449.217,16 511.992,539	17.279	72	449.217,16 511.992,539	73	449.232,648 511.990,893	15.575
73	449.232,648 511.990,893	74	449.244,841 511.970,145	24.065	74	449.244,841 511.970,145	75	449.268,238 511.947,092	32.846	75	449.268,238 511.947,092	76	449.282,262 511.935,547	18.165
76	449.282,262 511.935,547	77	449.293,888 511.946,304	15.839	77	449.293,888 511.946,304	78	449.311,669 511.944,363	17.887	78	449.311,669 511.944,363	79	449.298,399 511.916,92	30.483
79	449.298,399 511.916,92	80	449.302,629 511.905,048	12.602	80	449.302,629 511.905,048	81	449.321,293 511.904,609	18.67	81	449.321,293 511.904,609	82	449.306,47 511.882,224	26.849
82	449.306,47 511.882,224	83	449.310,09 511.878,899	4.915	83	449.310,09 511.878,899	84	449.328,536 511.897,005	25.848	84	449.328,536 511.897,005	85	449.338,672 511.906,953	14.202
85	449.338,672 511.906,953	86	449.347,406 511.901,158	10.482	86	449.347,406 511.901,158	87	449.355,677 511.925,31	25.53	87	449.355,677 511.925,31	88	449.363,561 511.939,647	16.361
88	449.363,561 511.939,647	89	449.372,361 511.938,495	8.875	89	449.372,361 511.938,495	90	449.364,452 511.924,334	16.22	90	449.364,452 511.924,334	91	449.356,436 511.909,981	16.44
91	449.356,436 511.909,981	92	449.349,293 511.894,695	16.873	92	449.349,293 511.894,695	93	449.336,112 511.881,851	18.404	93	449.336,112 511.881,851	94	449.330,491 511.873,277	10.252
94	449.330,491 511.873,277	95	449.343,673 511.863,413	16.463	95	449.343,673 511.863,413	96	449.339,739 511.852,877	11.246	96	449.339,739 511.852,877	97	449.344,039 511.848,141	6.397
97	449.344,039 511.848,141	98	449.361,256 511.864,861	24.0	98	449.361,256 511.864,861	99	449.369,145 511.890,118	26.46	99	449.369,145 511.890,118	100	449.397,04 511.938,337	55.707
100	449.397,04 511.938,337	101	449.373,82 511.984,48	51.656	101	449.373,82 511.984,48	102	449.372,565 511.988,663	4.368	102	449.372,565 511.988,663	103	449.374,68 511.996,413	8.033
103	449.374,68 511.996,413	104	449.372,072 512.001,196	5.448	104	449.372,072 512.001,196	105	449.351,457 512.032,748	37.69	105	449.351,457 512.032,748	1	449.314,883 512.091,59	69.282

** Lungimile segmentelor sunt determinate în planul de proiecție Stereo 70 și sunt rotunjite la 1 milimetru.

*** Distanța dintre puncte este formată din segmente cumulate ce sunt mai mici decât valoarea 1 milimetru.

**DATE DESPRE IMOBILUL NR. 2547**

Oficiul de Cadastru și Publicitate Imobiliară SIBIU
Biroul de Cadastru și Publicitate Imobiliară Medias

A. Partea I. Descrierea imobilului

TEREN Necunoscut

Adresa: Loc. Ighisu Nou, Jud. Sibiu

Nr. Crt	Nr cadastral Nr. topografic	Suprafața* (mp)	Observații / Referințe
A1		2.841	Sector cadastral:64 Teren neimprejmuit;

B. Partea II. Proprietari și acte

Inscrieri privitoare la dreptul de proprietate și alte drepturi reale		Referințe
/		
Act Normativ nr. 7, din 13/03/1996 emis de PARLAMENTUL ROMANIEI (lege);		
B1	Inscrierea provizorie, drept de PROPRIETATE, dobandit prin Lege, cota actuala 1/1 1) MUNICIPIUL MEDIAS , CIF:4240677, proprietar neidentificat	A1

C. Partea III. SARCINI .

Inscrieri privind dezmembramintele dreptului de proprietate, drepturi reale de garanție și sarcini	Referințe
NU SUNT	

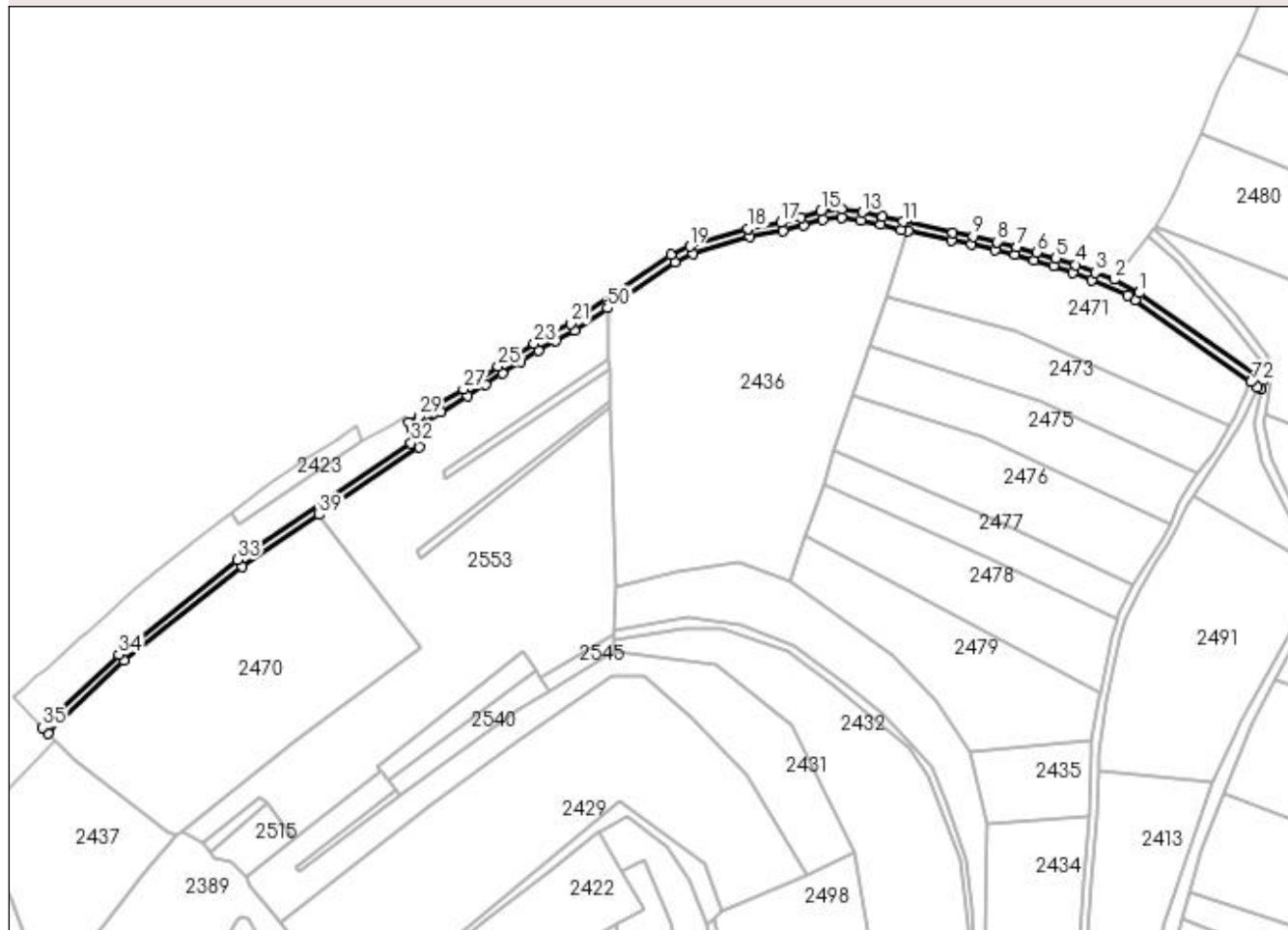
Anexa Nr. 1 La Partea I

Teren

Nr cadastral	Suprafața (mp)*	Observații / Referințe
	2.841	

* Suprafața este determinată în planul de proiecție Stereo 70.

DETALII LINIARE IMOBIL



Date referitoare la teren

Crt	Categorie folosință	Intravilan	Suprafața (mp)	Tarla	Parcelă	Nr. topo	Observații / Referințe
1	drum	DA	1.397	69	3708/2	-	
2	drum	NU	1.444	69	3708/2	-	

Lungime Segmente

1) Valorile lungimilor segmentelor sunt obținute din proiecție în plan.

Punct început	X / Y	Punct sfârșit	X / Y	Lungime segment	Punct început	X / Y	Punct sfârșit	X / Y	Lungime segment	Punct început	X / Y	Punct sfârșit	X / Y	Lungime segment
1	449.882,759 512.433,347	2	449.870,423 512.439,888	13.96 2	2	449.870,423 512.439,888	3	449.860,978 512.443,321	10.05	3	449.860,978 512.443,321	4	449.851,594 512.447,084	10.11
4	449.851,594 512.447,084	5	449.841,667 512.450,478	10.49 1	5	449.841,667 512.450,478	6	449.832,064 512.453,37	10.02 9	6	449.832,064 512.453,37	7	449.822,338 512.456,129	10.11
7	449.822,338 512.456,129	8	449.812,616 512.458,527	10.01 3	8	449.812,616 512.458,527	9	449.800,785 512.461,182	12.12 5	9	449.800,785 512.461,182	10	449.790,838 512.463,082	10.12 7
10	449.790,838 512.463,082	11	449.766,125 512.468,369	25.27 2	11	449.766,125 512.468,369	12	449.756,207 512.470,893	10.23 4	12	449.756,207 512.470,893	13	449.746,149 512.473,073	10.29 2
13	449.746,149 512.473,073	14	449.735,921 512.474,691	10.35 5	14	449.735,921 512.474,691	15	449.725,752 512.473,539	10.23 4	15	449.725,752 512.473,539	16	449.715,98 512.470,351	10.27 9

Punct început	X / Y	Punct sfârșit	X / Y	Lungime segment	Punct început	X / Y	Punct sfârșit	X / Y	Lungime segment	Punct început	X / Y	Punct sfârșit	X / Y	Lungime segment
16	449.715,98 512.470,351	17	449.706,105 512.467,994	10.152	17	449.706,105 512.467,994	18	449.689,816 512.465,035	16.556	18	449.689,816 512.465,035	19	449.660,985 512.456,323	30.119
19	449.660,985 512.456,323	20	449.651,619 512.452,029	10.303	20	449.651,619 512.452,029	21	449.602,042 512.418,244	59.994	21	449.602,042 512.418,244	22	449.592,823 512.413,397	10.416
22	449.592,823 512.413,397	23	449.584,106 512.408,38	10.058	23	449.584,106 512.408,38	24	449.575,314 512.402,679	10.479	24	449.575,314 512.402,679	25	449.566,306 512.397,014	10.641
25	449.566,306 512.397,014	26	449.557,828 512.391,411	10.162	26	449.557,828 512.391,411	27	449.549,295 512.385,808	10.208	27	449.549,295 512.385,808	28	449.536,082 512.377,81	15.445
28	449.536,082 512.377,81	29	449.527,254 512.372,365	10.372	29	449.527,254 512.372,365	30	449.522,289 512.369,673	5.648	30	449.522,289 512.369,673	31	449.523,66 512.366,095	3.832
31	449.523,66 512.366,095	32	449.523,498 512.359,293	6.804	32	449.523,498 512.359,293	33	449.437,762 512.301,723	103.271	33	449.437,762 512.301,723	34	449.379,207 512.254,951	74.942
34	449.379,207 512.254,951	35	449.341,599 512.219,014	52.017	35	449.341,599 512.219,014	36	449.344,347 512.216,125	3.988	36	449.344,347 512.216,125	37	449.381,842 512.251,937	51.849
37	449.381,842 512.251,937	38	449.440,136 512.298,481	74.596	38	449.440,136 512.298,481	39	449.478,059 512.323,963	45.689	39	449.478,059 512.323,963	40	449.527,447 512.357,126	59.489
40	449.527,447 512.357,126	41	449.529,259 512.368,902	11.914	41	449.529,259 512.368,902	42	449.538,168 512.374,397	10.467	42	449.538,168 512.374,397	43	449.551,429 512.382,424	15.502
43	449.551,429 512.382,424	44	449.560,028 512.388,071	10.287	44	449.560,028 512.388,071	45	449.568,474 512.393,652	10.123	45	449.568,474 512.393,652	46	449.577,467 512.399,308	10.624
46	449.577,467 512.399,308	47	449.586,193 512.404,966	10.4	47	449.586,193 512.404,966	48	449.594,752 512.409,892	9.875	48	449.594,752 512.409,892	49	449.604,106 512.414,81	10.568
49	449.604,106 512.414,81	50	449.620,333 512.425,868	19.637	50	449.620,333 512.425,868	51	449.653,593 512.448,534	40.248	51	449.653,593 512.448,534	52	449.662,404 512.452,573	9.693
52	449.662,404 512.452,573	53	449.690,755 512.461,14	29.618	53	449.690,755 512.461,14	54	449.706,927 512.464,078	16.437	54	449.706,927 512.464,078	55	449.717,066 512.466,498	10.424
55	449.717,066 512.466,498	56	449.726,606 512.469,61	10.035	56	449.726,606 512.469,61	57	449.735,832 512.470,655	9.285	57	449.735,832 512.470,655	58	449.745,412 512.469,14	9.699
58	449.745,412 512.469,14	59	449.755,29 512.466,999	10.107	59	449.755,29 512.466,999	60	449.765,213 512.464,474	10.239	60	449.765,213 512.464,474	61	449.768,857 512.463,694	3.727
61	449.768,857 512.463,694	62	449.790,044 512.459,161	21.666	62	449.790,044 512.459,161	63	449.799,972 512.457,265	10.107	63	449.799,972 512.457,265	64	449.811,699 512.454,633	12.019
64	449.811,699 512.454,633	65	449.821,313 512.452,262	9.902	65	449.821,313 512.452,262	66	449.830,941 512.449,531	10.008	66	449.830,941 512.449,531	67	449.840,443 512.446,669	9.923
67	449.840,443 512.446,669	68	449.850,202 512.443,333	10.314	68	449.850,202 512.443,333	69	449.859,433 512.439,631	9.946	69	449.859,433 512.439,631	70	449.877,038 512.432,293	19.073
70	449.877,038 512.432,293	71	449.880,735 512.429,892	4.409	71	449.880,735 512.429,892	72	449.937,953 512.389,356	70.121	72	449.937,953 512.389,356	73	449.941,277 512.387,001	4.074
73	449.941,277 512.387,001	74	449.942,956 512.385,812	2.058	74	449.942,956 512.385,812	75	449.943,777 512.390,132	4.398	75	449.943,777 512.390,132	1	449.882,759 512.433,347	74.771

** Lungimile segmentelor sunt determinate în planul de proiecție Stereo 70 și sunt rotunjite la 1 milimetru.

*** Distanța dintre puncte este formată din segmente cumulate ce sunt mai mici decât valoarea 1 milimetru.

**DATE DESPRE IMOBILUL NR. 2548**

Oficiul de Cadastru și Publicitate Imobiliară SIBIU
Biroul de Cadastru și Publicitate Imobiliară Medias

A. Partea I. Descrierea imobilului

TEREN Extravilan

Adresa: Jud. Sibiu

Nr. Crt	Nr cadastral Nr. topografic	Suprafața* (mp)	Observații / Referințe
A1		3.251	Sector cadastral:64 Teren neimprejmuit;

B. Partea II. Proprietari și acte

Inscrieri privitoare la dreptul de proprietate și alte drepturi reale	Referințe
/	
Act Normativ nr. 7, din 13/03/1996 emis de PARLAMENTUL ROMANIEI (lege);	
B1	A1
Inscrierea provizorie, drept de PROPRIETATE, dobandit prin Lege, cota actuala 1/1 1) MUNICIPIUL MEDIAS , CIF:4240677, proprietar neidentificat	

C. Partea III. SARCINI .

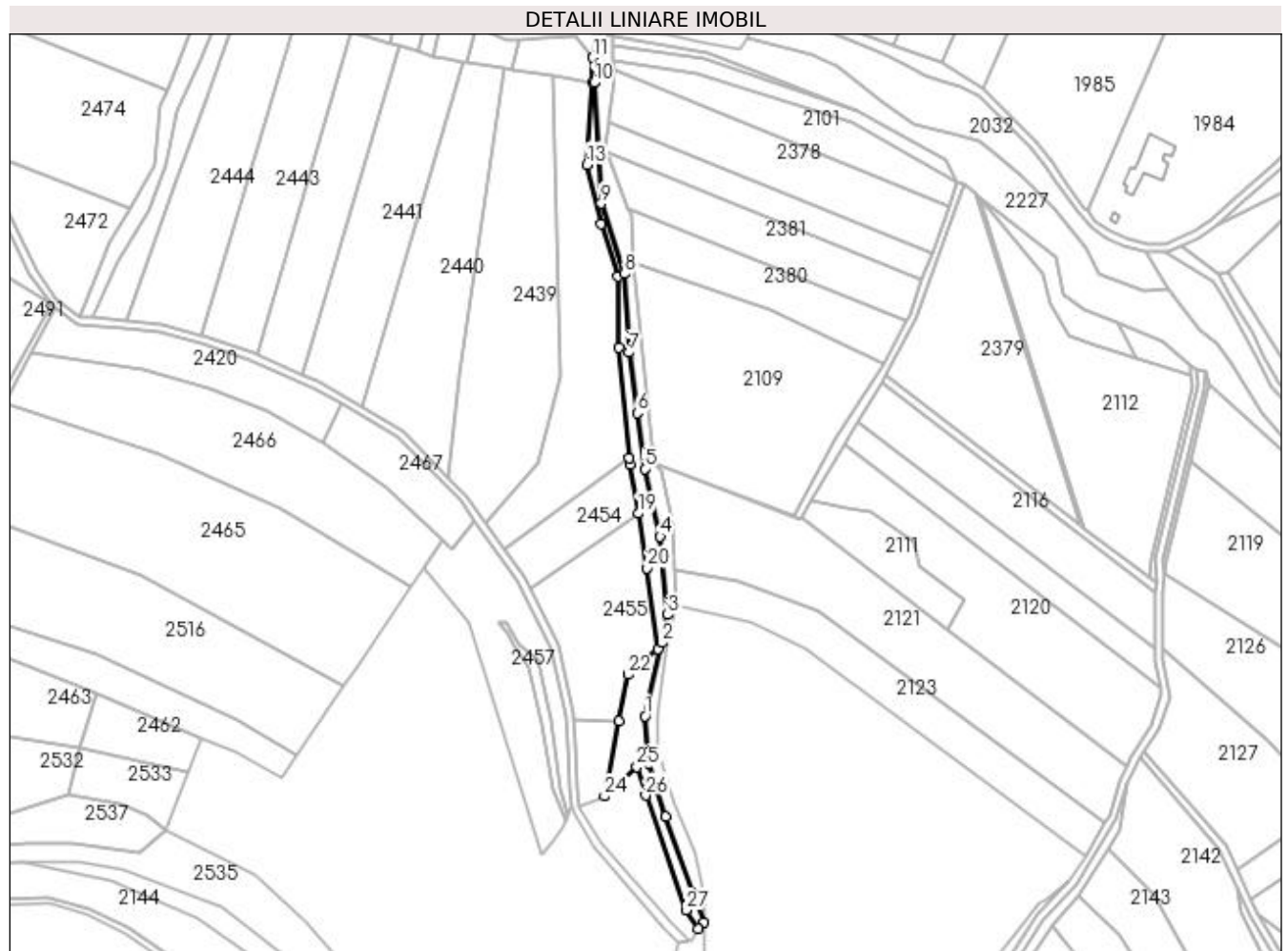
Inscrieri privind dezmembramintele dreptului de proprietate, drepturi reale de garanție și sarcini	Referințe
NU SUNT	

Anexa Nr. 1 La Partea I

Teren

Nr cadastral	Suprafața (mp)*	Observații / Referințe
	3.251	

* Suprafața este determinată în planul de proiecție Stereo 70.



Date referitoare la teren

Crt	Categorie folosință	Intravilan	Suprafața (mp)	Tarla	Parcelă	Nr. topo	Observații / Referințe
1	faneata	NU	3.251	69	3719	-	

Lungime Segmente

1) Valorile lungimilor segmentelor sunt obținute din proiecție în plan.

Punct început	X / Y	Punct sfârșit	X / Y	Lungime segment (** (m)	Punct început	X / Y	Punct sfârșit	X / Y	Lungime segment (** (m)
1	450.290,238 512.075,848	2	450.299,326 512.114,755	39.954	2	450.299,326 512.114,755	3	450.302,297 512.129,689	15.227
3	450.302,297 512.129,689	4	450.298,215 512.171,337	41.848	4	450.298,215 512.171,337	5	450.289,914 512.207,304	36.913
5	450.289,914 512.207,304	6	450.285,957 512.236,877	29.836	6	450.285,957 512.236,877	7	450.281,641 512.269,131	32.541
7	450.281,641 512.269,131	8	450.279,37 512.311,078	42.009	8	450.279,37 512.311,078	9	450.266,822 512.348,306	39.286
9	450.266,822 512.348,306	10	450.263,052 512.412,532	64.337	10	450.263,052 512.412,532	11	450.262,263 512.425,984	13.475

Punct început	X / Y	Punct sfârșit	X / Y	Lungime segment (** (m)
11	450.262,263 512.425,984	12	450.262,149 512.412,675	13.31
13	450.259,231 512.369,106	14	450.266,922 512.337,548	32.481
15	450.275,605 512.309,468	16	450.276,439 512.271,895	37.583
17	450.281,905 512.213,023	18	450.282,39 512.209,565	3.492
19	450.286,638 512.183,518	20	450.291,362 512.154,551	29.35
21	450.296,972 512.111,395	22	450.281,072 512.097,798	20.921
23	450.276,338 512.073,346	24	450.268,565 512.033,197	40.894
25	450.285,808 512.048,786	26	450.290,541 512.033,622	15.885
27	450.311,996 511.972,66	28	450.318,455 511.962,79	11.796
29	450.321,579 511.966,201	30	450.315,308 511.981,617	16.643
31	450.301,135 512.022,272	32	450.292,338 512.050,8	29.854

Punct început	X / Y	Punct sfârșit	X / Y	Lungime segment (** (m)
12	450.262,149 512.412,675	13	450.259,231 512.369,106	43.667
14	450.266,922 512.337,548	15	450.275,605 512.309,468	29.392
16	450.276,439 512.271,895	17	450.281,905 512.213,023	59.125
18	450.282,39 512.209,565	19	450.286,638 512.183,518	26.391
20	450.291,362 512.154,551	21	450.296,972 512.111,395	43.518
22	450.281,072 512.097,798	23	450.276,338 512.073,346	24.906
24	450.268,565 512.033,197	25	450.285,808 512.048,786	23.245
26	450.290,541 512.033,622	27	450.311,996 511.972,66	64.628
28	450.318,455 511.962,79	29	450.321,579 511.966,201	4.626
30	450.315,308 511.981,617	31	450.301,135 512.022,272	43.054
32	450.292,338 512.050,8	1	450.290,238 512.075,848	25.136

** Lungimile segmentelor sunt determinate în planul de proiecție Stereo 70 și sunt rotunjite la 1 milimetru.

*** Distanța dintre puncte este formată din segmente cumulate ce sunt mai mici decât valoarea 1 milimetru.

**DATE DESPRE IMOBILUL NR. 2549**

Oficiul de Cadastru și Publicitate Imobiliară SIBIU
Biroul de Cadastru și Publicitate Imobiliară Medias

A. Partea I. Descrierea imobilului

TEREN Extravilan

Adresa: Jud. Sibiu

Nr. Crt	Nr cadastral Nr. topografic	Suprafața* (mp)	Observații / Referințe
A1		1.900	Sector cadastral:64 Teren neimprejmuit;

B. Partea II. Proprietari și acte

Inscrieri privitoare la dreptul de proprietate și alte drepturi reale	Referințe
/	
Act Administrativ nr. 722/6, din 24/05/1995 emis de CJSDPAT SIBIU (TITLU DE PROPRIETATE);	
B1	A1
Intabulare, drept de PROPRIETATE, dobândit prin Reconstituire, cota actuala 1/1 1) LUCA IOAN-JUNIOR	

C. Partea III. SARCINI .

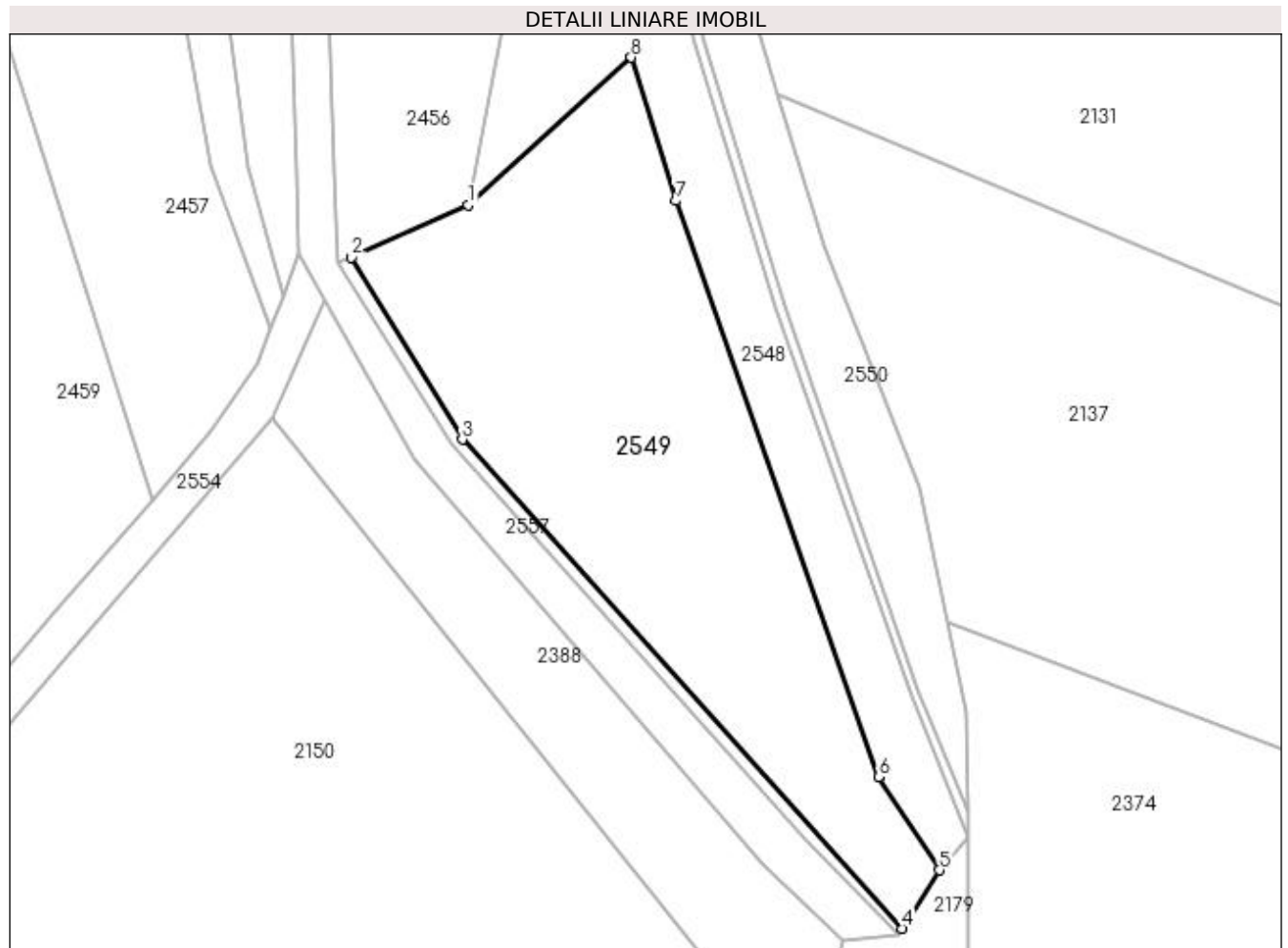
Inscrieri privind dezmembramintele dreptului de proprietate, drepturi reale de garanție și sarcini	Referințe
NU SUNT	

Anexa Nr. 1 La Partea I

Teren

Nr cadastral	Suprafața (mp)*	Observații / Referințe
	1.900	

* Suprafața este determinată în planul de proiecție Stereo 70.



Date referitoare la teren

Crt	Categorie folosință	Intra vilan	Suprafața (mp)	Tarla	Parcelă	Nr. topo	Observații / Referințe
1	faneata	NU	1.900	69	3721	-	NR TARLA 70 GRESIT IN TP

Lungime Segmente

1) Valorile lungimilor segmentelor sunt obținute din proiecție în plan.

Punct început	X / Y	Punct sfârșit	X / Y	Lungime segment (** (m)
1	450.268,565 512.033,197	2	450.256,205 512.027,661	13.543
2	450.256,205 512.027,661	3	450.267,916 512.008,367	22.57
3	450.267,916 512.008,367	4	450.314,54 511.956,614	69.657
4	450.314,54 511.956,614	5	450.318,455 511.962,79	7.312
5	450.318,455 511.962,79	6	450.311,996 511.972,66	11.796

Punct început	X / Y	Punct sfârșit	X / Y	Lungime segment (** (m)
6	450.311,996 511.972,66	7	450.290,541 512.033,622	64.628
7	450.290,541 512.033,622	8	450.285,808 512.048,786	15.885
8	450.285,808 512.048,786	1	450.268,565 512.033,197	23.245

** Lungimile segmentelor sunt determinate în planul de proiecție Stereo 70 și sunt rotunjite la 1 milimetru.

*** Distanța dintre puncte este formată din segmente cumulate ce sunt mai mici decât valoarea 1 milimetru.

**DATE DESPRE IMOBILUL NR. 2550**

Oficiul de Cadastru și Publicitate Imobiliară SIBIU
Biroul de Cadastru și Publicitate Imobiliară Medias

A. Partea I. Descrierea imobilului

TEREN Extravilan

Adresa: Jud. Sibiu

Nr. Crt	Nr cadastral Nr. topografic	Suprafața* (mp)	Observații / Referințe
A1		2.841	Sector cadastral:64 Teren neimpregmuit;

B. Partea II. Proprietari și acte

Inscrieri privitoare la dreptul de proprietate și alte drepturi reale		Referințe
/		
Act Normativ nr. 7, din 13/03/1996 emis de PARLAMENTUL ROMANIEI (lege);		
B1	Inscrierea provizorie, drept de PROPRIETATE, dobandit prin Lege, cota actuala 1/1 1) MUNICIPIUL MEDIAS , CIF:4240677, proprietar neidentificat	A1

C. Partea III. SARCINI .

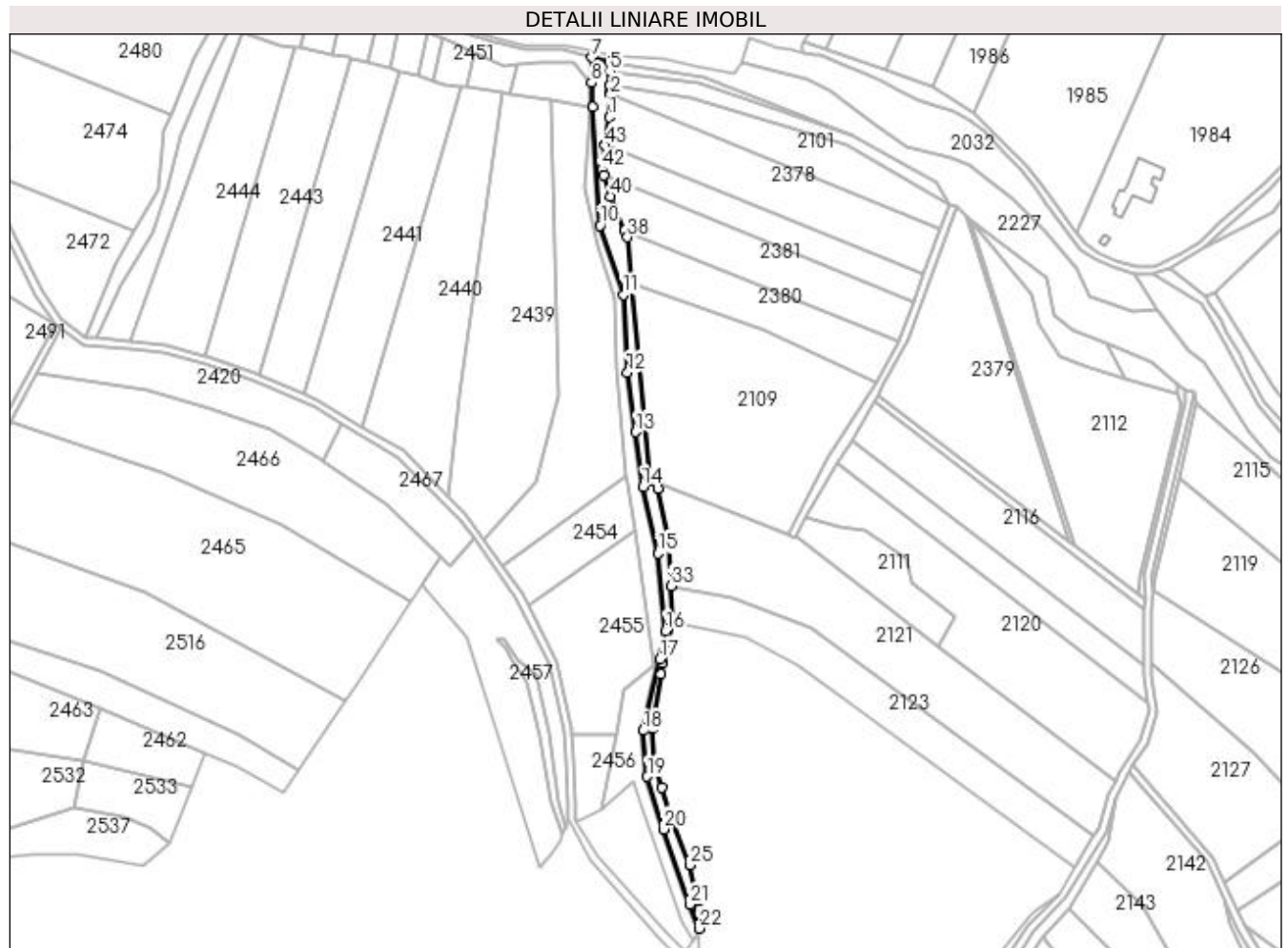
Inscrieri privind dezmembramintele dreptului de proprietate, drepturi reale de garanție și sarcini	Referințe
NU SUNT	

Anexa Nr. 1 La Partea I

Teren

Nr cadastral	Suprafața (mp)*	Observații / Referințe
	2.841	

* Suprafața este determinată în planul de proiecție Stereo 70.



Date referitoare la teren

Crt	Categorie folosință	Intra vilan	Suprafața (mp)	Tarla	Parcelă	Nr. topo	Observații / Referințe
1	faneata	NU	2.841	69	3815	-	

Lungime Segmente

1) Valorile lungimilor segmentelor sunt obținute din proiecție în plan.

Punct început	X / Y	Punct sfârșit	X / Y	Lungime segment
1	450.272,701 512.407,089	2	450.273,563 512.419,087	12.028
4	450.273,054 512.424,293	5	450.272,946 512.432,011	7.719
7	450.263,582 512.439,286	8	450.263,286 512.425,614	13.675
10	450.267,813 512.348,499	11	450.280,362 512.311,268	39.288
13	450.286,948 512.237,009	14	450.290,899 512.207,484	29.789
16	450.303,307 512.129,64	17	450.300,304 512.114,543	15.392
2	450.273,563 512.419,087	3	450.273,629 512.419,997	0.913
5	450.272,946 512.432,011	6	450.272,878 512.436,859	4.849
8	450.263,286 512.425,614	9	450.264,051 512.412,591	13.045
11	450.280,362 512.311,268	12	450.282,638 512.269,224	42.106
14	450.290,899 512.207,484	15	450.299,204 512.171,499	36.93
17	450.300,304 512.114,543	18	450.291,248 512.075,774	39.813
3	450.273,629 512.419,997	4	450.273,054 512.424,293	4.334
6	450.272,878 512.436,859	7	450.263,582 512.439,286	9.607
9	450.264,051 512.412,591	10	450.267,813 512.348,499	64.203
12	450.282,638 512.269,224	13	450.286,948 512.237,009	32.502
15	450.299,204 512.171,499	16	450.303,307 512.129,64	42.06
18	450.291,248 512.075,774	19	450.293,325 512.050,991	24.87

Punct început	X / Y	Punct sfârșit	X / Y	Lungime segment	Punct început	X / Y	Punct sfârșit	X / Y	Lungime segment	Punct început	X / Y	Punct sfârșit	X / Y	Lungime segment
19	450.293,325 512.050,991	20	450.302,085 512.022,584	29.727	20	450.302,085 512.022,584	21	450.316,244 511.981,97	43.011	21	450.316,244 511.981,97	22	450.321,539 511.968,955	14.051
22	450.321,539 511.968,955	23	450.321,384 511.979,44	10.486	23	450.321,384 511.979,44	24	450.319,357 511.989,1	9.87	24	450.319,357 511.989,1	25	450.316,382 512.003,283	14.492
25	450.316,382 512.003,283	26	450.306,309 512.028,821	27.453	26	450.306,309 512.028,821	27	450.301,218 512.044,979	16.941	27	450.301,218 512.044,979	28	450.297,006 512.059,335	14.961
28	450.297,006 512.059,335	29	450.296,419 512.077,073	17.748	29	450.296,419 512.077,073	30	450.300,715 512.106,379	29.619	30	450.300,715 512.106,379	31	450.301,604 512.112,443	6.129
31	450.301,604 512.112,443	32	450.307,054 512.134,858	23.067	32	450.307,054 512.134,858	33	450.306,273 512.153,992	19.151	33	450.306,273 512.153,992	34	450.305,287 512.178,144	24.171
34	450.305,287 512.178,144	35	450.298,994 512.206,609	29.153	35	450.298,994 512.206,609	36	450.295,139 512.210,746	5.655	36	450.295,139 512.210,746	37	450.284,383 512.317,021	106.818
37	450.284,383 512.317,021	38	450.282,606 512.342,271	25.312	38	450.282,606 512.342,271	39	450.281,172 512.345,804	3.813	39	450.281,172 512.345,804	40	450.273,7 512.364,218	19.872
40	450.273,7 512.364,218	41	450.269,959 512.375,58	11.962	41	450.269,959 512.375,58	42	450.268,898 512.378,803	3.393	42	450.268,898 512.378,803	43	450.270,552 512.391,75	13.053
43	450.270,552 512.391,75	44	450.270,877 512.394,292	2.563	44	450.270,877 512.394,292	1	450.272,701 512.407,089	12.927					

** Lungimile segmentelor sunt determinate în planul de proiecție Stereo 70 și sunt rotunjite la 1 milimetru.

*** Distanța dintre puncte este formată din segmente cumulate ce sunt mai mici decât valoarea 1 milimetru.

**DATE DESPRE IMOBILUL NR. 2551**

Oficiul de Cadastru și Publicitate Imobiliară SIBIU
Biroul de Cadastru și Publicitate Imobiliară Medias

A. Partea I. Descrierea imobilului

TEREN Extravilan

Adresa: Jud. Sibiu

Nr. Crt	Nr cadastral Nr. topografic	Suprafața* (mp)	Observații / Referințe
A1		480	Sector cadastral:64 Teren neimprejmuit;

B. Partea II. Proprietari și acte

Inscrieri privitoare la dreptul de proprietate și alte drepturi reale		Referințe
/		
Act Normativ nr. 7, din 13/03/1996 emis de PARLAMENTUL ROMANIEI (lege);		
B1	Inscrierea provizorie, drept de PROPRIETATE, dobandit prin Lege, cota actuala 1/1 1) MUNICIPIUL MEDIAS , CIF:4240677, proprietar neidentificat	A1

C. Partea III. SARCINI .

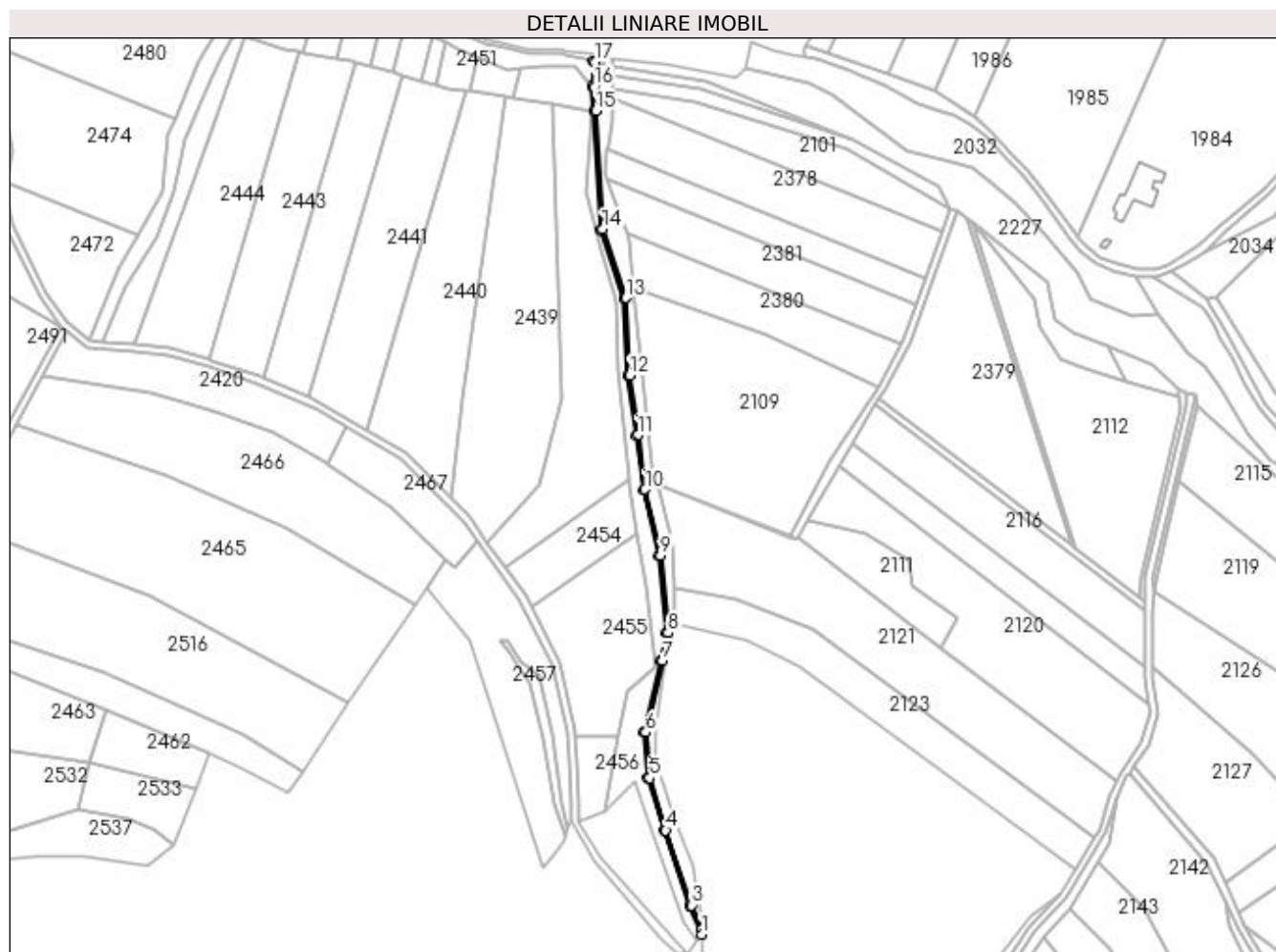
Inscrieri privind dezmembramintele dreptului de proprietate, drepturi reale de garanție și sarcini	Referințe
NU SUNT	

Anexa Nr. 1 La Partea I

Teren

Nr cadastral	Suprafața (mp)*	Observații / Referințe
	480	

* Suprafața este determinată în planul de proiecție Stereo 70.



Date referitoare la teren

Crt	Categorie folosință	Intravilan	Suprafața (mp)	Tarla	Parcelă	Nr. topo	Observații / Referințe
1	ape curgătoare	NU	480	69	3723	-	

Lungime Segmente

1) Valorile lungimilor segmentelor sunt obținute din proiecție în plan.

Punct început	X / Y	Punct sfârșit	X / Y	Lungime segment (** (m)	Punct început	X / Y	Punct sfârșit	X / Y	Lungime segment (** (m)
1	450.321,579 511.966,201	2	450.321,539 511.968,955	2.754	2	450.321,539 511.968,955	3	450.316,244 511.981,97	14.051
3	450.316,244 511.981,97	4	450.302,085 512.022,584	43.011	4	450.302,085 512.022,584	5	450.293,325 512.050,991	29.727
5	450.293,325 512.050,991	6	450.291,248 512.075,774	24.87	6	450.291,248 512.075,774	7	450.300,304 512.114,543	39.813
7	450.300,304 512.114,543	8	450.303,307 512.129,64	15.392	8	450.303,307 512.129,64	9	450.299,204 512.171,499	42.06
9	450.299,204 512.171,499	10	450.290,899 512.207,484	36.93	10	450.290,899 512.207,484	11	450.286,948 512.237,009	29.789

Punct început	X / Y	Punct sfârșit	X / Y	Lungime segment (** (m)	Punct început	X / Y	Punct sfârșit	X / Y	Lungime segment (** (m)
11	450.286,948 512.237,009	12	450.282,638 512.269,224	32.502	12	450.282,638 512.269,224	13	450.280,362 512.311,268	42.106
13	450.280,362 512.311,268	14	450.267,813 512.348,499	39.288	14	450.267,813 512.348,499	15	450.264,051 512.412,591	64.203
15	450.264,051 512.412,591	16	450.263,286 512.425,614	13.045	16	450.263,286 512.425,614	17	450.263,582 512.439,286	13.675
17	450.263,582 512.439,286	18	450.262,897 512.439,464	0.709	18	450.262,897 512.439,464	19	450.262,263 512.425,984	13.495
19	450.262,263 512.425,984	20	450.263,052 512.412,532	13.475	20	450.263,052 512.412,532	21	450.266,822 512.348,306	64.337
21	450.266,822 512.348,306	22	450.279,37 512.311,078	39.286	22	450.279,37 512.311,078	23	450.281,641 512.269,131	42.009
23	450.281,641 512.269,131	24	450.285,957 512.236,877	32.541	24	450.285,957 512.236,877	25	450.289,914 512.207,304	29.836
25	450.289,914 512.207,304	26	450.298,215 512.171,337	36.913	26	450.298,215 512.171,337	27	450.302,297 512.129,689	41.848
27	450.302,297 512.129,689	28	450.299,326 512.114,755	15.227	28	450.299,326 512.114,755	29	450.290,238 512.075,848	39.954
29	450.290,238 512.075,848	30	450.292,338 512.050,8	25.136	30	450.292,338 512.050,8	31	450.301,135 512.022,272	29.854
31	450.301,135 512.022,272	32	450.315,308 511.981,617	43.054	32	450.315,308 511.981,617	1	450.321,579 511.966,201	16.643

** Lungimile segmentelor sunt determinate în planul de proiecție Stereo 70 și sunt rotunjite la 1 milimetru.

*** Distanța dintre puncte este formată din segmente cumulate ce sunt mai mici decât valoarea 1 milimetru.

**DATE DESPRE IMOBILUL NR. 2552**

Oficiul de Cadastru și Publicitate Imobiliară SIBIU
Biroul de Cadastru și Publicitate Imobiliară Medias

A. Partea I. Descrierea imobilului

TEREN Extravilan

Adresa: Jud. Sibiu

Nr. Crt	Nr cadastral Nr. topografic	Suprafața* (mp)	Observații / Referințe
A1		400	Sector cadastral:64 Teren neimprejmuit;

B. Partea II. Proprietari și acte

Inscrieri privitoare la dreptul de proprietate și alte drepturi reale	Referințe
/	
Act Administrativ nr. 704/6, din 23/05/1995 emis de CJSDPAT SIBIU (TITLU DE PROPRIETATE);	
B1	A1
Intabulare, drept de PROPRIETATE, dobândit prin Reconstituire, cota actuala 1/1 1) OPRIȘ OLIMPIU	

C. Partea III. SARCINI .

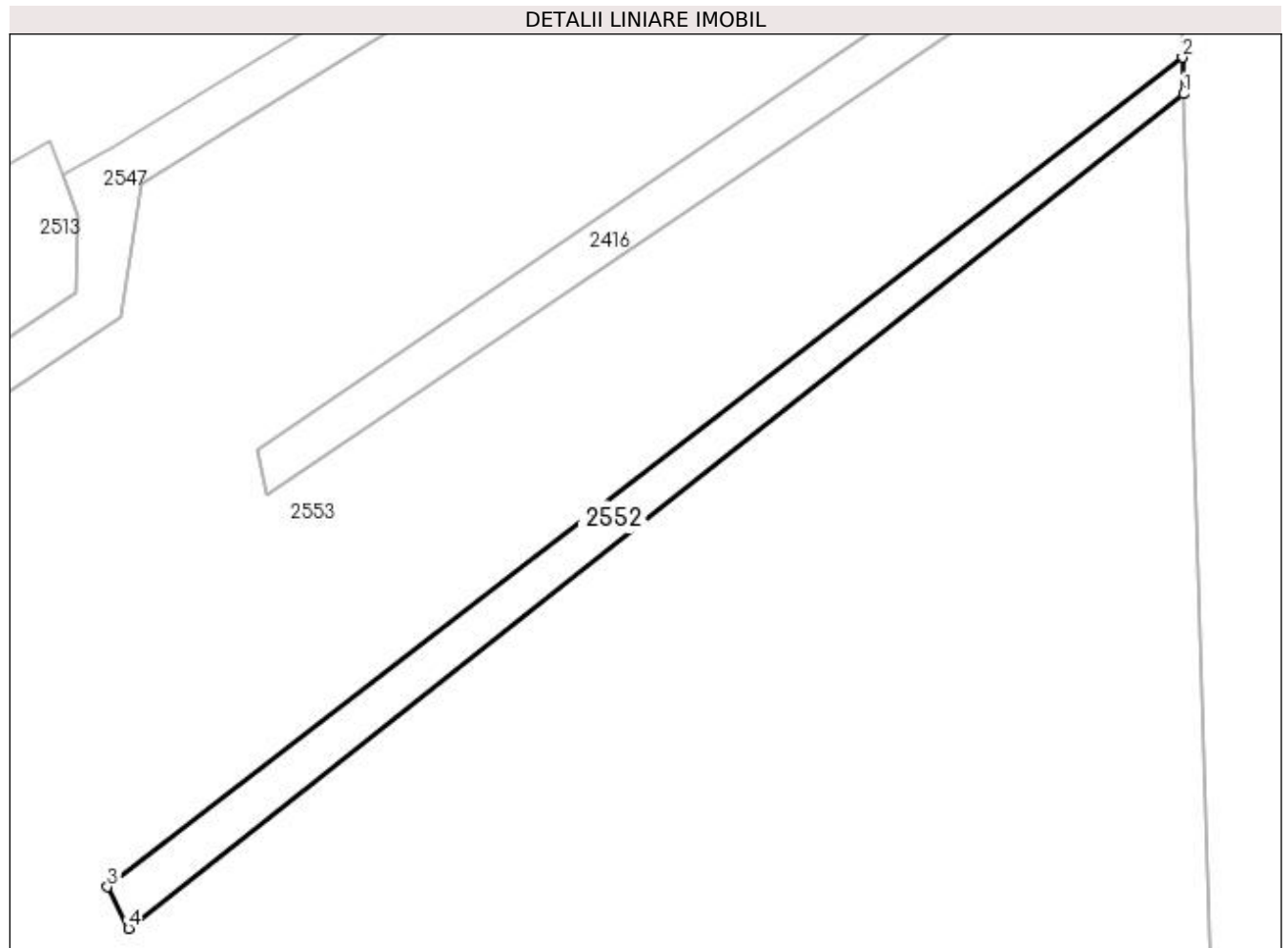
Inscrieri privind dezmembramintele dreptului de proprietate, drepturi reale de garanție și sarcini	Referințe
NU SUNT	

Anexa Nr. 1 La Partea I

Teren

Nr cadastral	Suprafața (mp)*	Observații / Referințe
	400	

* Suprafața este determinată în planul de proiecție Stereo 70.



Date referitoare la teren

Crt	Categorie folosință	Intra vilan	Suprafața (mp)	Tarla	Parcelă	Nr. topo	Observații / Referințe
1	faneata	NU	400	69	3707	-	

Lungime Segmente

1) Valorile lungimilor segmentelor sunt obținute din proiecție în plan.

Punct început	X / Y	Punct sfârșit	X / Y	Lungime segment (** (m)
1	449.621,84 512.376,844	2	449.621,741 512.380,074	3.233
2	449.621,741 512.380,074	3	449.526,314 512.306,53	120.479
3	449.526,314 512.306,53	4	449.528,187 512.302,837	4.141
4	449.528,187 512.302,837	1	449.621,84 512.376,844	119.364

**** Lungimile segmentelor sunt determinate în planul de proiecție Stereo 70 și sunt rotunjite la 1 milimetru.**

***** Distanța dintre puncte este formată din segmente cumulate ce sunt mai mici decât valoarea 1 milimetru.**

**DATE DESPRE IMOBILUL NR. 2553**

Oficiul de Cadastru și Publicitate Imobiliară SIBIU
Biroul de Cadastru și Publicitate Imobiliară Medias

A. Partea I. Descrierea imobilului

TEREN Extravilan

Adresa: Jud. Sibiu

Nr. Crt	Nr cadastral Nr. topografic	Suprafața* (mp)	Observații / Referințe
A1		20.000	Sector cadastral:64 Teren neimprejmuit;

B. Partea II. Proprietari și acte

Inscrieri privitoare la dreptul de proprietate și alte drepturi reale	Referințe
/	
Act Administrativ nr. 704/6, din 23/05/1995 emis de CJSDPAT SIBIU (TITLU DE PROPRIETATE);	
B1	A1
Intabulare, drept de PROPRIETATE, dobândit prin Reconstituire, cota actuala 1/1 1) OPRIȘ OLIMPIU	

C. Partea III. SARCINI .

Inscrieri privind dezmembramintele dreptului de proprietate, drepturi reale de garanție și sarcini	Referințe
NU SUNT	

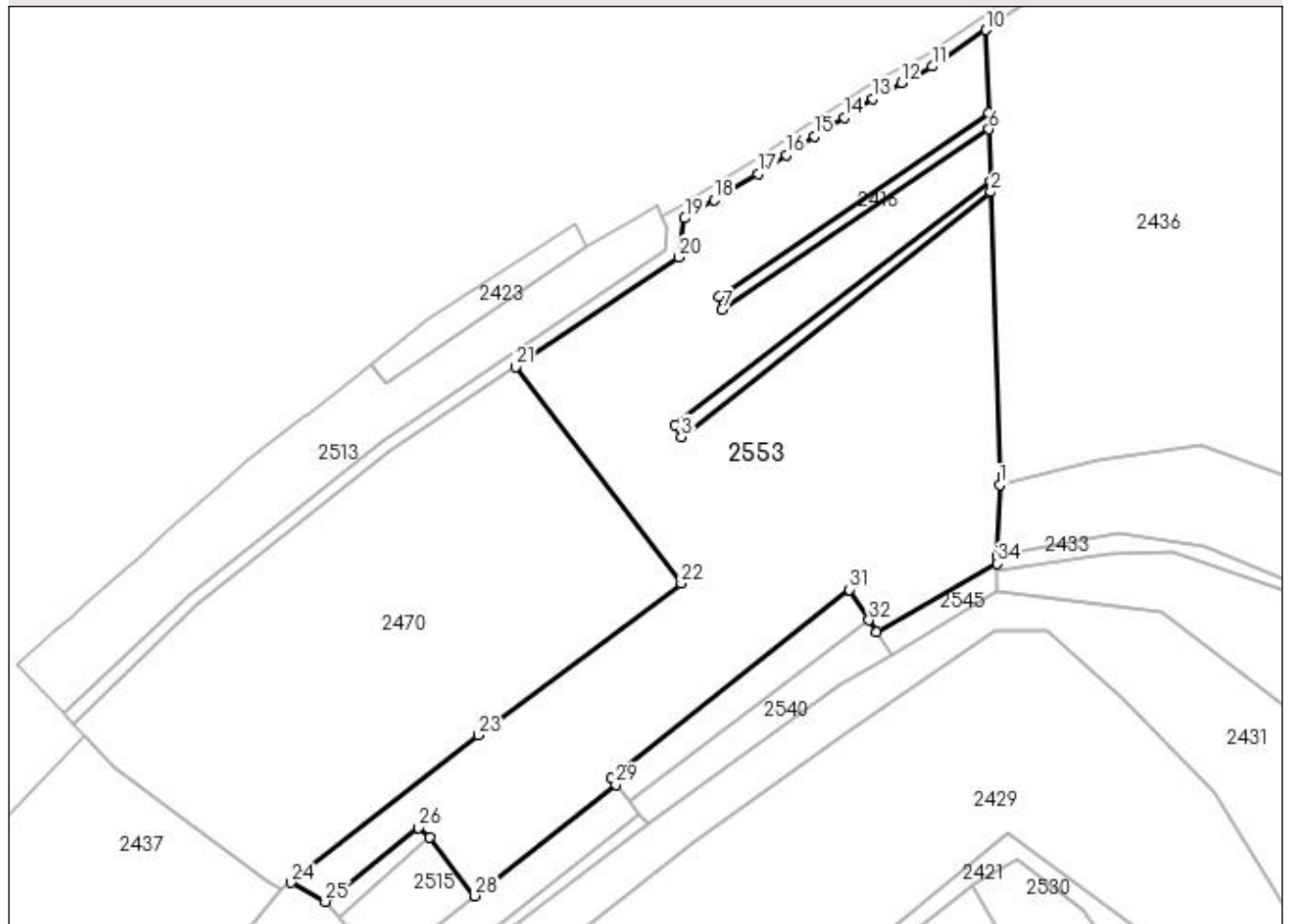
Anexa Nr. 1 La Partea I

Teren

Nr cadastral	Suprafața (mp)*	Observații / Referințe
	20.000	

* Suprafața este determinată în planul de proiecție Stereo 70.

DETALII LINIARE IMOBIL



Date referitoare la teren

Crt	Categorie folosință	Intravilan	Suprafața (mp)	Tarla	Parcelă	Nr. topo	Observații / Referințe
1	arabil	NU	20.000	69	3699/22	-	

Lungime Segmente

1) Valorile lungimilor segmentelor sunt obținute din proiecție în plan.

Punct început	X / Y	Punct sfârșit	X / Y	Lungime segment (** (m)
1	449.624,564 512.288,238	2	449.621,84 512.376,844	88.648
3	449.528,187 512.302,837	4	449.526,314 512.306,53	4.141
5	449.621,741 512.380,074	6	449.621,257 512.395,823	15.756
7	449.540,476 512.341,277	8	449.539,55 512.345,348	4.175
9	449.621,102 512.400,869	10	449.620,333 512.425,868	25.011

Punct început	X / Y	Punct sfârșit	X / Y	Lungime segment (** (m)
2	449.621,84 512.376,844	3	449.528,187 512.302,837	119.364
4	449.526,314 512.306,53	5	449.621,741 512.380,074	120.479
6	449.621,257 512.395,823	7	449.540,476 512.341,277	97.472
8	449.539,55 512.345,348	9	449.621,102 512.400,869	98.657
10	449.620,333 512.425,868	11	449.604,106 512.414,81	19.637

Punct început	X / Y	Punct sfârșit	X / Y	Lungime segment (** (m)
11	449.604,106 512.414,81	12	449.594,752 512.409,892	10.568
13	449.586,193 512.404,966	14	449.577,467 512.399,308	10.4
15	449.568,474 512.393,652	16	449.560,028 512.388,071	10.123
17	449.551,429 512.382,424	18	449.538,168 512.374,397	15.502
19	449.529,259 512.368,902	20	449.527,447 512.357,126	11.914
21	449.478,059 512.323,963	22	449.528,235 512.258,551	82.44
23	449.466,868 512.212,585	24	449.410,184 512.168,061	72.079
25	449.420,534 512.162,278	26	449.448,744 512.184,544	35.938
27	449.452,216 512.181,636	28	449.465,733 512.164,017	22.206
29	449.508,315 512.197,704	30	449.507,0 512.199,575	2.287
31	449.579,028 512.256,621	32	449.584,958 512.247,41	10.955
33	449.587,303 512.243,766	34	449.623,799 512.264,551	42.0
35	449.623,866 512.266,606	1	449.624,564 512.288,238	21.643

Punct început	X / Y	Punct sfârșit	X / Y	Lungime segment (** (m)
12	449.594,752 512.409,892	13	449.586,193 512.404,966	9.875
14	449.577,467 512.399,308	15	449.568,474 512.393,652	10.624
16	449.560,028 512.388,071	17	449.551,429 512.382,424	10.287
18	449.538,168 512.374,397	19	449.529,259 512.368,902	10.467
20	449.527,447 512.357,126	21	449.478,059 512.323,963	59.489
22	449.528,235 512.258,551	23	449.466,868 512.212,585	76.673
24	449.410,184 512.168,061	25	449.420,534 512.162,278	11.857
26	449.448,744 512.184,544	27	449.452,216 512.181,636	4.529
28	449.465,733 512.164,017	29	449.508,315 512.197,704	54.295
30	449.507,0 512.199,575	31	449.579,028 512.256,621	91.882
32	449.584,958 512.247,41	33	449.587,303 512.243,766	4.333
34	449.623,799 512.264,551	35	449.623,866 512.266,606	2.056

** Lungimile segmentelor sunt determinate în planul de proiecție Stereo 70 și sunt rotunjite la 1 milimetru.

*** Distanța dintre puncte este formată din segmente cumulate ce sunt mai mici decât valoarea 1 milimetru.

**DATE DESPRE IMOBILUL NR. 2554**

Oficiul de Cadastru și Publicitate Imobiliară SIBIU
Biroul de Cadastru și Publicitate Imobiliară Medias

A. Partea I. Descrierea imobilului

TEREN Extravilan

Adresa: Jud. Sibiu

Nr. Crt	Nr cadastral Nr. topografic	Suprafața* (mp)	Observații / Referințe
A1		443	Sector cadastral:64 Teren neimpregmuit;

B. Partea II. Proprietari și acte

Inscrieri privitoare la dreptul de proprietate și alte drepturi reale		Referințe
/		
Act Normativ nr. 7, din 13/03/1996 emis de PARLAMENTUL ROMANIEI (lege);		
B1	Inscrierea provizorie, drept de PROPRIETATE, dobandit prin Lege, cota actuala 1/1 1) MUNICIPIUL MEDIAS , CIF:4240677, proprietar neidentificat	A1

C. Partea III. SARCINI .

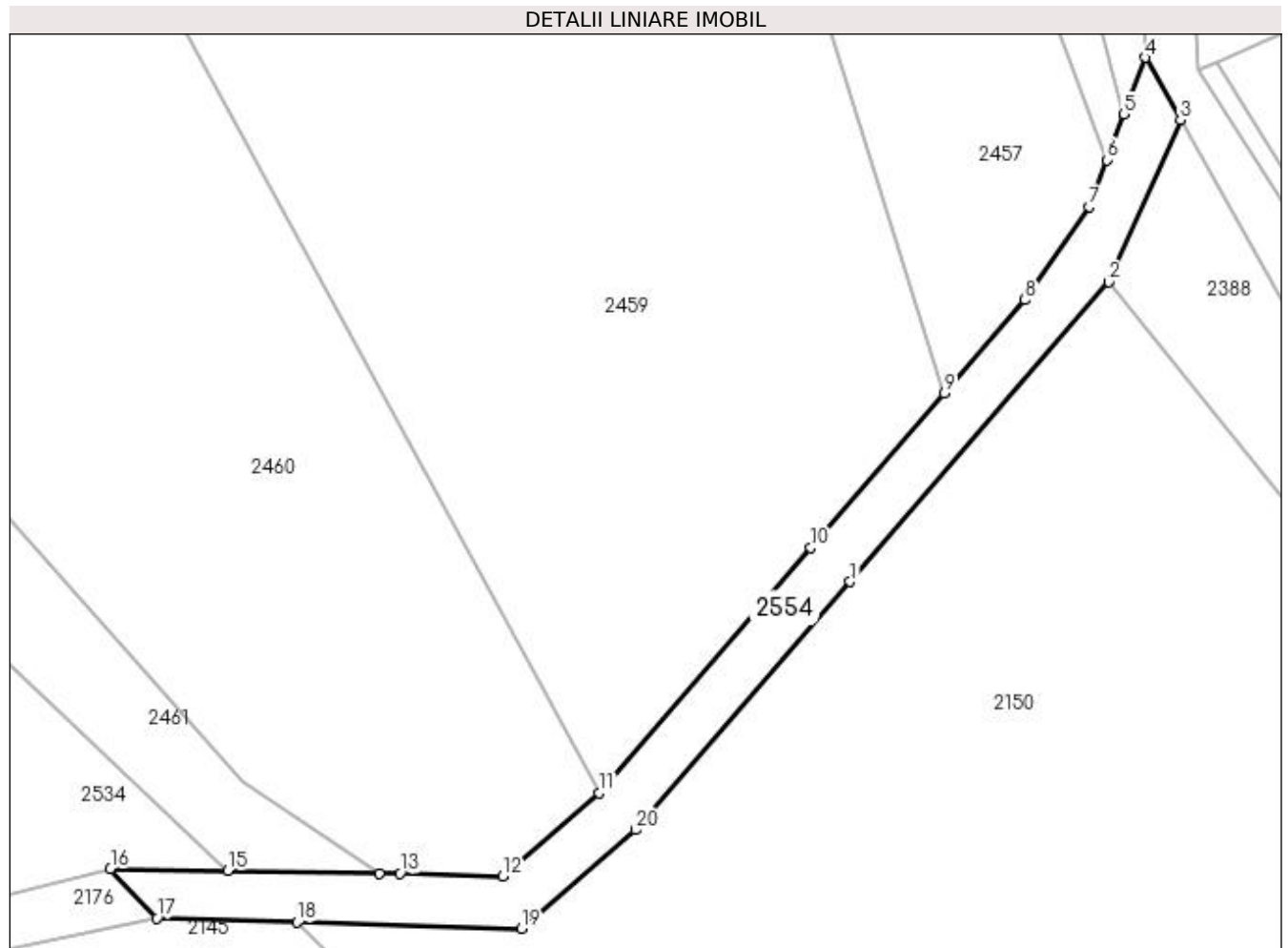
Inscrieri privind dezmembramintele dreptului de proprietate, drepturi reale de garanție și sarcini	Referințe
NU SUNT	

Anexa Nr. 1 La Partea I

Teren

Nr cadastral	Suprafața (mp)*	Observații / Referințe
	443	

* Suprafața este determinată în planul de proiecție Stereo 70.



Date referitoare la teren

Crt	Categorie folosință	Intra vilan	Suprafața (mp)	Tarla	Parcelă	Nr. topo	Observații / Referințe
1	drum	NU	443	69	3741	-	

Lungime Segmente

1) Valorile lungimilor segmentelor sunt obținute din proiecție în plan.

Punct început	X / Y	Punct sfârșit	X / Y	Lungime segment (** (m)
1	450.227,742 511.987,394	2	450.247,792 512.010,6	30.668
2	450.247,792 512.010,6	3	450.253,347 512.023,162	13.735
3	450.253,347 512.023,162	4	450.250,637 512.027,975	5.524
4	450.250,637 512.027,975	5	450.248,977 512.023,589	4.69
5	450.248,977 512.023,589	6	450.247,64 512.020,054	3.78

Punct început	X / Y	Punct sfârşit	X / Y	Lungime segment (** (m)
6	450.247,64 512.020,054	7	450.246,269 512.016,432	3.873
7	450.246,269 512.016,432	8	450.241,314 512.009,221	8.749
8	450.241,314 512.009,221	9	450.235,055 512.001,977	9.573
9	450.235,055 512.001,977	10	450.224,715 511.990,009	15.816
10	450.224,715 511.990,009	11	450.208,309 511.971,021	25.094
11	450.208,309 511.971,021	12	450.200,836 511.964,587	9.862
12	450.200,836 511.964,587	13	450.192,888 511.964,808	7.951
13	450.192,888 511.964,808	14	450.191,306 511.964,832	1.582
14	450.191,306 511.964,832	15	450.179,52 511.965,011	11.787
15	450.179,52 511.965,011	16	450.170,441 511.965,149	9.08
16	450.170,441 511.965,149	17	450.174,038 511.961,331	5.246
17	450.174,038 511.961,331	18	450.184,91 511.961,029	10.876
18	450.184,91 511.961,029	19	450.202,272 511.960,546	17.369
19	450.202,272 511.960,546	20	450.211,143 511.968,183	11.705
20	450.211,143 511.968,183	1	450.227,742 511.987,394	25.389

** Lungimile segmentelor sunt determinate în planul de proiecție Stereo 70 și sunt rotunjite la 1 milimetru.

*** Distanța dintre puncte este formată din segmente cumulate ce sunt mai mici decât valoarea 1 milimetru.

**DATE DESPRE IMOBILUL NR. 2555**

Oficiul de Cadastru și Publicitate Imobiliară SIBIU
Biroul de Cadastru și Publicitate Imobiliară Medias

A. Partea I. Descrierea imobilului

TEREN Extravilan

Adresa: Jud. Sibiu

Nr. Crt	Nr cadastral Nr. topografic	Suprafața* (mp)	Observații / Referințe
A1		115	Sector cadastral:64 Teren neimprejmuit;

B. Partea II. Proprietari și acte

Inscrieri privitoare la dreptul de proprietate și alte drepturi reale	Referințe
/	
Act Normativ nr. 7, din 13/03/1996 emis de PARLAMENTUL ROMANIEI (lege);	
B1	A1
Inscrierea provizorie, drept de PROPRIETATE, dobandit prin Lege, cota actuala 1/1 1) MUNICIPIUL MEDIAS , CIF:4240677, proprietar neidentificat	

C. Partea III. SARCINI .

Inscrieri privind dezmembramintele dreptului de proprietate, drepturi reale de garanție și sarcini	Referințe
NU SUNT	

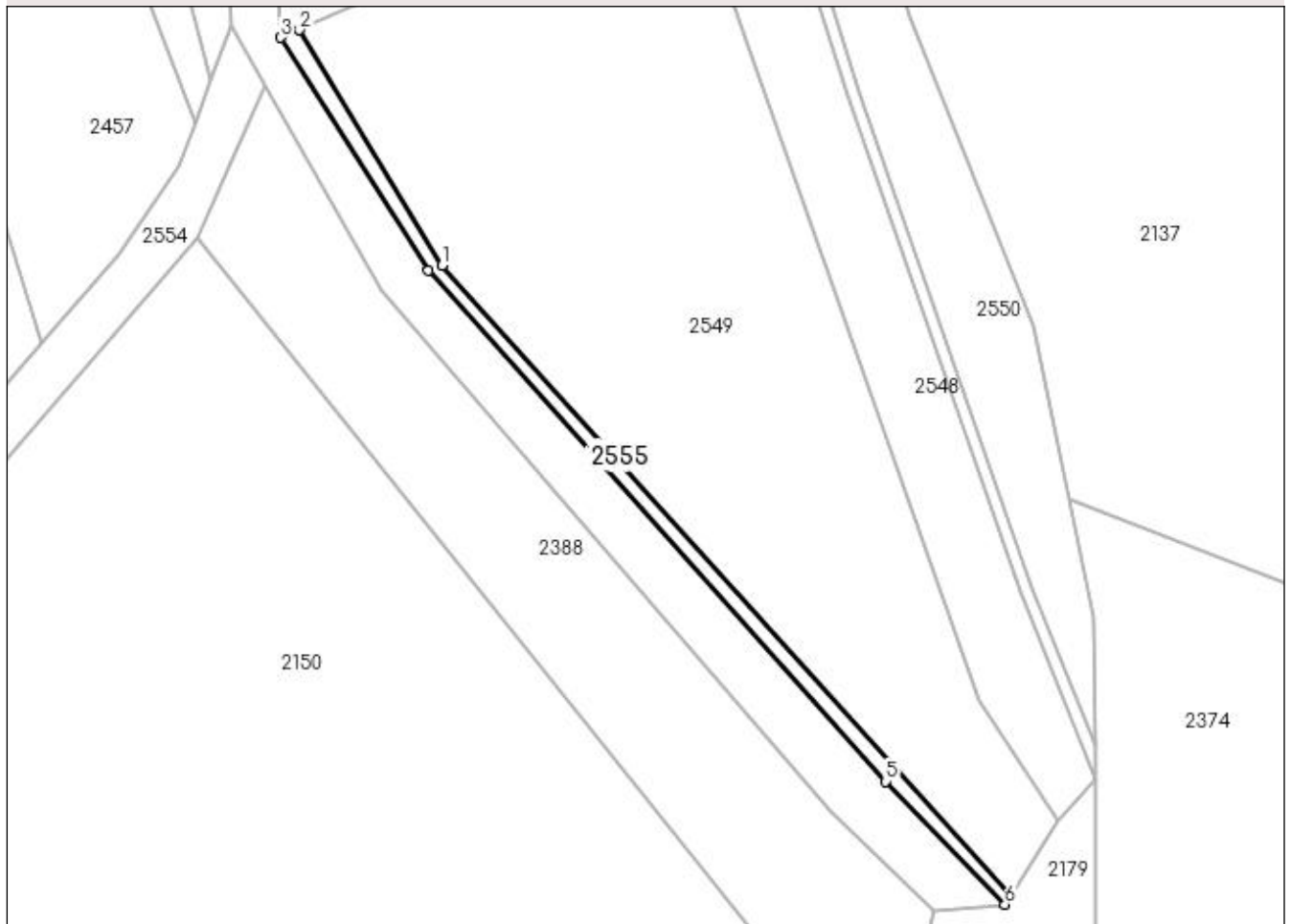
Anexa Nr. 1 La Partea I

Teren

Nr cadastral	Suprafața (mp)*	Observații / Referințe
	115	

* Suprafața este determinată în planul de proiecție Stereo 70.

DETALII LINIARE IMOBIL



Date referitoare la teren

Crt	Categorie folosință	Intravilan	Suprafața (mp)	Tarla	Parcelă	Nr. topo	Observații / Referințe
1	faneata	NU	115	69	3722	-	

Lungime Segmente

1) Valorile lungimilor segmentelor sunt obținute din proiecție în plan.

Punct început	X / Y	Punct sfârșit	X / Y	Lungime segment (** (m)
1	450.267,916 512.008,367	2	450.256,205 512.027,661	22.57
2	450.256,205 512.027,661	3	450.254,671 512.027,035	1.656
3	450.254,671 512.027,035	4	450.266,797 512.007,929	22.63
4	450.266,797 512.007,929	5	450.304,298 511.966,025	56.234
5	450.304,298 511.966,025	6	450.314,104 511.955,927	14.075

Punct început	X / Y	Punct sfârșit	X / Y	Lungime segment (** (m)
6	450.314,104 511.955,927	7	450.314,54 511.956,614	0.814
7	450.314,54 511.956,614	1	450.267,916 512.008,367	69.657

** Lungimile segmentelor sunt determinate în planul de proiecție Stereo 70 și sunt rotunjite la 1 milimetru.

*** Distanța dintre puncte este formată din segmente cumulate ce sunt mai mici decât valoarea 1 milimetru.

**DATE DESPRE IMOBILUL NR. 2556**

Oficiul de Cadastru și Publicitate Imobiliară SIBIU
Biroul de Cadastru și Publicitate Imobiliară Medias

A. Partea I. Descrierea imobilului

TEREN Extravilan

Adresa: Jud. Sibiu

Nr. Crt	Nr cadastral Nr. topografic	Suprafața* (mp)	Observații / Referințe
A1		300	Sector cadastral:64 Teren neimprejmuit;

B. Partea II. Proprietari și acte

Inscrieri privitoare la dreptul de proprietate și alte drepturi reale		Referințe
/		
Act Administrativ nr. 314, din 26/11/2007 emis de CONSILIUL LOCAL MEDIAS (HOTARARE DE CONSILIU);		
B1	Intabulare, drept de PROPRIETATE, dobandit prin Lege, cota actuala 1/1 1) MUNICIPIUL MEDIAȘ DOMENIUL PRIVAT, CIF:4240677	A1

C. Partea III. SARCINI .

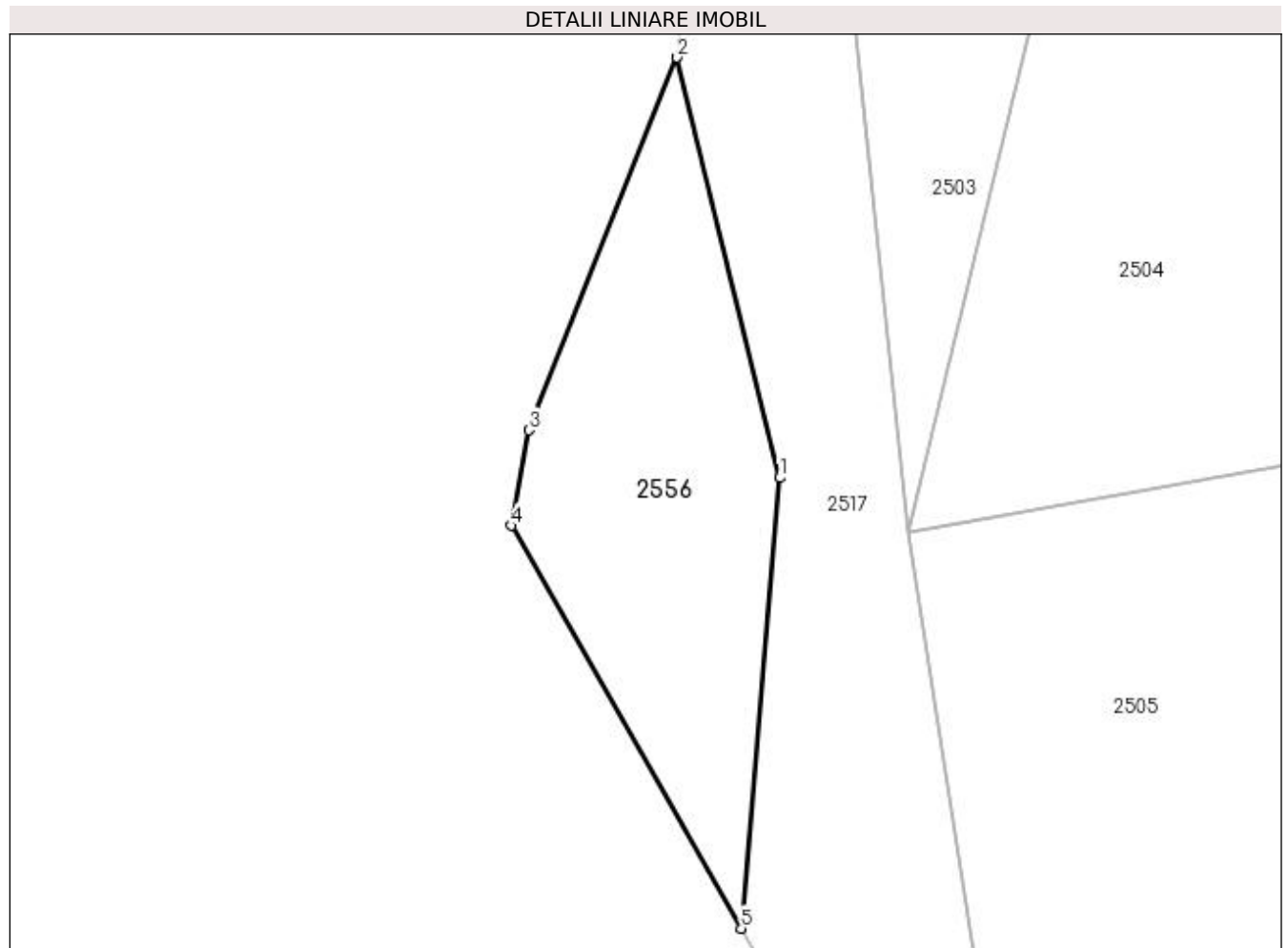
Inscrieri privind dezmembramintele dreptului de proprietate, drepturi reale de garanție și sarcini	Referințe
NU SUNT	

Anexa Nr. 1 La Partea I

Teren

Nr cadastral	Suprafața (mp)*	Observații / Referințe
	300	

* Suprafața este determinată în planul de proiecție Stereo 70.



Date referitoare la teren

Crt	Categorie folosință	Intra vilan	Suprafața (mp)	Tarla	Parcelă	Nr. topo	Observații / Referințe
1	faneata	NU	300	78	4251	-	

Lungime Segmente

1) Valorile lungimilor segmentelor sunt obținute din proiecție în plan.

Punct început	X / Y	Punct sfârșit	X / Y	Lungime segment (** (m)
1	449.049,567 510.570,505	2	449.044,492 510.591,329	21.434
2	449.044,492 510.591,329	3	449.037,14 510.572,87	19.869
3	449.037,14 510.572,87	4	449.036,276 510.568,137	4.812
4	449.036,276 510.568,137	5	449.047,678 510.548,175	22.989
5	449.047,678 510.548,175	1	449.049,567 510.570,505	22.41

**** Lungimile segmentelor sunt determinate în planul de proiecție Stereo 70 și sunt rotunjite la 1 milimetru.**

***** Distanța dintre puncte este formată din segmente cumulate ce sunt mai mici decât valoarea 1 milimetru.**

**DATE DESPRE IMOBILUL NR. 2557**

Oficiul de Cadastru și Publicitate Imobiliară SIBIU
Biroul de Cadastru și Publicitate Imobiliară Medias

A. Partea I. Descrierea imobilului

TEREN Necunoscut

Adresa: Loc. Ighisu Nou, Jud. Sibiu

Nr. Crt	Nr cadastral Nr. topografic	Suprafața* (mp)	Observații / Referințe
A1		2.908	Sector cadastral:64 Teren neimprejmuit;

B. Partea II. Proprietari și acte

Inscrieri privitoare la dreptul de proprietate și alte drepturi reale		Referințe
/		
Act Normativ nr. 7, din 13/03/1996 emis de PARLAMENTUL ROMANIEI (lege);		
B1	Inscrierea provizorie, drept de PROPRIETATE, dobandit prin Lege, cota actuala 1/1 1) MUNICIPIUL MEDIAS , CIF:4240677, proprietar neidentificat	A1

C. Partea III. SARCINI .

Inscrieri privind dezmembramintele dreptului de proprietate, drepturi reale de garanție și sarcini	Referințe
NU SUNT	

Punct început	X / Y	Punct sfârșit	X / Y	Lungime segment	Punct început	X / Y	Punct sfârșit	X / Y	Lungime segment	Punct început	X / Y	Punct sfârșit	X / Y	Lungime segment
16	450.139,522 512.239,891	17	450.115,737 512.254,124	27.718	17	450.115,737 512.254,124	18	450.108,201 512.257,431	8.23	18	450.108,201 512.257,431	19	450.083,578 512.268,238	26.89
19	450.083,578 512.268,238	20	450.081,765 512.269,034	1.979	20	450.081,765 512.269,034	21	450.055,37 512.277,563	27.738	21	450.055,37 512.277,563	22	450.054,422 512.277,849	0.99
22	450.054,422 512.277,849	23	450.032,708 512.284,396	22.68	23	450.032,708 512.284,396	24	450.013,787 512.286,06	18.994	24	450.013,787 512.286,06	25	449.995,927 512.287,632	17.929
25	449.995,927 512.287,632	26	449.989,68 512.288,182	6.271	26	449.989,68 512.288,182	27	449.976,765 512.298,22	16.357	27	449.976,765 512.298,22	28	449.966,011 512.313,356	18.567
28	449.966,011 512.313,356	29	449.947,443 512.351,768	42.664	29	449.947,443 512.351,768	30	449.943,884 512.369,255	17.846	30	449.943,884 512.369,255	31	449.944,71 512.373,605	4.428
31	449.944,71 512.373,605	32	449.948,008 512.390,974	17.679	32	449.948,008 512.390,974	33	449.945,958 512.402,523	11.73	33	449.945,958 512.402,523	34	449.930,664 512.422,202	24.923
34	449.930,664 512.422,202	35	449.903,485 512.452,136	40.432	35	449.903,485 512.452,136	36	449.890,02 512.465,061	18.664	36	449.890,02 512.465,061	37	449.887,354 512.461,689	4.298
37	449.887,354 512.461,689	38	449.893,303 512.456,169	8.115	38	449.893,303 512.456,169	39	449.900,687 512.449,276	10.102	39	449.900,687 512.449,276	40	449.927,598 512.419,495	40.138
40	449.927,598 512.419,495	41	449.942,192 512.400,85	23.678	41	449.942,192 512.400,85	42	449.943,941 512.390,998	10.006	42	449.943,941 512.390,998	43	449.943,777 512.390,132	0.881
43	449.943,777 512.390,132	44	449.942,956 512.385,812	4.398	44	449.942,956 512.385,812	45	449.939,807 512.369,229	16.879	45	449.939,807 512.369,229	46	449.943,623 512.350,478	19.135
46	449.943,623 512.350,478	47	449.962,556 512.311,313	43.501	47	449.962,556 512.311,313	48	449.973,845 512.295,423	19.492	48	449.973,845 512.295,423	49	449.976,651 512.293,242	3.554
49	449.976,651 512.293,242	50	449.988,155 512.284,3	14.57	50	449.988,155 512.284,3	51	450.013,436 512.282,076	25.379	51	450.013,436 512.282,076	52	450.031,947 512.280,447	18.582
52	450.031,947 512.280,447	53	450.054,178 512.273,745	23.219	53	450.054,178 512.273,745	54	450.080,342 512.265,29	27.497	54	450.080,342 512.265,29	55	450.113,899 512.250,562	36.646
55	450.113,899 512.250,562	56	450.128,434 512.241,865	16.938	56	450.128,434 512.241,865	57	450.158,639 512.223,79	35.2	57	450.158,639 512.223,79	58	450.192,287 512.189,909	47.751
58	450.192,287 512.189,909	59	450.199,732 512.179,436	12.85	59	450.199,732 512.179,436	60	450.222,456 512.147,467	39.222	60	450.222,456 512.147,467	61	450.240,627 512.111,916	39.926
61	450.240,627 512.111,916	62	450.248,304 512.076,108	36.621	62	450.248,304 512.076,108	63	450.249,546 512.060,549	15.608	63	450.249,546 512.060,549	64	450.250,349 512.036,575	23.987
64	450.250,349 512.036,575	65	450.250,637 512.027,975	8.605	65	450.250,637 512.027,975	66	450.253,347 512.023,162	5.524	66	450.253,347 512.023,162	67	450.262,884 512.006,225	19.437
67	450.262,884 512.006,225	68	450.299,766 511.963,522	56.425	68	450.299,766 511.963,522	69	450.308,301 511.955,399	11.783	69	450.308,301 511.955,399	70	450.314,104 511.955,927	5.827
70	450.314,104 511.955,927	1	450.304,298 511.966,025	14.075										

** Lungimile segmentelor sunt determinate în planul de proiecție Stereo 70 și sunt rotunjite la 1 milimetru.

*** Distanța dintre puncte este formată din segmente cumulate ce sunt mai mici decât valoarea 1 milimetru.

**DATE DESPRE IMOBILUL NR. 2558**

Oficiul de Cadastru și Publicitate Imobiliară SIBIU
Biroul de Cadastru și Publicitate Imobiliară Medias

A. Partea I. Descrierea imobilului

TEREN Extravilan

Adresa: Jud. Sibiu

Nr. Crt	Nr cadastral Nr. topografic	Suprafața* (mp)	Observații / Referințe
A1		1.143	Sector cadastral:64 Teren neimprejmuit;

B. Partea II. Proprietari și acte

Inscrieri privitoare la dreptul de proprietate și alte drepturi reale		Referințe
/		
Act Normativ nr. 7, din 13/03/1996 emis de PARLAMENTUL ROMANIEI (lege);		
B1	Inscrierea provizorie, drept de PROPRIETATE, dobandit prin Lege, cota actuala 1/1 1) MUNICIPIUL MEDIAS , CIF:4240677, proprietar neidentificat	A1

C. Partea III. SARCINI .

Inscrieri privind dezmembramintele dreptului de proprietate, drepturi reale de garanție și sarcini	Referințe
NU SUNT	

Anexa Nr. 1 La Partea I

Teren

Nr cadastral	Suprafața (mp)*	Observații / Referințe
	1.143	

* Suprafața este determinată în planul de proiecție Stereo 70.



Date referitoare la teren

Crt	Categorie folosință	Intra vilan	Suprafața (mp)	Tarla	Parcelă	Nr. topo	Observații / Referințe
1	drum	NU	1.143	69	3726/7	-	

Lungime Segmente

1) Valorile lungimilor segmentelor sunt obținute din proiecție în plan.

Punct început	X / Y	Punct sfârșit	X / Y	Lungime segment (** (m)
1	449.913,324 512.158,142	2	449.924,38 512.186,191	30.149
2	449.924,38 512.186,191	3	449.938,18 512.221,2	37.63
3	449.938,18 512.221,2	4	449.949,516 512.242,428	24.066
4	449.949,516 512.242,428	5	449.963,732 512.269,05	30.18
5	449.963,732 512.269,05	6	449.976,651 512.293,242	27.426

Punct început	X / Y	Punct sfârșit	X / Y	Lungime segment (** (m)
6	449.976,651 512.293,242	7	449.973,845 512.295,423	3.554
7	449.973,845 512.295,423	8	449.933,147 512.221,555	84.338
8	449.933,147 512.221,555	9	449.929,513 512.213,397	8.931
9	449.929,513 512.213,397	10	449.918,579 512.191,898	24.12
10	449.918,579 512.191,898	11	449.894,922 512.120,748	74.98
11	449.894,922 512.120,748	12	449.893,626 512.103,141	17.654
12	449.893,626 512.103,141	13	449.898,496 512.103,35	4.875
13	449.898,496 512.103,35	14	449.904,321 512.125,017	22.436
14	449.904,321 512.125,017	15	449.907,726 512.137,542	12.98
15	449.907,726 512.137,542	1	449.913,324 512.158,142	21.347

** Lungimile segmentelor sunt determinate în planul de proiecție Stereo 70 și sunt rotunjite la 1 milimetru.

*** Distanța dintre puncte este formată din segmente cumulate ce sunt mai mici decât valoarea 1 milimetru.

**DATE DESPRE IMOBILUL NR. 2559**

Oficiul de Cadastru și Publicitate Imobiliară SIBIU
Biroul de Cadastru și Publicitate Imobiliară Medias

A. Partea I. Descrierea imobilului

TEREN Extravilan

Adresa: Jud. Sibiu

Nr. Crt	Nr cadastral Nr. topografic	Suprafața* (mp)	Observații / Referințe
A1		764	Sector cadastral:64 Teren neimprejmuit;

B. Partea II. Proprietari și acte

Inscrieri privitoare la dreptul de proprietate și alte drepturi reale	Referințe
/	
Act Normativ nr. 7, din 13/03/1996 emis de PARLAMENTUL ROMANIEI (lege);	
B1	A1
Inscrierea provizorie, drept de PROPRIETATE, dobandit prin Lege, cota actuala 1/1 1) MUNICIPIUL MEDIAS , CIF:4240677, proprietar neidentificat	

C. Partea III. SARCINI .

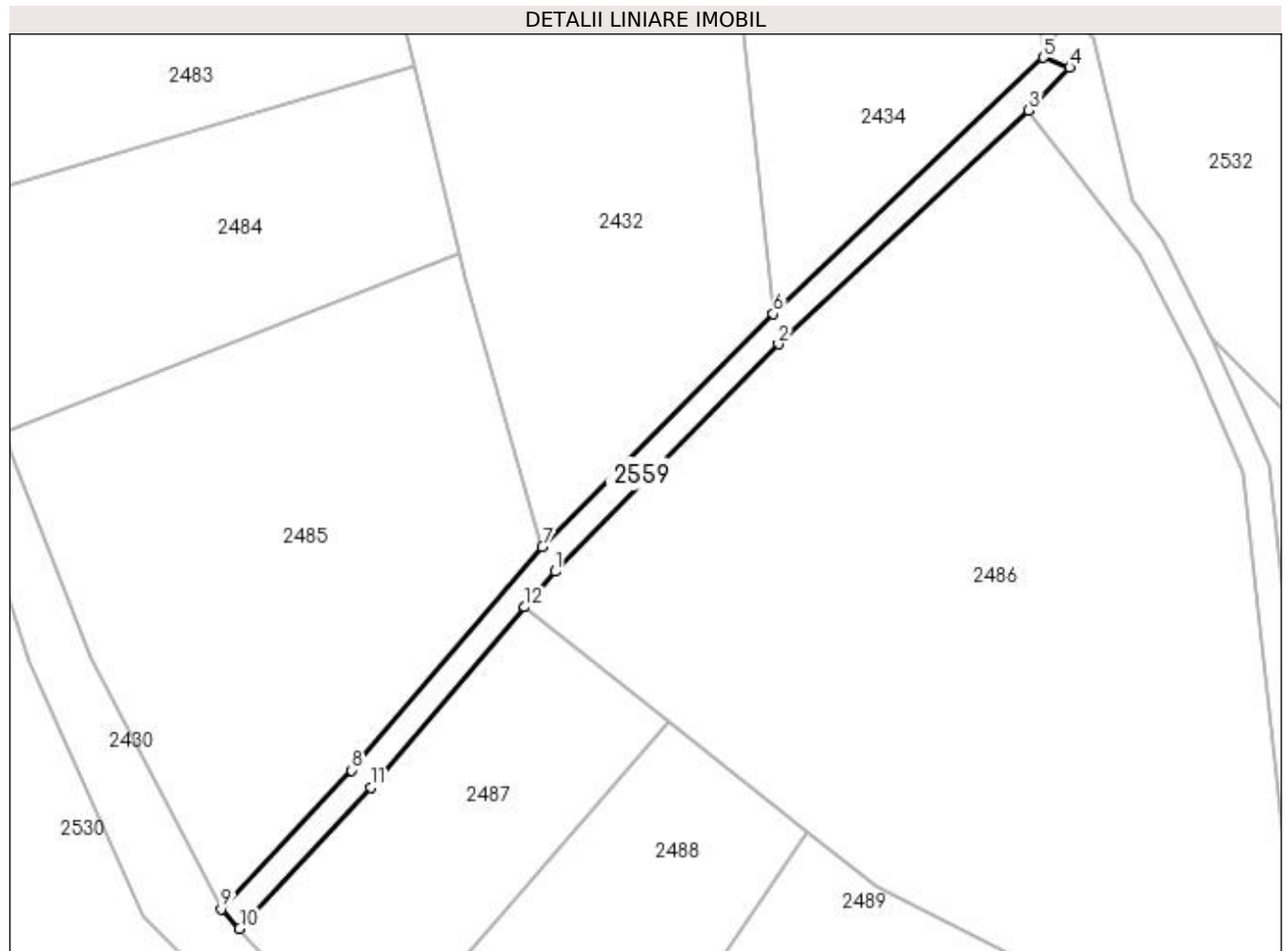
Inscrieri privind dezmembramintele dreptului de proprietate, drepturi reale de garanție și sarcini	Referințe
NU SUNT	

Anexa Nr. 1 La Partea I

Teren

Nr cadastral	Suprafața (mp)*	Observații / Referințe
	764	

* Suprafața este determinată în planul de proiecție Stereo 70.



Date referitoare la teren

Crt	Categorie folosință	Intra vilan	Suprafața (mp)	Tarla	Parcelă	Nr. topo	Observații / Referințe
1	drum	NU	764	69	3699/15	-	

Lungime Segmente

1) Valorile lungimilor segmentelor sunt obținute din proiecție în plan.

Punct început	X / Y	Punct sfârșit	X / Y	Lungime segment (** (m)
1	449.781,295 511.989,649	2	449.816,31 512.025,273	49.952
2	449.816,31 512.025,273	3	449.855,552 512.061,863	53.654
3	449.855,552 512.061,863	4	449.861,958 512.068,575	9.278
4	449.861,958 512.068,575	5	449.857,784 512.070,129	4.454
5	449.857,784 512.070,129	6	449.815,486 512.030,006	58.301

Punct început	X / Y	Punct sfârșit	X / Y	Lungime segment (** (m)
6	449.815,486 512.030,006	7	449.779,337 511.993,514	51.365
7	449.779,337 511.993,514	8	449.749,4 511.958,513	46.057
8	449.749,4 511.958,513	9	449.728,975 511.936,801	29.81
9	449.728,975 511.936,801	10	449.731,831 511.933,727	4.196
10	449.731,831 511.933,727	11	449.752,378 511.955,841	30.187
11	449.752,378 511.955,841	12	449.776,533 511.984,082	37.162
12	449.776,533 511.984,082	1	449.781,295 511.989,649	7.325

** Lungimile segmentelor sunt determinate în planul de proiecție Stereo 70 și sunt rotunjite la 1 milimetru.

*** Distanța dintre puncte este formată din segmente cumulate ce sunt mai mici decât valoarea 1 milimetru.

**DATE DESPRE IMOBILUL NR. 2560**

Oficiul de Cadastru și Publicitate Imobiliară SIBIU
Biroul de Cadastru și Publicitate Imobiliară Medias

A. Partea I. Descrierea imobilului

TEREN Extravilan

Adresa: Jud. Sibiu

Nr. Crt	Nr cadastral Nr. topografic	Suprafața* (mp)	Observații / Referințe
A1		900	Sector cadastral:64 Teren neimprejmuit;

B. Partea II. Proprietari și acte

Inscrieri privitoare la dreptul de proprietate și alte drepturi reale		Referințe
/		
Act Administrativ nr. 54, din 26/01/2004 emis de INSTITUTIA PREFECTULUI JUDETUL SIBIU (ORDIN);		
B1	Intabulare, drept de PROPRIETATE, dobandit prin Lege, cota actuala 1/1 1) MUNICIPIUL MEDIAS DOMENIUL PRIVAT, CIF:4240677	A1

C. Partea III. SARCINI .

Inscrieri privind dezmembramintele dreptului de proprietate, drepturi reale de garanție și sarcini	Referințe
NU SUNT	

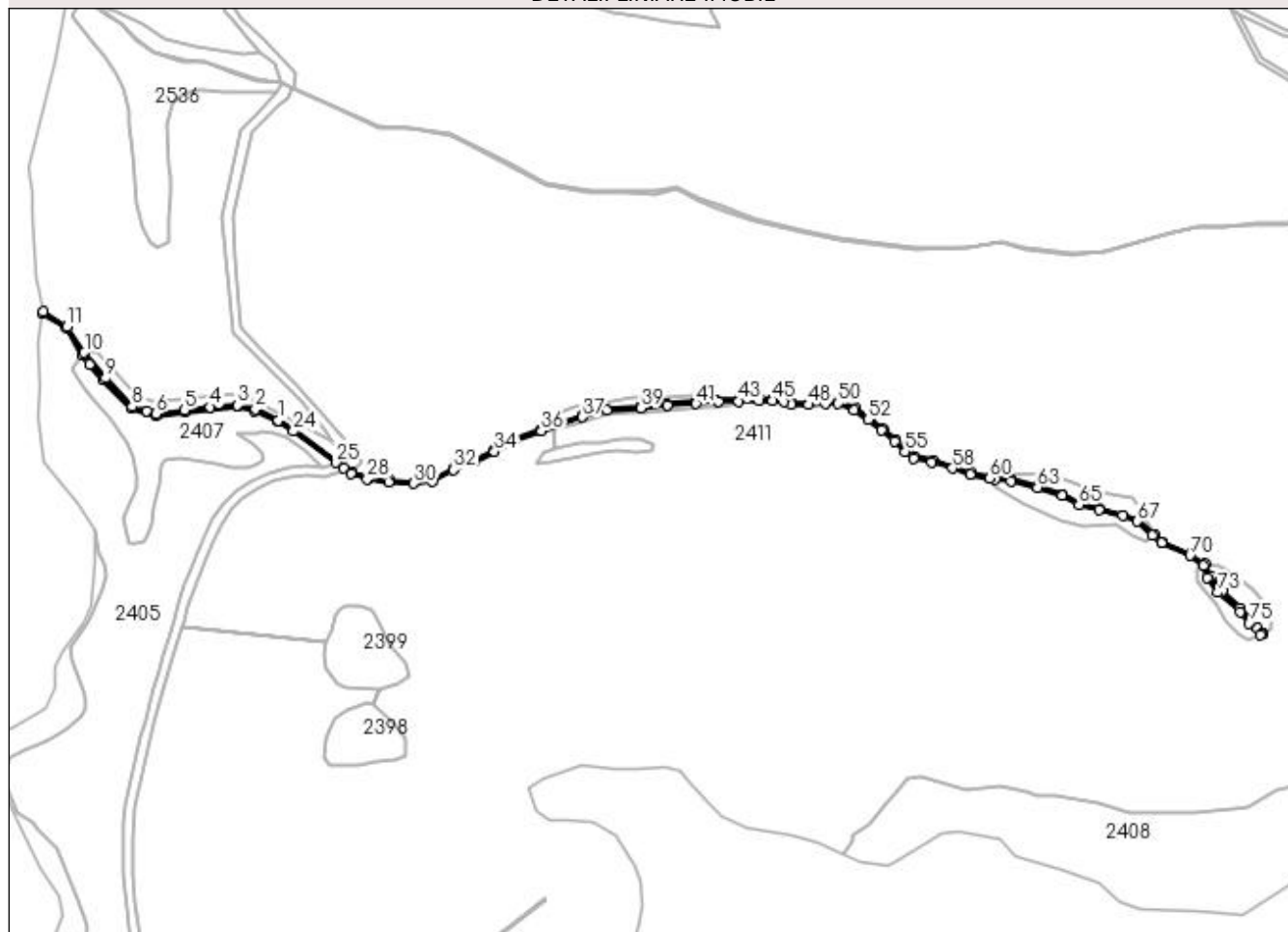
Anexa Nr. 1 La Partea I

Teren

Nr cadastral	Suprafața (mp)*	Observații / Referințe
	900	

* Suprafața este determinată în planul de proiecție Stereo 70.

DETALII LINIARE IMOBIL



Date referitoare la teren

Crt	Categorie folosință	Intravilan	Suprafața (mp)	Tarla	Parcelă	Nr. topo	Observații / Referințe
1	ape curgătoare	NU	900	68	3659	-	

Lungime Segmente

1) Valorile lungimilor segmentelor sunt obținute din proiecție în plan.

Punct început	X / Y	Punct sfârșit	X / Y	Lungime segment	Punct început	X / Y	Punct sfârșit	X / Y	Lungime segment	Punct început	X / Y	Punct sfârșit	X / Y	Lungime segment
1	449.178,391 511.442,725	2	449.164,501 511.449,668	15.529	2	449.164,501 511.449,668	3	449.153,638 511.452,024	11.115	3	449.153,638 511.452,024	4	449.136,999 511.450,742	16.689
4	449.136,999 511.450,742	5	449.121,382 511.448,946	15.725	5	449.121,382 511.448,946	6	449.103,971 511.446,696	17.555	6	449.103,971 511.446,696	7	449.098,635 511.448,349	5.587
7	449.098,635 511.448,349	8	449.089,606 511.451,126	9.446	8	449.089,606 511.451,126	9	449.073,393 511.468,427	23.711	9	449.073,393 511.468,427	10	449.060,643 511.483,956	20.093
10	449.060,643 511.483,956	11	449.049,991 511.499,621	18.944	11	449.049,991 511.499,621	12	449.035,366 511.508,66	17.193	12	449.035,366 511.508,66	13	449.035,214 511.507,622	1.049
13	449.035,214 511.507,622	14	449.049,351 511.498,877	16.623	14	449.049,351 511.498,877	15	449.059,132 511.482,347	19.207	15	449.059,132 511.482,347	16	449.063,652 511.476,873	7.099

Punct început	X / Y	Punct sfârșit	X / Y	Lungime segment	Punct început	X / Y	Punct sfârșit	X / Y	Lungime segment	Punct început	X / Y	Punct sfârșit	X / Y	Lungime segment
16	449.063,652 511.476,873	17	449.072,095 511.467,579	12.557	17	449.072,095 511.467,579	18	449.089,109 511.450,372	24.198	18	449.089,109 511.450,372	19	449.104,092 511.445,397	15.788
19	449.104,092 511.445,397	20	449.121,862 511.448,084	17.971	20	449.121,862 511.448,084	21	449.153,56 511.451,125	31.844	21	449.153,56 511.451,125	22	449.164,066 511.448,362	10.863
22	449.164,066 511.448,362	23	449.178,131 511.441,92	15.47	23	449.178,131 511.441,92	24	449.187,552 511.436,141	11.052	24	449.187,552 511.436,141	25	449.213,249 511.417,052	32.01
25	449.213,249 511.417,052	26	449.217,922 511.413,76	5.716	26	449.217,922 511.413,76	27	449.222,412 511.410,625	5.477	27	449.222,412 511.410,625	28	449.232,404 511.407,238	10.55
28	449.232,404 511.407,238	29	449.245,443 511.405,411	13.166	29	449.245,443 511.405,411	30	449.260,825 511.404,506	15.409	30	449.260,825 511.404,506	31	449.271,984 511.405,593	11.212
31	449.271,984 511.405,593	32	449.284,976 511.412,689	14.803	32	449.284,976 511.412,689	33	449.297,839 511.418,11	13.959	33	449.297,839 511.418,11	34	449.309,817 511.423,906	13.307
34	449.309,817 511.423,906	35	449.321,417 511.430,465	13.326	35	449.321,417 511.430,465	36	449.338,292 511.436,307	17.858	36	449.338,292 511.436,307	37	449.363,256 511.444,822	26.376
37	449.363,256 511.444,822	38	449.377,975 511.448,719	15.226	38	449.377,975 511.448,719	39	449.398,734 511.450,237	20.815	39	449.398,734 511.450,237	40	449.414,81 511.452,136	16.188
40	449.414,81 511.452,136	41	449.432,303 511.452,838	17.507	41	449.432,303 511.452,838	42	449.446,084 511.453,994	13.83	42	449.446,084 511.453,994	43	449.458,171 511.454,44	12.095
43	449.458,171 511.454,44	44	449.470,442 511.454,712	12.275	44	449.470,442 511.454,712	45	449.478,936 511.454,761	8.494	45	449.478,936 511.454,761	46	449.485,852 511.453,981	6.96
46	449.485,852 511.453,981	47	449.490,365 511.452,191	4.855	47	449.490,365 511.452,191	48	449.500,776 511.452,287	10.412	48	449.500,776 511.452,287	49	449.510,783 511.452,849	10.023
49	449.510,783 511.452,849	50	449.518,582 511.452,96	7.8	50	449.518,582 511.452,96	51	449.528,387 511.449,144	10.522	51	449.528,387 511.449,144	52	449.536,912 511.443,144	10.424
52	449.536,912 511.443,144	53	449.545,082 511.436,707	10.402	53	449.545,082 511.436,707	54	449.552,746 511.430,112	10.111	54	449.552,746 511.430,112	55	449.559,36 511.423,698	9.213
55	449.559,36 511.423,698	56	449.564,418 511.419,809	6.381	56	449.564,418 511.419,809	57	449.575,564 511.417,352	11.414	57	449.575,564 511.417,352	58	449.587,971 511.413,606	12.96
58	449.587,971 511.413,606	59	449.598,81 511.409,951	11.438	59	449.598,81 511.409,951	60	449.610,809 511.407,676	12.213	60	449.610,809 511.407,676	61	449.614,057 511.407,206	3.282
61	449.614,057 511.407,206	62	449.623,715 511.405,798	9.76	62	449.623,715 511.405,798	63	449.639,633 511.402,035	16.357	63	449.639,633 511.402,035	64	449.654,626 511.397,018	15.81
64	449.654,626 511.397,018	65	449.664,963 511.391,633	11.656	65	449.664,963 511.391,633	66	449.677,051 511.388,41	12.511	66	449.677,051 511.388,41	67	449.700,517 511.381,492	24.465
67	449.700,517 511.381,492	68	449.709,471 511.372,88	12.423	68	449.709,471 511.372,88	69	449.715,138 511.368,48	7.175	69	449.715,138 511.368,48	70	449.732,54 511.360,768	19.034
70	449.732,54 511.360,768	71	449.740,756 511.354,816	10.145	71	449.740,756 511.354,816	72	449.742,654 511.347,325	7.728	72	449.742,654 511.347,325	73	449.749,472 511.338,357	11.265
73	449.749,472 511.338,357	74	449.763,093 511.326,507	18.055	74	449.763,093 511.326,507	75	449.768,456 511.319,703	8.663	75	449.768,456 511.319,703	76	449.775,412 511.312,743	9.84
76	449.775,412 511.312,743	77	449.776,47 511.312,976	1.084	77	449.776,47 511.312,976	78	449.776,704 511.313,123	0.277	78	449.776,704 511.313,123	79	449.773,428 511.316,499	4.704
79	449.773,428 511.316,499	80	449.762,782 511.328,748	16.229	80	449.762,782 511.328,748	81	449.751,867 511.339,189	15.104	81	449.751,867 511.339,189	82	449.745,05 511.348,156	11.265
82	449.745,05 511.348,156	83	449.741,641 511.355,51	8.105	83	449.741,641 511.355,51	84	449.732,66 511.361,354	10.715	84	449.732,66 511.361,354	85	449.715,526 511.369,156	18.827
85	449.715,526 511.369,156	86	449.710,98 511.373,171	6.066	86	449.710,98 511.373,171	87	449.701,025 511.382,28	13.493	87	449.701,025 511.382,28	88	449.691,76 511.384,867	9.62
88	449.691,76 511.384,867	89	449.677,524 511.389,275	14.903	89	449.677,524 511.389,275	90	449.665,874 511.392,408	12.063	90	449.665,874 511.392,408	91	449.655,077 511.397,912	12.119
91	449.655,077 511.397,912	92	449.639,849 511.402,906	16.026	92	449.639,849 511.402,906	93	449.623,701 511.406,685	16.585	93	449.623,701 511.406,685	94	449.611,694 511.408,37	12.124
94	449.611,694 511.408,37	95	449.599,558 511.410,754	12.368	95	449.599,558 511.410,754	96	449.588,947 511.414,387	11.215	96	449.588,947 511.414,387	97	449.576,577 511.418,41	13.008
97	449.576,577 511.418,41	98	449.565,272 511.420,912	11.579	98	449.565,272 511.420,912	99	449.560,944 511.424,452	5.591	99	449.560,944 511.424,452	100	449.553,637 511.431,07	9.859
100	449.553,637 511.431,07	101	449.546,243 511.437,652	9.899	101	449.546,243 511.437,652	102	449.538,124 511.444,083	10.357	102	449.538,124 511.444,083	103	449.529,194 511.449,952	10.687
103	449.529,194 511.449,952	104	449.519,285 511.454,099	10.741	104	449.519,285 511.454,099	105	449.511,548 511.453,957	7.739	105	449.511,548 511.453,957	106	449.502,036 511.453,531	9.521
106	449.502,036 511.453,531	107	449.490,527 511.453,504	11.509	107	449.490,527 511.453,504	108	449.486,22 511.455,157	4.613	108	449.486,22 511.455,157	109	449.478,707 511.456,008	7.561
109	449.478,707 511.456,008	110	449.471,394 511.455,958	7.313	110	449.471,394 511.455,958	111	449.458,851 511.455,707	12.546	111	449.458,851 511.455,707	112	449.444,334 511.455,106	14.529
112	449.444,334 511.455,106	113	449.431,887 511.454,012	12.495	113	449.431,887 511.454,012	114	449.414,392 511.453,097	17.519	114	449.414,392 511.453,097	115	449.398,757 511.451,083	15.764

Punct început	X / Y	Punct sfârșit	X / Y	Lungime segment	Punct început	X / Y	Punct sfârșit	X / Y	Lungime segment	Punct început	X / Y	Punct sfârșit	X / Y	Lungime segment
115	449.398,757 511.451,083	116	449.377,582 511.449,478	21.236	116	449.377,582 511.449,478	117	449.362,988 511.445,352	15.167	117	449.362,988 511.445,352	118	449.338,026 511.436,797	26.387
118	449.338,026 511.436,797	119	449.321,092 511.430,907	17.93	119	449.321,092 511.430,907	120	449.309,556 511.424,788	13.057	120	449.309,556 511.424,788	121	449.297,649 511.418,769	13.342
121	449.297,649 511.418,769	122	449.284,589 511.413,229	14.186	122	449.284,589 511.413,229	123	449.271,798 511.406,646	14.386	123	449.271,798 511.406,646	124	449.261,421 511.405,332	10.459
124	449.261,421 511.405,332	125	449.246,299 511.406,307	15.154	125	449.246,299 511.406,307	126	449.233,32 511.408,026	13.092	126	449.233,32 511.408,026	127	449.223,208 511.411,184	10.593
127	449.223,208 511.411,184	128	449.223,188 511.411,198	0.025	128	449.223,188 511.411,198	129	449.215,276 511.416,872	9.735	129	449.215,276 511.416,872	130	449.188,226 511.436,71	33.545
130	449.188,226 511.436,71	1	449.178,391 511.442,725	11.529										

** Lungimile segmentelor sunt determinate în planul de proiecție Stereo 70 și sunt rotunjite la 1 milimetru.

*** Distanța dintre puncte este formată din segmente cumulate ce sunt mai mici decât valoarea 1 milimetru.

**DATE DESPRE IMOBILUL NR. 2561**

Oficiul de Cadastru și Publicitate Imobiliară SIBIU
Biroul de Cadastru și Publicitate Imobiliară Medias

A. Partea I. Descrierea imobilului

TEREN Extravilan

Adresa: Jud. Sibiu

Nr. Crt	Nr cadastral Nr. topografic	Suprafața* (mp)	Observații / Referințe
A1		1.336	Sector cadastral:64 Teren neimpregmuit;

B. Partea II. Proprietari și acte

Inscrieri privitoare la dreptul de proprietate și alte drepturi reale	Referințe
/	
Act Normativ nr. 7, din 13/03/1996 emis de PARLAMENTUL ROMANIEI (lege);	
B1	A1
Inscrierea provizorie, drept de PROPRIETATE, dobandit prin Lege, cota actuala 1/1 1) MUNICIPIUL MEDIAS , CIF:4240677, proprietar neidentificat	

C. Partea III. SARCINI .

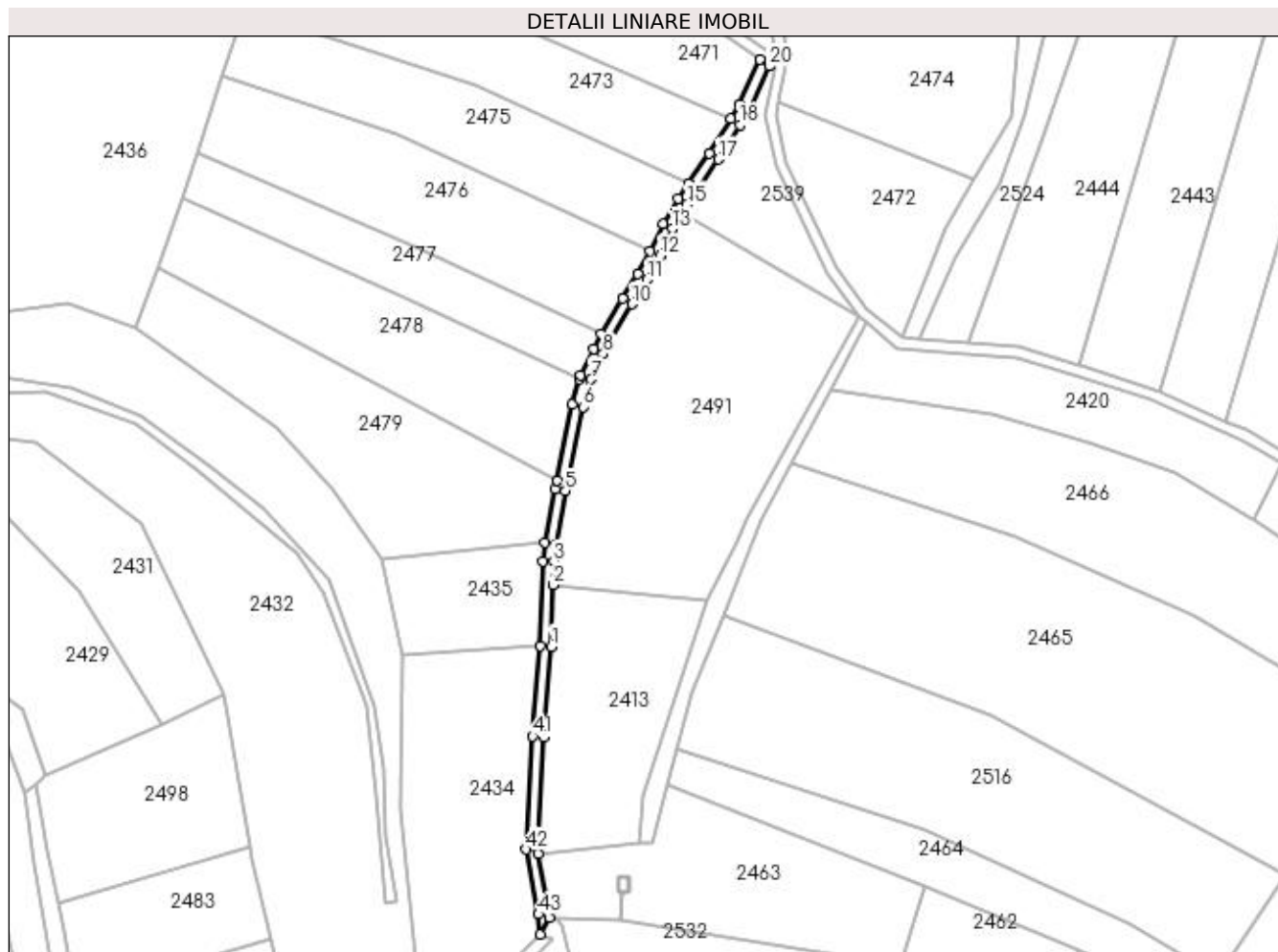
Inscrieri privind dezmembramintele dreptului de proprietate, drepturi reale de garanție și sarcini	Referințe
NU SUNT	

Anexa Nr. 1 La Partea I

Teren

Nr cadastral	Suprafaţa (mp)*	Observații / Referințe
	1.336	

* Suprafața este determinată în planul de proiecție Stereo 70.



Date referitoare la teren

Crt	Categorie folosință	Intra vilan	Suprafața (mp)	Tarla	Parcelă	Nr. topo	Observații / Referințe
1	drum	NU	1.336	69	3713	-	

Lungime Segmente

1) Valorile lungimilor segmentelor sunt obținute din proiecție în plan.

Punct început	X / Y	Punct sfârșit	X / Y	Lungime segment	Punct început	X / Y	Punct sfârșit	X / Y	Lungime segment	Punct început	X / Y	Punct sfârșit	X / Y	Lungime segment
1	449.861,765 512.175,127	2	449.862,398 512.197,631	22.513	2	449.862,398 512.197,631	3	449.862,635 512.206,086	8.459	3	449.862,635 512.206,086	4	449.863,459 512.212,369	6.336
4	449.863,459 512.212,369	5	449.866,914 512.231,973	19.907	5	449.866,914 512.231,973	6	449.873,263 512.262,674	31.35	6	449.873,263 512.262,674	7	449.876,186 512.272,642	10.387
7	449.876,186 512.272,642	8	449.880,636 512.281,967	10.333	8	449.880,636 512.281,967	9	449.883,481 512.287,284	6.031	9	449.883,481 512.287,284	10	449.891,087 512.300,155	14.95
10	449.891,087 512.300,155	11	449.896,763 512.309,039	10.543	11	449.896,763 512.309,039	12	449.901,512 512.317,812	9.975	12	449.901,512 512.317,812	13	449.905,976 512.327,637	10.792
13	449.905,976 512.327,637	14	449.909,389 512.333,341	6.647	14	449.909,389 512.333,341	15	449.911,27 512.336,484	3.663	15	449.911,27 512.336,484	16	449.915,022 512.341,925	6.609
16	449.915,022 512.341,925	17	449.922,761 512.353,012	13.521	17	449.922,761 512.353,012	18	449.930,594 512.365,61	14.834	18	449.930,594 512.365,61	19	449.934,009 512.370,958	6.346

Punct început	X / Y	Punct sfârșit	X / Y	Lungime segment	Punct început	X / Y	Punct sfârșit	X / Y	Lungime segment	Punct început	X / Y	Punct sfârșit	X / Y	Lungime segment
19	449.934,009 512.370,958	20	449.941,277 512.387,001	17.613	20	449.941,277 512.387,001	21	449.937,953 512.389,356	4.074	21	449.937,953 512.389,356	22	449.930,484 512.372,869	18.1
22	449.930,484 512.372,869	23	449.927,21 512.367,742	6.083	23	449.927,21 512.367,742	24	449.919,42 512.355,215	14.752	24	449.919,42 512.355,215	25	449.911,736 512.344,206	13.426
25	449.911,736 512.344,206	26	449.907,904 512.338,649	6.75	26	449.907,904 512.338,649	27	449.902,427 512.329,497	10.665	27	449.902,427 512.329,497	28	449.897,928 512.319,593	10.878
28	449.897,928 512.319,593	29	449.893,315 512.311,071	9.691	29	449.893,315 512.311,071	30	449.887,678 512.302,25	10.468	30	449.887,678 512.302,25	31	449.879,994 512.289,246	15.104
31	449.879,994 512.289,246	32	449.877,065 512.283,773	6.208	32	449.877,065 512.283,773	33	449.872,438 512.274,075	10.746	33	449.872,438 512.274,075	34	449.872,023 512.272,661	1.473
34	449.872,023 512.272,661	35	449.869,376 512.263,633	9.408	35	449.869,376 512.263,633	36	449.863,784 512.235,819	28.37	36	449.863,784 512.235,819	37	449.863,003 512.232,827	3.093
37	449.863,003 512.232,827	38	449.859,504 512.212,976	20.157	38	449.859,504 512.212,976	39	449.858,642 512.206,403	6.629	39	449.858,642 512.206,403	40	449.857,77 512.175,355	31.06
40	449.857,77 512.175,355	41	449.854,932 512.142,417	33.06	41	449.854,932 512.142,417	42	449.852,543 512.101,142	41.343	42	449.852,543 512.101,142	43	449.857,063 512.077,393	24.176
43	449.857,063 512.077,393	44	449.857,784 512.070,129	7.3	44	449.857,784 512.070,129	45	449.861,197 512.076,244	7.003	45	449.861,197 512.076,244	46	449.861,026 512.077,966	1.73
46	449.861,026 512.077,966	47	449.856,928 512.099,497	21.918	47	449.856,928 512.099,497	48	449.856,565 512.101,405	1.942	48	449.856,565 512.101,405	49	449.858,922 512.142,129	40.793
49	449.858,922 512.142,129	1	449.861,765 512.175,127	33.12										

** Lungimile segmentelor sunt determinate în planul de proiecție Stereo 70 și sunt rotunjite la 1 milimetru.

*** Distanța dintre puncte este formată din segmente cumulate ce sunt mai mici decât valoarea 1 milimetru.

**DATE DESPRE IMOBILUL NR. 2562**

Oficiul de Cadastru și Publicitate Imobiliară SIBIU
Biroul de Cadastru și Publicitate Imobiliară Medias

A. Partea I. Descrierea imobilului

TEREN Extravilan

Adresa: Jud. Sibiu

Nr. Crt	Nr cadastral Nr. topografic	Suprafața* (mp)	Observații / Referințe
A1		534	Sector cadastral:64 Teren neimprejmuit;

B. Partea II. Proprietari și acte

Inscrieri privitoare la dreptul de proprietate și alte drepturi reale	Referințe
/	
Act Normativ nr. 7, din 13/03/1996 emis de PARLAMENTUL ROMANIEI (lege);	
B1	A1
Inscrierea provizorie, drept de PROPRIETATE, dobandit prin Lege, cota actuala 1/1 1) MUNICIPIUL MEDIAS , CIF:4240677, proprietar neidentificat	

C. Partea III. SARCINI .

Inscrieri privind dezmembramintele dreptului de proprietate, drepturi reale de garanție și sarcini	Referințe
NU SUNT	

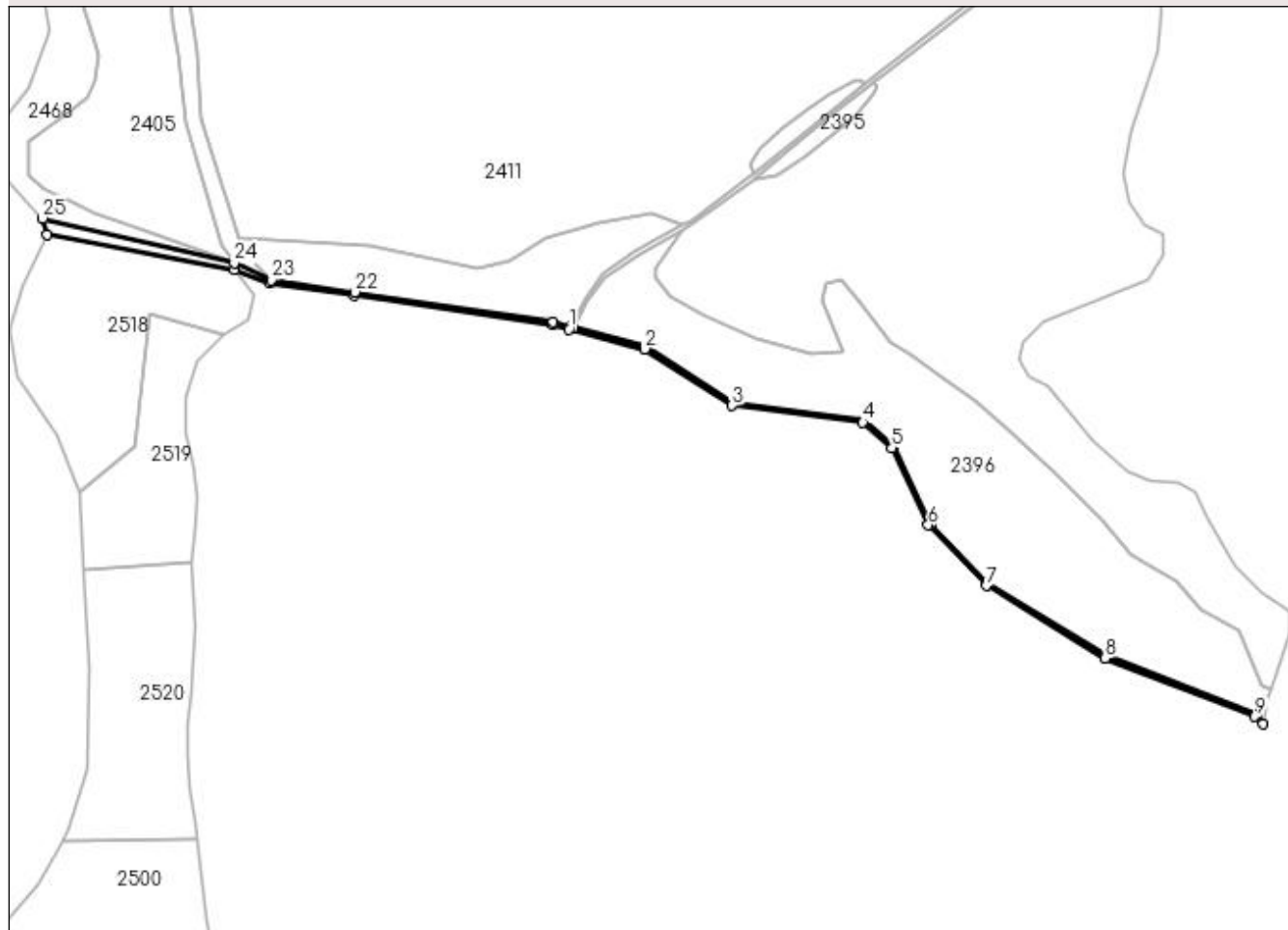
Anexa Nr. 1 La Partea I

Teren

Nr cadastral	Suprafața (mp)*	Observații / Referințe
	534	

* Suprafața este determinată în planul de proiecție Stereo 70.

DETALII LINIARE IMOBIL



Date referitoare la teren

Crt	Categorie folosință	Intravilan	Suprafața (mp)	Tarla	Parcelă	Nr. topo	Observații / Referințe
1	ape curgătoare	NU	534	68	3655	-	

Lungime Segmente

1) Valorile lungimilor segmentelor sunt obținute din proiecție în plan.

Punct început	X / Y	Punct sfârșit	X / Y	Lungime segment (** (m)
1	449.211,598 511.047,894	2	449.235,628 511.041,69	24.818
3	449.263,312 511.023,704	4	449.304,714 511.018,432	41.736
5	449.313,944 511.010,319	6	449.325,461 510.985,876	27.02
7	449.343,851 510.966,739	8	449.381,54 510.943,742	44.151
9	449.429,034 510.925,275	10	449.431,521 510.922,876	3.455

Punct început	X / Y	Punct sfârșit	X / Y	Lungime segment (** (m)
2	449.235,628 511.041,69	3	449.263,312 511.023,704	33.014
4	449.304,714 511.018,432	5	449.313,944 511.010,319	12.289
6	449.325,461 510.985,876	7	449.343,851 510.966,739	26.541
8	449.381,54 510.943,742	9	449.429,034 510.925,275	50.958
10	449.431,521 510.922,876	11	449.429,567 510.925,926	3.622

Punct început	X / Y	Punct sfârșit	X / Y	Lungime segment (** (m)	Punct început	X / Y	Punct sfârșit	X / Y	Lungime segment (** (m)
11	449.429,567 510.925,926	12	449.381,896 510.944,462	51.148	12	449.381,896 510.944,462	13	449.344,356 510.967,368	43.977
13	449.344,356 510.967,368	14	449.326,129 510.986,336	26.306	14	449.326,129 510.986,336	15	449.314,597 511.010,81	27.055
15	449.314,597 511.010,81	16	449.305,058 511.019,195	12.7	16	449.305,058 511.019,195	17	449.263,595 511.024,475	41.798
17	449.263,595 511.024,475	18	449.235,957 511.042,43	32.958	18	449.235,957 511.042,43	19	449.213,091 511.048,53	23.666
19	449.213,091 511.048,53	20	449.212,24 511.048,758	0.881	20	449.212,24 511.048,758	21	449.206,616 511.050,258	5.821
21	449.206,616 511.050,258	22	449.143,714 511.059,663	63.601	22	449.143,714 511.059,663	23	449.117,276 511.063,565	26.724
23	449.117,276 511.063,565	24	449.105,537 511.069,018	12.944	24	449.105,537 511.069,018	25	449.044,762 511.083,073	62.379
25	449.044,762 511.083,073	26	449.046,275 511.078,026	5.269	26	449.046,275 511.078,026	27	449.105,583 511.066,864	60.348
27	449.105,583 511.066,864	28	449.116,797 511.062,625	11.989	28	449.116,797 511.062,625	29	449.143,567 511.058,674	27.06
29	449.143,567 511.058,674	30	449.206,412 511.049,277	63.544	30	449.206,412 511.049,277	1	449.211,598 511.047,894	5.367

** Lungimile segmentelor sunt determinate în planul de proiecție Stereo 70 și sunt rotunjite la 1 milimetru.

*** Distanța dintre puncte este formată din segmente cumulate ce sunt mai mici decât valoarea 1 milimetru.

**DATE DESPRE IMOBILUL NR. 2563**

Oficiul de Cadastru și Publicitate Imobiliară SIBIU
Biroul de Cadastru și Publicitate Imobiliară Medias

A. Partea I. Descrierea imobilului

TEREN Extravilan

Adresa: Jud. Sibiu

Nr. Crt	Nr cadastral Nr. topografic	Suprafața* (mp)	Observații / Referințe
A1		200	Sector cadastral:64 Teren neimprejmuit;

B. Partea II. Proprietari și acte

Inscrieri privitoare la dreptul de proprietate și alte drepturi reale	Referințe
/	
Act Administrativ nr. 54, din 26/01/2004 emis de INSTITUTIA PREFECTULUI JUDETUL SIBIU (ORDIN);	
B1	A1
Intabulare, drept de PROPRIETATE, dobandit prin Lege, cota actuala 1/1 1) MUNICIPIUL MEDIAS DOMENIUL PRIVAT, CIF:4240677	

C. Partea III. SARCINI .

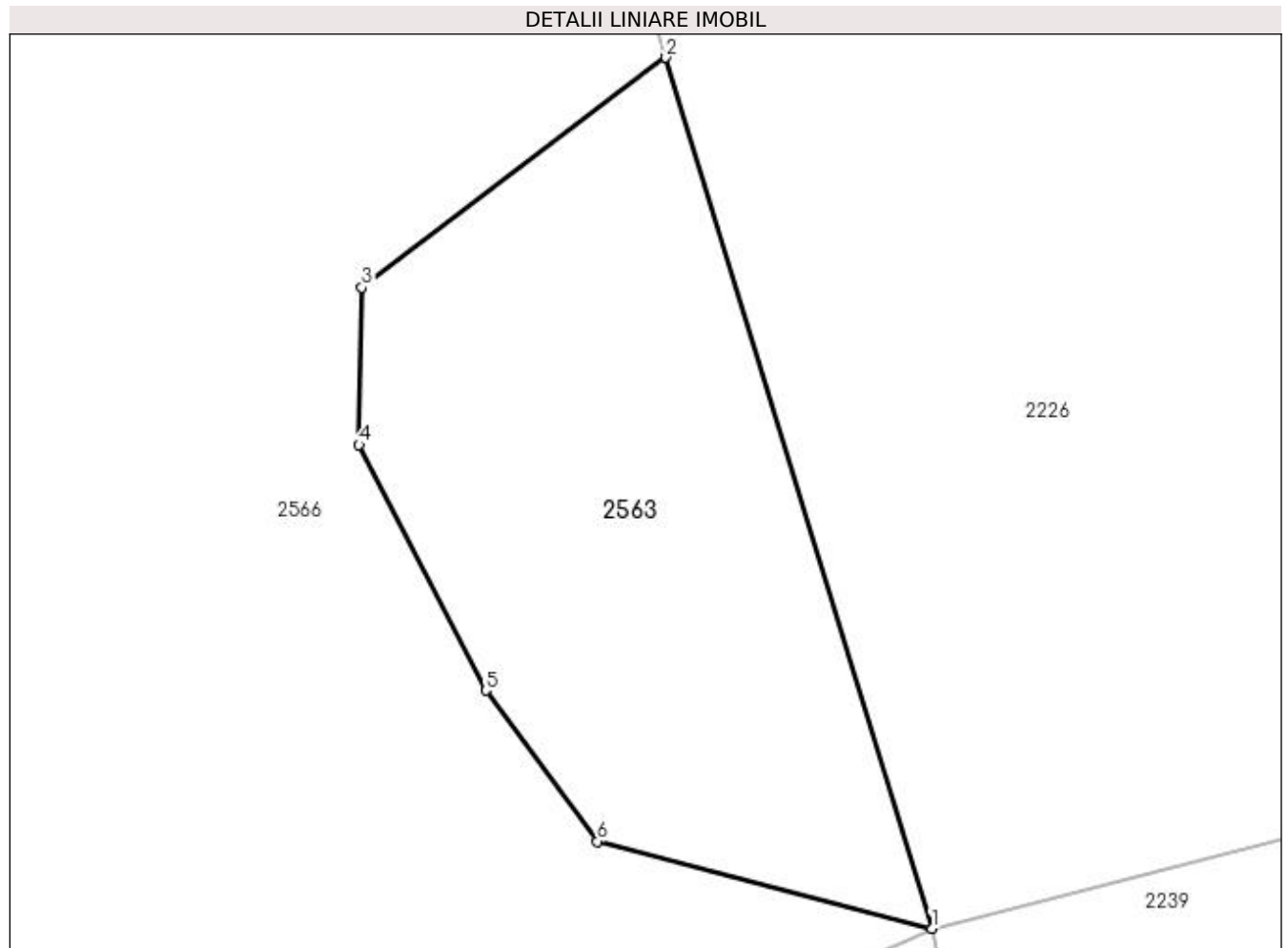
Inscrieri privind dezmembramintele dreptului de proprietate, drepturi reale de garanție și sarcini	Referințe
NU SUNT	

Anexa Nr. 1 La Partea I

Teren

Nr cadastral	Suprafața (mp)*	Observații / Referințe
	200	

* Suprafața este determinată în planul de proiecție Stereo 70.



Date referitoare la teren

Crt	Categorie folosință	Intravilan	Suprafața (mp)	Tarla	Parcelă	Nr. topo	Observații / Referințe
1	pasune	NU	200	68	3686	-	

Lungime Segmente

1) Valorile lungimilor segmentelor sunt obținute din proiecție în plan.

Punct început	X / Y	Punct sfârșit	X / Y	Lungime segment (** (m)
1	449.904,192 511.648,608	2	449.896,932 511.672,358	24.834
2	449.896,932 511.672,358	3	449.888,627 511.666,084	10.408
3	449.888,627 511.666,084	4	449.888,553 511.661,801	4.284
4	449.888,553 511.661,801	5	449.892,009 511.655,097	7.542
5	449.892,009 511.655,097	6	449.895,063 511.650,98	5.125

Punct început	X / Y	Punct sfârșit	X / Y	Lungime segment (** (m)
6	449.895,063 511.650,98	1	449.904,192 511.648,608	9.432

** Lungimile segmentelor sunt determinate în planul de proiecție Stereo 70 și sunt rotunjite la 1 milimetru.

*** Distanța dintre puncte este formată din segmente cumulate ce sunt mai mici decât valoarea 1 milimetru.

**DATE DESPRE IMOBILUL NR. 2566**

Oficiul de Cadastru și Publicitate Imobiliară SIBIU
Biroul de Cadastru și Publicitate Imobiliară Medias

A. Partea I. Descrierea imobilului

TEREN Extravilan

Adresa: Jud. Sibiu

Nr. Crt	Nr cadastral Nr. topografic	Suprafața* (mp)	Observații / Referințe
A1		7.000	Sector cadastral:64 Teren neimprejmuit;

B. Partea II. Proprietari și acte

Inscrieri privitoare la dreptul de proprietate și alte drepturi reale		Referințe
/		
Act Administrativ nr. 54, din 26/01/2004 emis de INSTITUTIA PREFECTULUI JUDETUL SIBIU (ORDIN);		
B1	Intabulare, drept de PROPRIETATE, dobandit prin Lege, cota actuala 1/1 1) MUNICIPIUL MEDIAS DOMENIUL PRIVAT, CIF:4240677	A1

C. Partea III. SARCINI .

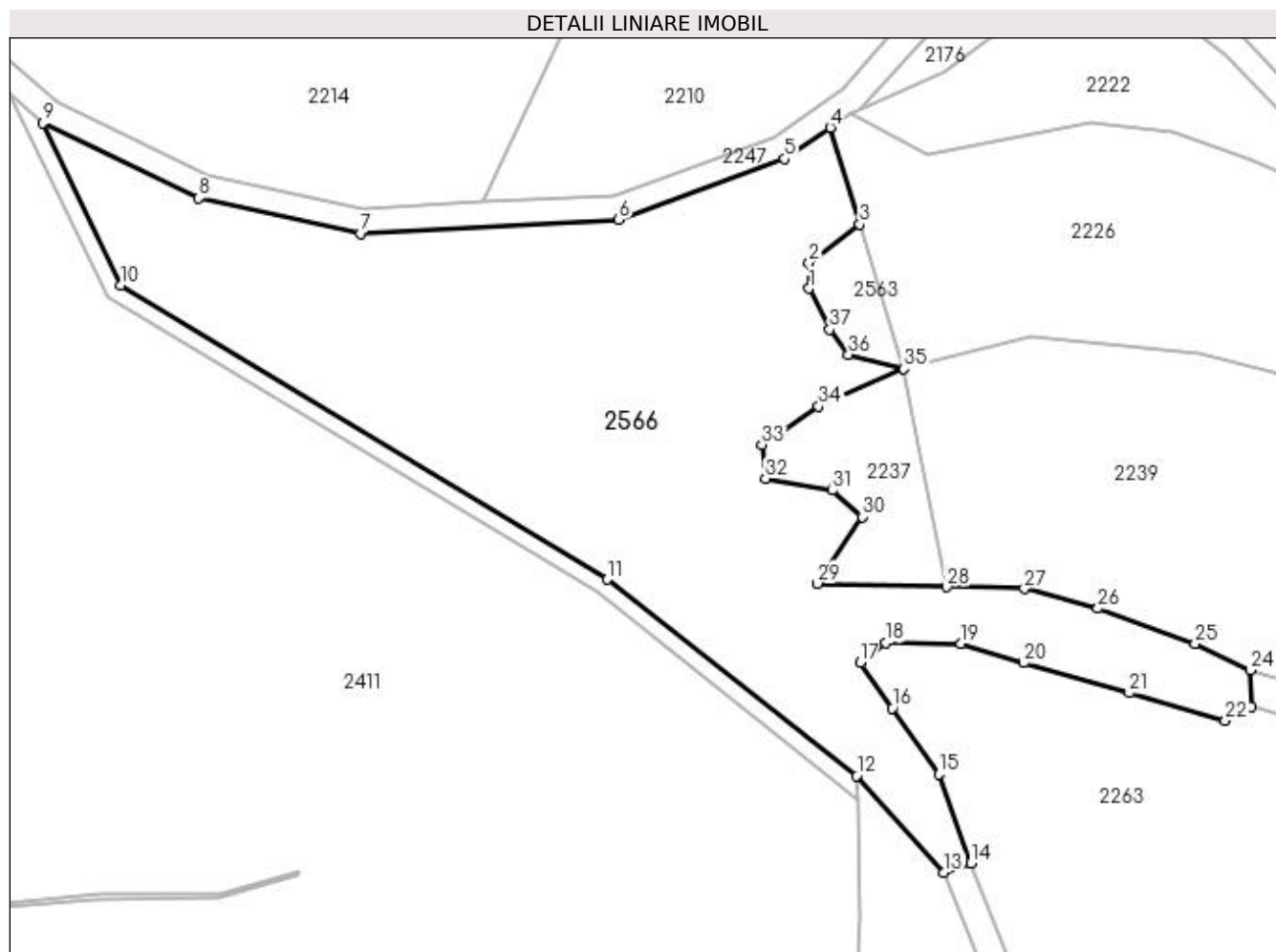
Inscrieri privind dezmembramintele dreptului de proprietate, drepturi reale de garanție și sarcini	Referințe
NU SUNT	

Anexa Nr. 1 La Partea I

Teren

Nr cadastral	Suprafața (mp)*	Observații / Referințe
	7.000	

* Suprafața este determinată în planul de proiecție Stereo 70.



Date referitoare la teren

Crt	Categorie folosință	Intravilan	Suprafața (mp)	Tarla	Parcelă	Nr. topo	Observații / Referințe
1	pasune	NU	7.000	68	3687	-	Tufaris

Lungime Segmente

1) Valorile lungimilor segmentelor sunt obținute din proiecție în plan.

Punct început	X / Y	Punct sfârșit	X / Y	Lungime segment (** (m)
1	449.888,553 511.661,801	2	449.888,627 511.666,084	4.284
3	449.896,932 511.672,358	4	449.892,074 511.688,247	16.615
5	449.884,559 511.683,091	6	449.857,326 511.673,16	28.987
7	449.814,862 511.670,85	8	449.788,322 511.676,624	27.161
9	449.762,734 511.688,962	10	449.775,527 511.662,332	29.544

Punct început	X / Y	Punct sfârșit	X / Y	Lungime segment (** (m)
2	449.888,627 511.666,084	3	449.896,932 511.672,358	10.408
4	449.892,074 511.688,247	5	449.884,559 511.683,091	9.114
6	449.857,326 511.673,16	7	449.814,862 511.670,85	42.527
8	449.788,322 511.676,624	9	449.762,734 511.688,962	28.407
10	449.775,527 511.662,332	11	449.855,472 511.614,003	93.417

Punct început	X / Y	Punct sfârșit	X / Y	Lungime segment (** (m)
11	449.855,472 511.614,003	12	449.896,43 511.581,79	52.108
13	449.910,769 511.565,858	14	449.915,194 511.567,461	4.707
15	449.909,919 511.582,017	16	449.902,233 511.592,876	13.305
17	449.896,989 511.600,342	18	449.901,193 511.603,599	5.318
19	449.913,567 511.603,503	20	449.923,865 511.600,32	10.778
21	449.941,193 511.595,365	22	449.957,018 511.590,84	16.459
23	449.961,238 511.593,178	24	449.961,087 511.599,136	5.96
25	449.952,044 511.603,51	26	449.936,068 511.609,242	16.973
27	449.924,011 511.612,484	28	449.911,245 511.612,813	12.77
29	449.889,982 511.613,36	30	449.897,313 511.624,312	13.179
31	449.892,39 511.628,649	32	449.881,427 511.630,587	11.133
33	449.880,816 511.636,175	34	449.890,175 511.642,424	11.254
35	449.904,192 511.648,608	36	449.895,063 511.650,98	9.432
37	449.892,009 511.655,097	1	449.888,553 511.661,801	7.542

Punct început	X / Y	Punct sfârșit	X / Y	Lungime segment (** (m)
12	449.896,43 511.581,79	13	449.910,769 511.565,858	21.435
14	449.915,194 511.567,461	15	449.909,919 511.582,017	15.482
16	449.902,233 511.592,876	17	449.896,989 511.600,342	9.124
18	449.901,193 511.603,599	19	449.913,567 511.603,503	12.375
20	449.923,865 511.600,32	21	449.941,193 511.595,365	18.022
22	449.957,018 511.590,84	23	449.961,238 511.593,178	4.824
24	449.961,087 511.599,136	25	449.952,044 511.603,51	10.045
26	449.936,068 511.609,242	27	449.924,011 511.612,484	12.486
28	449.911,245 511.612,813	29	449.889,982 511.613,36	21.27
30	449.897,313 511.624,312	31	449.892,39 511.628,649	6.561
32	449.881,427 511.630,587	33	449.880,816 511.636,175	5.621
34	449.890,175 511.642,424	35	449.904,192 511.648,608	15.32
36	449.895,063 511.650,98	37	449.892,009 511.655,097	5.125

** Lungimile segmentelor sunt determinate în planul de proiecție Stereo 70 și sunt rotunjite la 1 milimetru.

*** Distanța dintre puncte este formată din segmente cumulate ce sunt mai mici decât valoarea 1 milimetru.

**DATE DESPRE IMOBILUL NR. 2567**

Oficiul de Cadastru și Publicitate Imobiliară SIBIU
Biroul de Cadastru și Publicitate Imobiliară Medias

A. Partea I. Descrierea imobilului

TEREN Extravilan

Adresa: Jud. Sibiu

Nr. Crt	Nr cadastral Nr. topografic	Suprafața* (mp)	Observații / Referințe
A1		500	Sector cadastral:64 Teren neimprejmuit;

B. Partea II. Proprietari și acte

Inscrieri privitoare la dreptul de proprietate și alte drepturi reale	Referințe
/	
Act Administrativ nr. 54, din 26/01/2004 emis de INSTITUTIA PREFECTULUI JUDETUL SIBIU (ORDIN);	
B1	A1
Intabulare, drept de PROPRIETATE, dobandit prin Lege, cota actuala 1/1 1) MUNICIPIUL MEDIAS DOMENIUL PRIVAT, CIF:4240677	

C. Partea III. SARCINI .

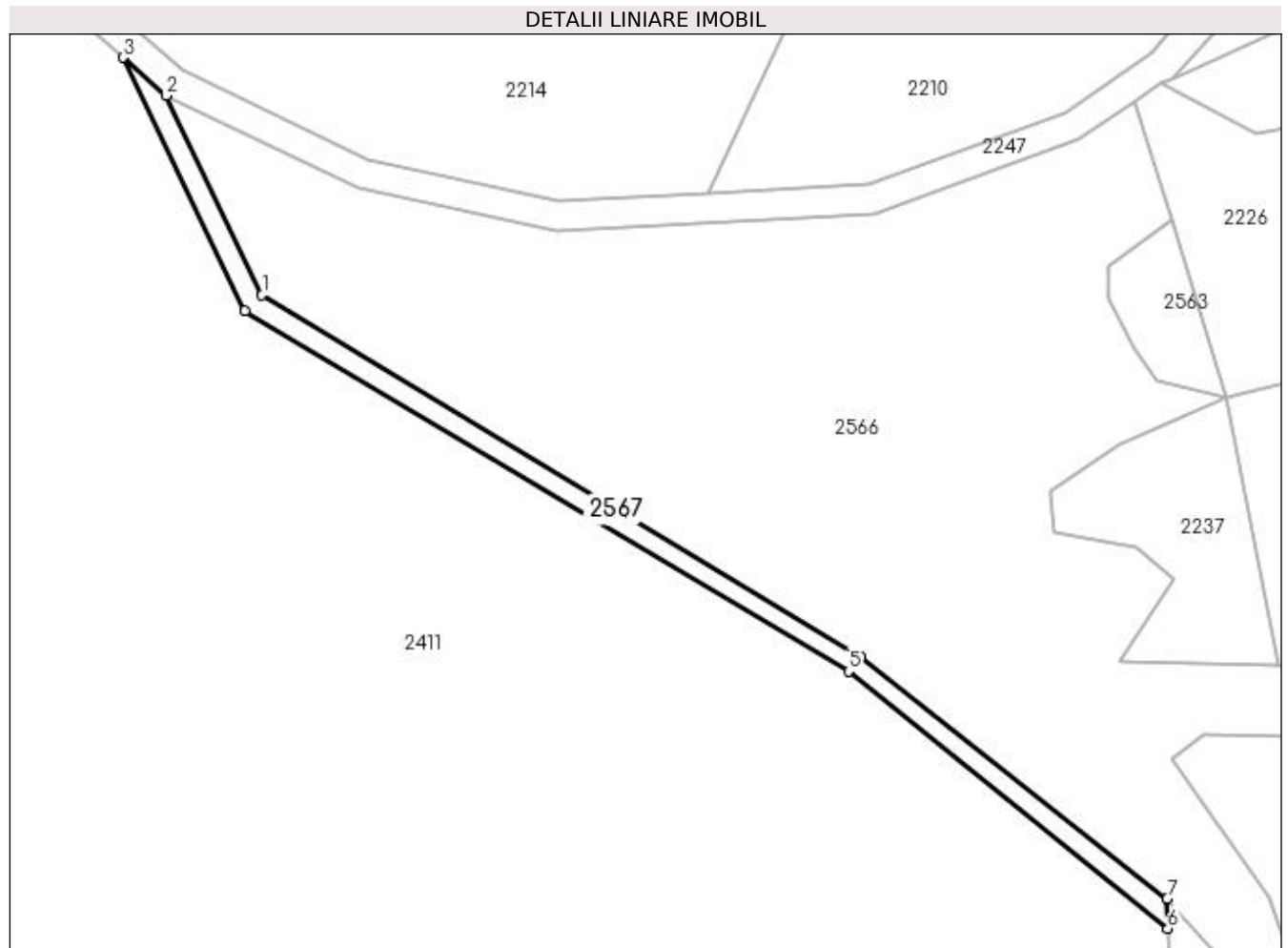
Inscrieri privind dezmembramintele dreptului de proprietate, drepturi reale de garanție și sarcini	Referințe
NU SUNT	

Anexa Nr. 1 La Partea I

Teren

Nr cadastral	Suprafața (mp)*	Observații / Referințe
	500	

* Suprafața este determinată în planul de proiecție Stereo 70.



Date referitoare la teren

Crt	Categorie folosință	Intra vilan	Suprafața (mp)	Tarla	Parcelă	Nr. topo	Observații / Referințe
1	drum	NU	500	68	3685	-	

Lungime Segmente

1) Valorile lungimilor segmentelor sunt obținute din proiecție în plan.

Punct început	X / Y	Punct sfârșit	X / Y	Lungime segment (** (m)
1	449.775,527 511.662,332	2	449.762,734 511.688,962	29.544
2	449.762,734 511.688,962	3	449.756,974 511.694,025	7.669
3	449.756,974 511.694,025	4	449.773,251 511.660,262	37.482
4	449.773,251 511.660,262	5	449.853,853 511.612,119	93.885
5	449.853,853 511.612,119	6	449.896,516 511.577,816	54.743

Punct început	X / Y	Punct sfârșit	X / Y	Lungime segment (** (m)
6	449.896,516 511.577,816	7	449.896,43 511.581,79	3.975
7	449.896,43 511.581,79	8	449.855,472 511.614,003	52.108
8	449.855,472 511.614,003	1	449.775,527 511.662,332	93.417

** Lungimile segmentelor sunt determinate în planul de proiecție Stereo 70 și sunt rotunjite la 1 milimetru.

*** Distanța dintre puncte este formată din segmente cumulate ce sunt mai mici decât valoarea 1 milimetru.

